



Diário Oficial do

# MUNICÍPIO

PODER EXECUTIVO • BAHIA

PREFEITURA MUNICIPAL DE BOM JESUS DA LAPA

## IMPRENSA ELETRÔNICA

### Lei nº 12.527



A Lei nº 12.527, sancionada pela Presidente da República em 18 de novembro de 2011, tem o propósito de regulamentar o direito constitucional de acesso dos cidadãos às informações públicas e seus dispositivos são aplicáveis aos três Poderes da União, Estados, Distrito Federal e Municípios.

A publicação da **Lei de Acesso a Informações** significa um importante passo para a consolidação democrática do Brasil e torna possível uma maior participação popular e o controle social das ações governamentais, o acesso da sociedade às informações públicas permite que ocorra uma melhoria na gestão pública.

Veja ao lado onde solicitar mais informações e tirar todas as dúvidas sobre esta publicação.

| Atendimento ao Cidadão  |              |   |
|---|--------------|---|
| Presencial  | Telefone     | Horário   |
|   |              |   |
| Avenida Manoel Novas -S/N Anx 2, Bom Jesus DaLapa - Ba, 47600-000 | 77 3481-4214 | Segunda a sexta-feira, das 08:00 às 13:00 horas |

### Diário Oficial Eletrônico: Agilidade e Transparência



Efetivando o compromisso de cumprir a **Lei de Acesso à Informação** e incentivando a participação popular no controle social, o **Diário Oficial Eletrônico**, proporciona rapidez no processo de administração da documentação dos atos públicos de maneira eletrônica, com a **segurança da certificação digital**.

Assim, Graças ao Diário Oficial Eletrônico, todos os atos administrativos se tornam públicos e acessíveis para qualquer cidadão, de forma **rápida e transparente**, evitando o desconhecimento sobre as condutas do Poder Público.

Um dos aspectos interessantes é a sua divisão por temas para que a consulta seja facilitada. Assim, o Diário Oficial é segmentado em partes: emendas constitucionais, leis, decretos, resoluções, instruções normativas, portarias e outros atos normativos de interesse geral;



## RESUMO

### LEIS

- LEI Nº 778 DE 15 DE JULHO DE 2024 - CONSIDERA DE UTILIDADE PÚBLICA MUNICIPAL A ASSOCIAÇÃO DOS PESCADORES E AQUICULTORES DO RIO DAS RÃS - (APARR), INTERIOR DO MUNICÍPIO DE BOM JESUS DA LAPA

### DECRETOS

- DECRETO - 201 - 2024 - NOMEAÇÃO - ADMINISTRADOR (A) DISTRITAL
- DECRETO - 202 - 2024 - NOMEAÇÃO - OFICIAL DE GABINETE
- DECRETO N.º 192 - 2024 - APROVAÇÃO LOTEAMENTO CIDADE UNIVERSITÁRIA I - E ANEXOS.
- DECRETO N.º 197 - 2024 - APROVAÇÃO LOTEAMENTO CIDADE UNIVERSITÁRIA II - ANEXO

### PORTARIAS

- PORTARIA - 015 - 2024 - DEFINIÇÃO EXPEDIENTE PREDIO DA PREFEITURA NO PERIODO DA ROMARIA - 2024

### LICITAÇÕES

#### AVISOS DE LICITAÇÃO

- AVISO DE PREGÃO ELETRÔNICO Nº 041/2024 - PRESTAÇÃO DE SERVIÇOS PARA EQUIPE DE OPIO NA ROMARIA.

### CONTRATOS

#### ADITIVO DE CONTRATO

- PRIMEIRO TERMO ADITIVO AO CONTRATO Nº 098/2024 - PREGÃO ELETRÔNICO 010/2024 - CONTRATAÇÃO DE EMPRESAS PARA AQUISIÇÃO DE MATERIAIS DE CONSTRUÇÃO DIVERSOS PARA AS SECRETÁRIAS DO MUNICÍPIO
- PRIMEIRO TERMO ADITIVO AO CONTRATO Nº 147/2024 - CONCORRÊNCIA ELETRÔNICA 003/2024 - CONTRATAÇÃO DE EMPRESA ESPECIALIZADA DO RAMO DE ENGENHARIA CIVIL PARA A PRESTAÇÃO DE SERVIÇOS DE OBRAS DE PAVIMENTAÇÃO ASFÁLTICA NO PROJETO FORMOSO - SETOR 33 - ZONA RURAL DO MUNICÍPIO DE BOM JESUS DA LAPA/BA





**Estado da Bahia**  
**Prefeitura Municipal de Bom Jesus da Lapa - BA**

**LEI N.º 778 DE 15 DE JULHO DE 2024.**

**“CONSIDERA DE UTILIDADE PÚBLICA MUNICIPAL A ASSOCIAÇÃO DOS PESCADORES E AQUICULTORES DO RIO DAS RÃS - (APARR), INTERIOR DO MUNICÍPIO DE BOM JESUS DA LAPA, ESTADO DA BAHIA, E DÁ OUTRAS PROVIDÊNCIAS.”**


**O PREFEITO MUNICIPAL DE BOM JESUS DA LAPA, ESTADO DA BAHIA**, usando das atribuições que lhe confere o artigo 9º, XXIV, c/c art. 11º, da Lei Orgânica do Município, faz saber que a Câmara Municipal aprovou e eu sanciono a seguinte Lei:

**Art. 1.º** - Fica considerada de Utilidade Pública Municipal a **ASSOCIAÇÃO DOS PESCADORES E AQUICULTORES DO RIO DAS RÃS – (APARR)** do município de **Bom Jesus da Lapa**, Estado da Bahia, fundada em 23 de julho de 2018, registrada no CNPJ sob o nº 31.033.101/0001-92.

**Art. 2.º** - As despesas decorrentes com a presente **LEI** correrão por conta do orçamento vigente.

**Art. 3.º** - Esta Lei entra em vigor na data de sua publicação, revogando as disposições em contrário.

Gabinete do prefeito municipal de Bom Jesus da Lapa, estado da Bahia,  
15 de Julho de 2024.

  
\_\_\_\_\_  
**Fábio Nunes Dias**  
Prefeito Municipal





**PREFEITURA MUNICIPAL DE BOM JESUS DA LAPA – BA**  
Rua Mal. Floriano Peixoto, nº 208 – Centro -  
Bom Jesus da Lapa – BA, CEP: 47.600-000.  
**CNPJ: 14.105.183/0001-14**  
(77) 3481-3374



**DECRETO Nº. 201 DE 05 DE JULHO DE 2024.**

**"DISPÕE SOBRE A NOMEAÇÃO AO CARGO DE ADMINISTRADOR (A) DISTRITAL DO MUNICÍPIO DE BOM JESUS DA LAPA - BA E DÁ OUTRAS PROVIDÊNCIAS."**

**O PREFEITO MUNICIPAL DE BOM JESUS DA LAPA. ESTADO DA BAHIA**, no uso de suas atribuições legais,


**D E C R E T A:**

**Art. 1.º** - Fica nomeado (a) para exercício do cargo abaixo especificado, vinculado à Secretaria Municipal de Governo do Município de Bom Jesus da Lapa – BA, o (a) Senhores (a):

| <b>SÍMBOLO</b> | <b>CARGO EM COMISSÃO</b>    | <b>NOME</b>           |
|----------------|-----------------------------|-----------------------|
| CC-7           | ADMINISTRADOR (A) DISTRITAL | DEIVISON LELES BALISA |

**Art. 2.º** - Este decreto entrará em vigor na data de sua publicação, revogando-se as disposições em contrário, de acordo com a vigência da Lei Municipal n.º 717 de 15 de Dezembro de 2022;

Gabinete do Prefeito Municipal de Bom Jesus da Lapa - BA, em 05 de Julho de 2024.

  
\_\_\_\_\_  
**Fabio Nunes Dias**  
Prefeito Municipal





**PREFEITURA MUNICIPAL DE BOM JESUS DA LAPA – BA**  
Rua Mal. Floriano Peixoto, nº 208 – Centro -  
Bom Jesus da Lapa – BA, CEP: 47.600-000.  
**CNPJ: 14.105.183/0001-14**  
(77) 3481-3374



**DECRETO Nº. 202 DE 05 DE JULHO DE 2024.**

**"DISPÕE SOBRE A NOMEAÇÃO AO CARGO DE OFICIAL DE GABINETE DO MUNICÍPIO DE BOM JESUS DA LAPA - BA E DÁ OUTRAS PROVIDÊNCIAS."**

**O PREFEITO MUNICIPAL DE BOM JESUS DA LAPA, ESTADO DA BAHIA**, no uso de suas atribuições legais,


**DECRETA:**

**Art. 1.º** - Fica nomeado (a) para exercício do cargo abaixo especificado, vinculado à Secretaria Municipal de Governo do Município de Bom Jesus da Lapa – BA, o (a) Senhores (a):

| <b>SÍMBOLO</b> | <b>CARGO EM COMISSÃO</b> | <b>NOME</b>                      |
|----------------|--------------------------|----------------------------------|
| CC-7           | OFICIAL DE GABINETE      | CARINA RODRIGUES DE JESUS SANTOS |

**Art. 2.º** - Este decreto entrará em vigor na data de sua publicação, revogando-se as disposições em contrário, de acordo com a vigência da Lei Municipal n.º 717 de 15 de Dezembro de 2022;

Gabinete do Prefeito Municipal de Bom Jesus da Lapa - BA, em 05 de Julho de 2024.

  
**Fabio Nunes Dias**  
Prefeito Municipal





**PREFEITURA MUNICIPAL DE BOM JESUS DA LAPA – BA**  
Rua Mal. Floriano Peixoto, nº 208 – Centro -  
Bom Jesus da Lapa – BA, CEP: 47.600-000.  
**CNPJ: 14.105.183/0001-14**  
(77) 3481-3374



### DECRETO N.º 192 DE 05 DE JULHO DE 2024.

**“DISPÕE SOBRE A APROVAÇÃO DO LOTEAMENTO CIDADE UNIVERSITÁRIA 1, LOCALIZADO NO LUGAR DENOMINADO CAMPOS DE SÃO JOÃO, ZONA URBANA DA CIDADE DE BOM JESUS DA LAPA – BA, PERTENCENTE À SÃO FRANCISCO COMÉRCIO DE IMÓVEIS LTDA, INSCRITA NO CNPJ SOB N.º 47.609.258/0001-53, NO MUNICÍPIO DE BOM JESUS DA LAPA - BA, E DÁ OUTRAS PROVIDÊNCIAS.”**

**O PREFEITO MUNICIPAL DE BOM JESUS DA LAPA, ESTADO DA BAHIA**, no uso de suas atribuições legais,

**CONSIDERANDO** que o projeto de Loteamento apresentado atende integralmente os requisitos da lei nº 6.766/79, bem como as disposições municipais que regem a espécie, com supedâneo na Lei Complementar nº 001, de 02 de fevereiro de 2010 (Plano Diretor Urbano);

**CONSIDERANDO** que o empreendimento obteve a imprescindível licença ambiental, no âmbito deste Município;

**CONSIDERANDO** que o empreendimento contribuirá para consolidar a expansão imobiliária da sede do Município e atende a todos os requisitos, exigências legais e obrigações para com o poder Público Municipal;

#### DECRETA:

**Art. 1.º** - Fica aprovado o Loteamento denominado de **“CIDADE UNIVERSITÁRIA 1”**, no perímetro urbano da Cidade de Bom Jesus da Lapa, localizado no lugar denominado Campos de São João devidamente registrada no Cartório do Registro de Imóveis da Comarca de Bom Jesus da Lapa (BA), no Livro 2-, e matrícula sob nº 39.343, de 07.02.2023, pertencente à São Francisco Comércio de Imóveis LTDA, inscrita no CNPJ sob nº 47.609.258/0001-53.

**Art. 2.º** - A área total do empreendimento com denominação de **“LOTEAMENTO CIDADE UNIVERSITÁRIA 1”**, é de 75.114,00 m<sup>2</sup>, (setenta e cinco mil e cento e quatorze metros quadrados), sendo 48,45% deste total, ou seja, uma área





**PREFEITURA MUNICIPAL DE BOM JESUS DA LAPA – BA**  
Rua Mal. Floriano Peixoto, nº 208 – Centro -  
Bom Jesus da Lapa – BA, CEP: 47.600-000.  
**CNPJ: 14.105.183/0001-14**  
(77) 3481-3374



de 36.397,91 m<sup>2</sup> reservados ao uso público, contempladas áreas dedicadas ao uso institucional (Equipamentos Públicos) e 51,55% para lotes comerciais equivalente a 38.716,09 m<sup>2</sup>.

**Art. 3.º** - A área loteada do empreendimento com denominação de **“LOTEAMENTO CIDADE UNIVERSITÁRIA 1”**, está dividida em 07 quadras com 111 Lotes, perfazendo uma área total de 48.483,86 m<sup>2</sup>, sendo subdividida em 4.506,68 m<sup>2</sup> ocupados por área verde, 3.756,00 m<sup>2</sup> destinados para uso institucional, 1.505,09 m<sup>2</sup> destinado para área de lazer e 108 lotes comercializáveis, perfazendo uma área total de 38.716,09 m<sup>2</sup>.

§ 1º. O **“LOTEAMENTO CIDADE UNIVERSITÁRIA 1”** destina 24.254,41 m<sup>2</sup> para o Sistema Viário e 2.363,68 m<sup>2</sup> para a Área Non Edificandi (Área Não Edificante).

§ 2º. O **“LOTEAMENTO CIDADE UNIVERSITÁRIA 1”** dispõe de Ruas e Travessa denominadas: Rua Universitária 1, Rua Universitária 2, Rua Universitária 3, Rua Universitária 4, Rua Universitária 5, Rua Universitária 6, Rua Universitária 7, Rua Universitária 8 e Travessa Universitária 3, descrito nestes documentos.

**Art. 4.º** - O **“LOTEAMENTO CIDADE UNIVERSITÁRIA 1”** está subdividido em 07 quadras, designadas pelas letras do alfabeto da letra “A”, “B”, “C”, “D”, “E”, “F”, “G”.

## DESCRIPTIVOS DAS QUADRAS E LOTES

### “QUADRA “A”

**Quadra: A, com 19 (dezenove) lotes abaixo descritos perfazendo uma área total de 7.186,36 m<sup>2</sup>:**

**Lote: 01, Área: 301,13 m<sup>2</sup>**, O Lote urbano sob nº 01 da Quadra A, do Loteamento denominado **“CIDADE UNIVERSITÁRIA 1”**, no município de Bom Jesus da Lapa - BA, comarca de Bom Jesus da Lapa - BA, na quadra formada pelas, **RUA UNIVERSITÁRIA 7, RUA UNIVERSITÁRIA 8, RUA UNIVERSITÁRIA 6 e RUA UNIVERSITÁRIA 1**, de formato irregular, abrangendo uma área de **301,13 m<sup>2</sup>** (trezentos e um metros quadrados e treze décimos quadrados) e um perímetro de 80,88 m. Para quem de dentro do lote 01 olha para a RUA UNIVERSITÁRIA 1 inicia-se a descrição no vértice na coordenada X: 675.698,76 Y: 8.530.846,48, com uma distância de **10,03 m** de frente até o vértice de coordenada X: 675.704,77 Y: 8.530.854,51, confrontando com **RUA UNIVERSITÁRIA 1**, daí deflete à direita com uma distância de **30,60 m** do lado direito até o vértice de coordenada X: 675.729,04 Y: 8.530.835,87, confrontando com **RUA UNIVERSITÁRIA 7**, daí deflete à







**PREFEITURA MUNICIPAL DE BOM JESUS DA LAPA – BA**  
Rua Mal. Floriano Peixoto, nº 208 – Centro -  
Bom Jesus da Lapa – BA, CEP: 47.600-000.  
**CNPJ: 14.105.183/0001-14**  
(77) 3481-3374



direita com uma distância de **9,65 m** ao fundo até o vértice de coordenada X: 675.723,26 Y: 8.530.828,15, confrontando com **Lote 02**, daí deflete à direita com uma distância de **30,60 m** do lado esquerdo até o vértice de coordenada X: 675.698,76 Y: 8.530.846,48, confrontando com **Lote 19**.

**Lote: 02, Área: 295,88 m<sup>2</sup>**, O **Lote urbano sob nº 02 da Quadra A**, do **Loteamento denominado “CIDADE UNIVERSITÁRIA 1”**, no município de Bom Jesus da Lapa - BA, comarca de Bom Jesus da Lapa - BA, na quadra formada pelas, **RUA UNIVERSITÁRIA 7, RUA UNIVERSITÁRIA 8, RUA UNIVERSITÁRIA 6 e RUA UNIVERSITÁRIA 1**, de formato irregular, abrangendo uma área de **295,88 m<sup>2</sup>** (duzentos e noventa e cinco metros quadrados e oitenta e oito decímetros quadrados) e um perímetro de 79,18 m. Para quem de dentro do lote 02 olha para a RUA UNIVERSITÁRIA 7 inicia-se a descrição no vértice na coordenada X: 675.729,04 Y: 8.530.835,87, com uma distância de **10,00 m** de frente até o vértice de coordenada X: 675.736,98 Y: 8.530.829,78, confrontando com **RUA UNIVERSITÁRIA 7**, daí deflete à direita com uma distância de **29,53 m** do lado direito até o vértice de coordenada X: 675.719,27 Y: 8.530.806,16, confrontando com **Lote 03**, daí deflete à direita com uma distância de **10,00 m** ao fundo até o vértice de coordenada X: 675.711,26 Y: 8.530.812,15, confrontando com **Lote 14**, daí deflete à direita com uma distância de **10,00 m** do lado esquerdo até o vértice de coordenada X: 675.717,26 Y: 8.530.820,15, confrontando com **Lote 18**, daí deflete à direita com uma distância de **10,00 m** do lado esquerdo até o vértice de coordenada X: 675.723,26 Y: 8.530.828,15, confrontando com **Lote 19**, daí deflete à direita com uma distância de **9,65 m** do lado esquerdo até o vértice de coordenada X: 675.729,04 Y: 8.530.835,87, confrontando com **Lote 01**.

**Lote: 03, Área: 324,02 m<sup>2</sup>**, O **Lote urbano sob nº 03 da Quadra A**, do **Loteamento denominado “CIDADE UNIVERSITÁRIA 1”**, no município de Bom Jesus da Lapa - BA, comarca de Bom Jesus da Lapa - BA, na quadra formada pelas, **RUA UNIVERSITÁRIA 7, RUA UNIVERSITÁRIA 8, RUA UNIVERSITÁRIA 6 e RUA UNIVERSITÁRIA 1**, de formato irregular, abrangendo uma área de **324,02 m<sup>2</sup>** (trezentos e vinte e quatro metros quadrados e dois decímetros quadrados) e um perímetro de 80,92 m. Para quem de dentro do lote 03 olha para a RUA UNIVERSITÁRIA 7 inicia-se a descrição no vértice na coordenada X: 675.736,98 Y: 8.530.829,78, com uma distância de **11,00 m** de frente até o vértice de coordenada X: 675.745,70 Y: 8.530.823,08, confrontando com **RUA UNIVERSITÁRIA 7**, daí deflete à direita com uma distância de **29,39 m** do lado direito até o vértice de coordenada X: 675.728,07 Y: 8.530.799,57, confrontando com **Lote 04**, daí deflete à direita com uma distância de **11,00 m** ao fundo até o vértice de coordenada X: 675.719,27 Y: 8.530.806,16, confrontando com **Lote 13**, daí deflete à direita com uma distância de **29,53 m** do lado esquerdo até o vértice de coordenada X: 675.736,98 Y: 8.530.829,78, confrontando com **Lote 02**.

**Lote: 04, Área: 322,51 m<sup>2</sup>**, O **Lote urbano sob nº 04 da Quadra A**, do **Loteamento denominado “CIDADE UNIVERSITÁRIA 1”**, no município de Bom Jesus da Lapa - BA, comarca de Bom Jesus da Lapa - BA, na quadra formada pelas, **RUA UNIVERSITÁRIA 7, RUA UNIVERSITÁRIA 8, RUA UNIVERSITÁRIA 6 e RUA UNIVERSITÁRIA**







**PREFEITURA MUNICIPAL DE BOM JESUS DA LAPA – BA**  
Rua Mal. Floriano Peixoto, nº 208 – Centro -  
Bom Jesus da Lapa – BA, CEP: 47.600-000.  
**CNPJ: 14.105.183/0001-14**  
(77) 3481-3374



**1**, de formato irregular, abrangendo uma área de **322,51 m<sup>2</sup>** (trezentos e vinte e dois metros quadrados e cinquenta e um decímetros quadrados) e um perímetro de 80,64 m. Para quem de dentro do lote 04 olha para a RUA UNIVERSITÁRIA 7 inicia-se a descrição no vértice na coordenada X: 675.745,70 Y: 8.530.823,08, com uma distância de **11,00 m** de frente até o vértice de coordenada X: 675.754,42 Y: 8.530.816,38, confrontando com **RUA UNIVERSITÁRIA 7**, daí deflete à direita com uma distância de **29,25 m** do lado direito até o vértice de coordenada X: 675.736,88 Y: 8.530.792,98, confrontando com **Lote 05**, daí deflete à direita com uma distância de **11,00 m** ao fundo até o vértice de coordenada X: 675.728,07 Y: 8.530.799,57, confrontando com **Lote 12**, daí deflete à direita com uma distância de **29,39 m** do lado esquerdo até o vértice de coordenada X: 675.745,70 Y: 8.530.823,08, confrontando com **Lote 03**.

**Lote: 05, Área: 321,00 m<sup>2</sup>**, O **Lote urbano sob nº 05 da Quadra A**, do **Loteamento denominado “CIDADE UNIVERSITÁRIA 1”**, no município de Bom Jesus da Lapa - BA, comarca de Bom Jesus da Lapa - BA, na quadra formada pelas **RUA UNIVERSITÁRIA 7, RUA UNIVERSITÁRIA 8, RUA UNIVERSITÁRIA 6 e RUA UNIVERSITÁRIA 1**, de formato irregular, abrangendo uma área de **321,00 m<sup>2</sup>** (trezentos e vinte e um metros quadrados) e um perímetro de 80,36 m. Para quem de dentro do lote 05 olha para a RUA UNIVERSITÁRIA 7 inicia-se a descrição no vértice na coordenada X: 675.754,42 Y: 8.530.816,38, com uma distância de **11,00 m** de frente até o vértice de coordenada X: 675.763,15 Y: 8.530.809,68, confrontando com **RUA UNIVERSITÁRIA 7**, daí deflete à direita com uma distância de **29,11 m** do lado direito até o vértice de coordenada X: 675.745,69 Y: 8.530.786,39, confrontando com **Lote 06**, daí deflete à direita com uma distância de **11,00 m** ao fundo até o vértice de coordenada X: 675.736,88 Y: 8.530.792,98, confrontando com **Lote 11**, daí deflete à direita com uma distância de **29,25 m** do lado esquerdo até o vértice de coordenada X: 675.754,42 Y: 8.530.816,38, confrontando com **Lote 04**.

**Lote: 06, Área: 319,49 m<sup>2</sup>**, O **Lote urbano sob nº 06 da Quadra A**, do **Loteamento denominado “CIDADE UNIVERSITÁRIA 1”**, no município de Bom Jesus da Lapa - BA, comarca de Bom Jesus da Lapa - BA, na quadra formada pelas **RUA UNIVERSITÁRIA 7, RUA UNIVERSITÁRIA 8, RUA UNIVERSITÁRIA 6 e RUA UNIVERSITÁRIA 1**, de formato irregular, abrangendo uma área de **319,49 m<sup>2</sup>** (trezentos e dezenove metros quadrados e quarenta e nove decímetros quadrados) e um perímetro de 80,09 m. Para quem de dentro do lote 06 olha para a RUA UNIVERSITÁRIA 7 inicia-se a descrição no vértice na coordenada X: 675.763,15 Y: 8.530.809,68, com uma distância de **11,00 m** de frente até o vértice de coordenada X: 675.771,87 Y: 8.530.802,98, confrontando com **RUA UNIVERSITÁRIA 7**, daí deflete à direita com uma distância de **28,98 m** do lado direito até o vértice de coordenada X: 675.754,49 Y: 8.530.779,80, confrontando com **Lote 07**, daí deflete à direita com uma distância de **11,00 m** ao fundo até o vértice de coordenada X: 675.745,69 Y: 8.530.786,39, confrontando com **Lote 10**, daí deflete à direita com uma distância de **29,11 m** do lado esquerdo até o vértice de coordenada X: 675.763,15 Y: 8.530.809,68, confrontando com **Lote 05**.





PREFEITURA MUNICIPAL DE BOM JESUS DA LAPA – BA  
Rua Mal. Floriano Peixoto, nº 208 – Centro -  
Bom Jesus da Lapa – BA, CEP: 47.600-000.  
CNPJ: 14.105.183/0001-14  
(77) 3481-3374



**Lote: 07, Área: 317,98 m<sup>2</sup>, O Lote urbano sob nº 07 da Quadra A, do Loteamento denominado “CIDADE UNIVERSITÁRIA 1”, no município de Bom Jesus da Lapa - BA, comarca de Bom Jesus da Lapa - BA, na quadra formada pelas , RUA UNIVERSITÁRIA 7, RUA UNIVERSITÁRIA 8, RUA UNIVERSITÁRIA 6 e RUA UNIVERSITÁRIA 1, de formato irregular, abrangendo uma área de 317,98 m<sup>2</sup> (trezentos e dezessete metros quadrados e noventa e oito decímetros quadrados) e um perímetro de 79,82 m. Para quem de dentro do lote 07 olha para a RUA UNIVERSITÁRIA 7 inicia-se a descrição no vértice na coordenada X: 675.771,87 Y: 8.530.802,98, com uma distância de 11,00 m de frente até o vértice de coordenada X: 675.780,60 Y: 8.530.796,28, confrontando com RUA UNIVERSITÁRIA 7, daí deflete à direita com uma distância de 28,84 m do lado direito até o vértice de coordenada X: 675.763,30 Y: 8.530.773,20, confrontando com Lote 08, daí deflete à direita com uma distância de 11,00 m ao fundo até o vértice de coordenada X: 675.754,49 Y: 8.530.779,80, confrontando com Lote 09, daí deflete à direita com uma distância de 28,98 m do lado esquerdo até o vértice de coordenada X: 675.771,87 Y: 8.530.802,98, confrontando com Lote 06.**

**Lote: 08, Área: 1.505,09 m<sup>2</sup>, O Lote urbano sob nº 08 da Quadra A, do Loteamento denominado “CIDADE UNIVERSITÁRIA 1”, no município de Bom Jesus da Lapa - BA, comarca de Bom Jesus da Lapa - BA, na quadra formada pelas , RUA UNIVERSITÁRIA 7, RUA UNIVERSITÁRIA 8, RUA UNIVERSITÁRIA 6 e RUA UNIVERSITÁRIA 1, de formato irregular, abrangendo uma área de 1.505,09 m<sup>2</sup> (um mil, quinhentos e cinco metros quadrados e nove decímetros quadrados) e um perímetro de 168,66 m. Para quem de dentro do lote 08 olha para a RUA UNIVERSITÁRIA 6 inicia-se a descrição no vértice na coordenada X: 675.765,84 Y: 8.530.733,83, com uma distância de 25,65 m de frente até o vértice de coordenada X: 675.745,31 Y: 8.530.749,20, confrontando com RUA UNIVERSITÁRIA 6, daí deflete à direita com uma distância de 30,00 m do lado direito até o vértice de coordenada X: 675.763,30 Y: 8.530.773,20, confrontando com Lote 09, daí deflete à direita com uma distância de 28,84 m do lado direito até o vértice de coordenada X: 675.780,60 Y: 8.530.796,28, confrontando com Lote 07, daí deflete à direita com uma distância de 25,65 m ao fundo até o vértice de coordenada X: 675.800,94 Y: 8.530.780,65, confrontando com RUA UNIVERSITÁRIA 7, daí deflete à direita com uma distância de 58,52 m do lado esquerdo até o vértice de coordenada X: 675.765,84 Y: 8.530.733,83, confrontando com RUA UNIVERSITÁRIA 8.**

**Lote: 09, Área: 330,00 m<sup>2</sup>, O Lote urbano sob nº 09 da Quadra A, do Loteamento denominado “CIDADE UNIVERSITÁRIA 1”, no município de Bom Jesus da Lapa - BA, comarca de Bom Jesus da Lapa - BA, na quadra formada pelas , RUA UNIVERSITÁRIA 7, RUA UNIVERSITÁRIA 8, RUA UNIVERSITÁRIA 6 e RUA UNIVERSITÁRIA 1, de formato irregular, abrangendo uma área de 330,00 m<sup>2</sup> (trezentos e trinta metros quadrados) e um perímetro de 82,00 m. Para quem de dentro do lote 09 olha para a RUA UNIVERSITÁRIA 6 inicia-se a descrição no vértice na coordenada X: 675.745,31 Y: 8.530.749,20, com uma distância de 11,00 m de frente até o vértice de coordenada X: 675.736,50 Y: 8.530.755,79, confrontando com RUA UNIVERSITÁRIA 6, daí deflete à direita com uma distância de 30,00 m do lado direito até o vértice de coordenada X: 675.754,49 Y: 8.530.779,80, confrontando**





**PREFEITURA MUNICIPAL DE BOM JESUS DA LAPA – BA**  
Rua Mal. Floriano Peixoto, nº 208 – Centro -  
Bom Jesus da Lapa – BA, CEP: 47.600-000.  
**CNPJ: 14.105.183/0001-14**  
(77) 3481-3374



com **Lote 10**, daí deflete à direita com uma distância de **11,00 m** ao fundo até o vértice de coordenada X: 675.763,30 Y: 8.530.773,20, confrontando com **Lote 07**, daí deflete à direita com uma distância de **30,00 m** do lado esquerdo até o vértice de coordenada X: 675.745,31 Y: 8.530.749,20, confrontando com **Lote 08**.

**Lote: 10, Área: 330,00 m<sup>2</sup>**, O **Lote urbano sob nº 10 da Quadra A**, do **Loteamento denominado “CIDADE UNIVERSITÁRIA 1”**, no município de Bom Jesus da Lapa - BA, comarca de Bom Jesus da Lapa - BA, na quadra formada pelas, **RUA UNIVERSITÁRIA 7, RUA UNIVERSITÁRIA 8, RUA UNIVERSITÁRIA 6 e RUA UNIVERSITÁRIA 1**, de formato irregular, abrangendo uma área de **330,00 m<sup>2</sup>** (trezentos e trinta metros quadrados) e um perímetro de 82,00 m. Para quem de dentro do lote 10 olha para a RUA UNIVERSITÁRIA 6 inicia-se a descrição no vértice na coordenada X: 675.736,50 Y: 8.530.755,79, com uma distância de **11,00 m** de frente até o vértice de coordenada X: 675.727,69 Y: 8.530.762,38, confrontando com **RUA UNIVERSITÁRIA 6**, daí deflete à direita com uma distância de **30,00 m** do lado direito até o vértice de coordenada X: 675.745,69 Y: 8.530.786,39, confrontando com **Lote 11**, daí deflete à direita com uma distância de **11,00 m** ao fundo até o vértice de coordenada X: 675.754,49 Y: 8.530.779,80, confrontando com **Lote 06**, daí deflete à direita com uma distância de **30,00 m** do lado esquerdo até o vértice de coordenada X: 675.736,50 Y: 8.530.755,79, confrontando com **Lote 09**.

**Lote: 11, Área: 330,00 m<sup>2</sup>**, O **Lote urbano sob nº 11 da Quadra A**, do **Loteamento denominado “CIDADE UNIVERSITÁRIA 1”**, no município de Bom Jesus da Lapa - BA, comarca de Bom Jesus da Lapa - BA, na quadra formada pelas, **RUA UNIVERSITÁRIA 7, RUA UNIVERSITÁRIA 8, RUA UNIVERSITÁRIA 6 e RUA UNIVERSITÁRIA 1**, de formato irregular, abrangendo uma área de **330,00 m<sup>2</sup>** (trezentos e trinta metros quadrados) e um perímetro de 82,00 m. Para quem de dentro do lote 11 olha para a RUA UNIVERSITÁRIA 6 inicia-se a descrição no vértice na coordenada X: 675.727,69 Y: 8.530.762,38, com uma distância de **11,00 m** de frente até o vértice de coordenada X: 675.718,88 Y: 8.530.768,97, confrontando com **RUA UNIVERSITÁRIA 6**, daí deflete à direita com uma distância de **30,00 m** do lado direito até o vértice de coordenada X: 675.736,88 Y: 8.530.792,98, confrontando com **Lote 12**, daí deflete à direita com uma distância de **11,00 m** ao fundo até o vértice de coordenada X: 675.745,69 Y: 8.530.786,39, confrontando com **Lote 05**, daí deflete à direita com uma distância de **30,00 m** do lado esquerdo até o vértice de coordenada X: 675.727,69 Y: 8.530.762,38, confrontando com **Lote 10**.

**Lote: 12, Área: 330,00 m<sup>2</sup>**, O **Lote urbano sob nº 12 da Quadra A**, do **Loteamento denominado “CIDADE UNIVERSITÁRIA 1”**, no município de Bom Jesus da Lapa - BA, comarca de Bom Jesus da Lapa - BA, na quadra formada pelas, **RUA UNIVERSITÁRIA 7, RUA UNIVERSITÁRIA 8, RUA UNIVERSITÁRIA 6 e RUA UNIVERSITÁRIA 1**, de formato irregular, abrangendo uma área de **330,00 m<sup>2</sup>** (trezentos e trinta metros quadrados) e um perímetro de 82,00 m. Para quem de dentro do lote 12 olha para a RUA UNIVERSITÁRIA 6 inicia-se a descrição no vértice na coordenada X: 675.718,88 Y: 8.530.768,97, com uma distância de **11,00 m** de frente até o vértice de coordenada X: 675.710,08 Y: 8.530.775,56, confrontando com **RUA UNIVERSITÁRIA 6**, daí deflete à direita com uma distância de **30,00 m** do lado





**PREFEITURA MUNICIPAL DE BOM JESUS DA LAPA – BA**  
Rua Mal. Floriano Peixoto, nº 208 – Centro -  
Bom Jesus da Lapa – BA, CEP: 47.600-000.  
**CNPJ: 14.105.183/0001-14**  
(77) 3481-3374



direito até o vértice de coordenada X: 675.728,07 Y: 8.530.799,57, confrontando com **Lote 13**, daí deflete à direita com uma distância de **11,00 m** ao fundo até o vértice de coordenada X: 675.736,88 Y: 8.530.792,98, confrontando com **Lote 04**, daí deflete à direita com uma distância de **30,00 m** do lado esquerdo até o vértice de coordenada X: 675.718,88 Y: 8.530.768,97, confrontando com **Lote 11**.

**Lote: 13, Área: 330,00 m<sup>2</sup>, O Lote urbano sob nº 13 da Quadra A, do Loteamento denominado “CIDADE UNIVERSITÁRIA 1”, no município de Bom Jesus da Lapa - BA, comarca de Bom Jesus da Lapa - BA, na quadra formada pelas , RUA UNIVERSITÁRIA 7, RUA UNIVERSITÁRIA 8, RUA UNIVERSITÁRIA 6 e RUA UNIVERSITÁRIA 1, de formato irregular, abrangendo uma área de 330,00 m<sup>2</sup> (trezentos e trinta metros quadrados) e um perímetro de 82,00 m. Para quem de dentro do lote 13 olha para a RUA UNIVERSITÁRIA 6 inicia-se a descrição no vértice na coordenada X: 675.710,08 Y: 8.530.775,56, com uma distância de 11,00 m de frente até o vértice de coordenada X: 675.701,27 Y: 8.530.782,15, confrontando com RUA UNIVERSITÁRIA 6, daí deflete à direita com uma distância de 30,00 m do lado direito até o vértice de coordenada X: 675.719,27 Y: 8.530.806,16, confrontando com Lote 14, daí deflete à direita com uma distância de 11,00 m ao fundo até o vértice de coordenada X: 675.728,07 Y: 8.530.799,57, confrontando com Lote 03, daí deflete à direita com uma distância de 30,00 m do lado esquerdo até o vértice de coordenada X: 675.710,08 Y: 8.530.775,56, confrontando com Lote 12.**

**Lote: 14, Área: 300,00 m<sup>2</sup>, O Lote urbano sob nº 14 da Quadra A, do Loteamento denominado “CIDADE UNIVERSITÁRIA 1”, no município de Bom Jesus da Lapa - BA, comarca de Bom Jesus da Lapa - BA, na quadra formada pelas , RUA UNIVERSITÁRIA 7, RUA UNIVERSITÁRIA 8, RUA UNIVERSITÁRIA 6 e RUA UNIVERSITÁRIA 1, de formato irregular, abrangendo uma área de 300,00 m<sup>2</sup> (trezentos metros quadrados) e um perímetro de 80,00 m. Para quem de dentro do lote 14 olha para a RUA UNIVERSITÁRIA 6 inicia-se a descrição no vértice na coordenada X: 675.701,27 Y: 8.530.782,15, com uma distância de 10,00 m de frente até o vértice de coordenada X: 675.693,26 Y: 8.530.788,15, confrontando com RUA UNIVERSITÁRIA 6, daí deflete à direita com uma distância de 10,00 m do lado direito até o vértice de coordenada X: 675.699,26 Y: 8.530.796,15, confrontando com Lote 15, daí deflete à direita com uma distância de 10,00 m do lado direito até o vértice de coordenada X: 675.705,26 Y: 8.530.804,15, confrontando com Lote 16, daí deflete à esquerda com uma distância de 10,00 m do lado direito até o vértice de coordenada X: 675.711,26 Y: 8.530.812,15, confrontando com Lote 17, daí deflete à direita com uma distância de 10,00 m ao fundo até o vértice de coordenada X: 675.719,27 Y: 8.530.806,16, confrontando com Lote 02, daí deflete à direita com uma distância de 30,00 m do lado esquerdo até o vértice de coordenada X: 675.701,27 Y: 8.530.782,15, confrontando com Lote 13.**

**Lote: 15, Área: 305,76 m<sup>2</sup>, O Lote urbano sob nº 15 da Quadra A, do Loteamento denominado “CIDADE UNIVERSITÁRIA 1”, no município de Bom Jesus da Lapa - BA, comarca de Bom Jesus da Lapa - BA, na quadra formada pelas , RUA UNIVERSITÁRIA 7, RUA UNIVERSITÁRIA 8, RUA UNIVERSITÁRIA 6 e RUA UNIVERSITÁRIA 1, de formato irregular, abrangendo uma área de 305,76 m<sup>2</sup> (trezentos e cinco**







**PREFEITURA MUNICIPAL DE BOM JESUS DA LAPA – BA**  
Rua Mal. Floriano Peixoto, nº 208 – Centro -  
Bom Jesus da Lapa – BA, CEP: 47.600-000.  
**CNPJ: 14.105.183/0001-14**  
(77) 3481-3374



metros quadrados e setenta e seis décimos quadrados) e um perímetro de 81,15 m. Para quem de dentro do lote 15 olha para a RUA UNIVERSITÁRIA 1 inicia-se a descrição no vértice na coordenada X: 675.668,78 Y: 8.530.806,46, com uma distância de **10,00 m** de frente até o vértice de coordenada X: 675.674,78 Y: 8.530.814,47, confrontando com **RUA UNIVERSITÁRIA 1**, daí deflete à direita com uma distância de **30,58 m** do lado direito até o vértice de coordenada X: 675.699,26 Y: 8.530.796,15, confrontando com **Lote 16**, daí deflete à direita com uma distância de **10,00 m** ao fundo até o vértice de coordenada X: 675.693,26 Y: 8.530.788,15, confrontando com **Lote 14**, daí deflete à direita com uma distância de **30,57 m** do lado esquerdo até o vértice de coordenada X: 675.668,78 Y: 8.530.806,46, confrontando com **RUA UNIVERSITÁRIA 6**.

**Lote: 16, Área: 305,81 m<sup>2</sup>**, O Lote urbano sob nº 16 da Quadra A, do Loteamento denominado “CIDADE UNIVERSITÁRIA 1”, no município de Bom Jesus da Lapa - BA, comarca de Bom Jesus da Lapa - BA, na quadra formada pelas , **RUA UNIVERSITÁRIA 7, RUA UNIVERSITÁRIA 8, RUA UNIVERSITÁRIA 6 e RUA UNIVERSITÁRIA 1**, de formato irregular, abrangendo uma área de **305,81 m<sup>2</sup>** (trezentos e cinco metros quadrados e oitenta e um décimos quadrados) e um perímetro de 81,16 m. Para quem de dentro do lote 16 olha para a RUA UNIVERSITÁRIA 1 inicia-se a descrição no vértice na coordenada X: 675.674,78 Y: 8.530.814,47, com uma distância de **10,00 m** de frente até o vértice de coordenada X: 675.680,77 Y: 8.530.822,47, confrontando com **RUA UNIVERSITÁRIA 1**, daí deflete à direita com uma distância de **30,58 m** do lado direito até o vértice de coordenada X: 675.705,26 Y: 8.530.804,15, confrontando com **Lote 17**, daí deflete à direita com uma distância de **10,00 m** ao fundo até o vértice de coordenada X: 675.699,26 Y: 8.530.796,15, confrontando com **Lote 14**, daí deflete à direita com uma distância de **30,58 m** do lado esquerdo até o vértice de coordenada X: 675.674,78 Y: 8.530.814,47, confrontando com **Lote 15**.

**Lote: 17, Área: 305,85 m<sup>2</sup>**, O Lote urbano sob nº 17 da Quadra A, do Loteamento denominado “CIDADE UNIVERSITÁRIA 1”, no município de Bom Jesus da Lapa - BA, comarca de Bom Jesus da Lapa - BA, na quadra formada pelas , **RUA UNIVERSITÁRIA 7, RUA UNIVERSITÁRIA 8, RUA UNIVERSITÁRIA 6 e RUA UNIVERSITÁRIA 1**, de formato irregular, abrangendo uma área de **305,85 m<sup>2</sup>** (trezentos e cinco metros quadrados e oitenta e cinco décimos quadrados) e um perímetro de 81,17 m. Para quem de dentro do lote 17 olha para a RUA UNIVERSITÁRIA 1 inicia-se a descrição no vértice na coordenada X: 675.680,77 Y: 8.530.822,47, com uma distância de **10,00 m** de frente até o vértice de coordenada X: 675.686,77 Y: 8.530.830,48, confrontando com **RUA UNIVERSITÁRIA 1**, daí deflete à direita com uma distância de **30,59 m** do lado direito até o vértice de coordenada X: 675.711,26 Y: 8.530.812,15, confrontando com **Lote 18**, daí deflete à direita com uma distância de **10,00 m** ao fundo até o vértice de coordenada X: 675.705,26 Y: 8.530.804,15, confrontando com **Lote 14**, daí deflete à direita com uma distância de **30,58 m** do lado esquerdo até o vértice de coordenada X: 675.680,77 Y: 8.530.822,47, confrontando com **Lote 16**.





PREFEITURA MUNICIPAL DE BOM JESUS DA LAPA – BA  
 Rua Mal. Floriano Peixoto, nº 208 – Centro -  
 Bom Jesus da Lapa – BA, CEP: 47.600-000.  
 CNPJ: 14.105.183/0001-14  
 (77) 3481-3374



**Lote: 18, Área: 305,90 m<sup>2</sup>, O Lote urbano sob nº 18 da Quadra A, do Loteamento denominado “CIDADE UNIVERSITÁRIA 1”, no município de Bom Jesus da Lapa - BA, comarca de Bom Jesus da Lapa - BA, na quadra formada pelas , RUA UNIVERSITÁRIA 7, RUA UNIVERSITÁRIA 8, RUA UNIVERSITÁRIA 6 e RUA UNIVERSITÁRIA 1, de formato irregular, abrangendo uma área de 305,90 m<sup>2</sup> (trezentos e cinco metros quadrados e noventa décimos quadrados) e um perímetro de 81,18 m. Para quem de dentro do lote 18 olha para a RUA UNIVERSITÁRIA 1 inicia-se a descrição no vértice na coordenada X: 675.686,77 Y: 8.530.830,48, com uma distância de 10,00 m de frente até o vértice de coordenada X: 675.692,76 Y: 8.530.838,48, confrontando com RUA UNIVERSITÁRIA 1, daí deflete à direita com uma distância de 30,59 m do lado direito até o vértice de coordenada X: 675.717,26 Y: 8.530.820,15, confrontando com Lote 19, daí deflete à direita com uma distância de 10,00 m ao fundo até o vértice de coordenada X: 675.711,26 Y: 8.530.812,15, confrontando com Lote 02, daí deflete à direita com uma distância de 30,59 m do lado esquerdo até o vértice de coordenada X: 675.686,77 Y: 8.530.830,48, confrontando com Lote 17.**

**Lote: 19, Área: 305,94 m<sup>2</sup>, O Lote urbano sob nº 19 da Quadra A, do Loteamento denominado “CIDADE UNIVERSITÁRIA 1”, no município de Bom Jesus da Lapa - BA, comarca de Bom Jesus da Lapa - BA, na quadra formada pelas , RUA UNIVERSITÁRIA 7, RUA UNIVERSITÁRIA 8, RUA UNIVERSITÁRIA 6 e RUA UNIVERSITÁRIA 1, de formato irregular, abrangendo uma área de 305,94 m<sup>2</sup> (trezentos e cinco metros quadrados e noventa e quatro décimos quadrados) e um perímetro de 81,19 m. Para quem de dentro do lote 19 olha para a RUA UNIVERSITÁRIA 1 inicia-se a descrição no vértice na coordenada X: 675.692,76 Y: 8.530.838,48, com uma distância de 10,00 m de frente até o vértice de coordenada X: 675.698,76 Y: 8.530.846,48, confrontando com RUA UNIVERSITÁRIA 1, daí deflete à direita com uma distância de 30,60 m do lado direito até o vértice de coordenada X: 675.723,26 Y: 8.530.828,15, confrontando com Lote 01, daí deflete à direita com uma distância de 10,00 m ao fundo até o vértice de coordenada X: 675.717,26 Y: 8.530.820,15, confrontando com Lote 02, daí deflete à direita com uma distância de 30,59 m do lado esquerdo até o vértice de coordenada X: 675.692,76 Y: 8.530.838,48, confrontando com Lote 18.**

### “QUADRA “B”

**Quadra: B, com 13 (treze) lotes abaixo descritos perfazendo uma área total de 7.272,14 m<sup>2</sup>:**

**Lote: 01, Área: 312,13 m<sup>2</sup>, O Lote urbano sob nº 01 da Quadra B, do Loteamento denominado “CIDADE UNIVERSITÁRIA 1”, no município de Bom Jesus da Lapa - BA, comarca de Bom Jesus da Lapa - BA, na quadra formada pelas , RUA UNIVERSITÁRIA 6, RUA UNIVERSITÁRIA 8, RUA UNIVERSITÁRIA 5 e RUA UNIVERSITÁRIA 1, de formato irregular, abrangendo uma área de 312,13 m<sup>2</sup> (trezentos e doze metros quadrados e treze décimos quadrados) e um perímetro de 82,43 m. Para quem de dentro do lote 01 olha para a RUA UNIVERSITÁRIA 1 inicia-se a**





**PREFEITURA MUNICIPAL DE BOM JESUS DA LAPA – BA**  
 Rua Mal. Floriano Peixoto, nº 208 – Centro -  
 Bom Jesus da Lapa – BA, CEP: 47.600-000.  
**CNPJ: 14.105.183/0001-14**  
 (77) 3481-3374



descrição no vértice na coordenada X: 675.655,00 Y: 8.530.788,05, com uma distância de **10,00 m** de frente até o vértice de coordenada X: 675.660,99 Y: 8.530.796,06, confrontando com **RUA UNIVERSITÁRIA 1**, daí deflete à direita com uma distância de **31,22 m** do lado direito até o vértice de coordenada X: 675.685,99 Y: 8.530.777,35, confrontando com **RUA UNIVERSITÁRIA 6**, daí deflete à direita com uma distância de **10,00 m** ao fundo até o vértice de coordenada X: 675.679,99 Y: 8.530.769,35, confrontando com **Lote 02**, daí deflete à direita com uma distância de **31,21 m** do lado esquerdo até o vértice de coordenada X: 675.655,00 Y: 8.530.788,05, confrontando com **Lote 13**.

**Lote: 02, Área: 3.756,00 m<sup>2</sup>**, O Lote urbano sob nº 02 da Quadra B, do Loteamento denominado “CIDADE UNIVERSITÁRIA 1”, no município de Bom Jesus da Lapa - BA, comarca de Bom Jesus da Lapa - BA, na quadra formada pelas , **RUA UNIVERSITÁRIA 6, RUA UNIVERSITÁRIA 8, RUA UNIVERSITÁRIA 5 e RUA UNIVERSITÁRIA 1**, de formato irregular, abrangendo uma área de **3.756,00 m<sup>2</sup>** (três mil, setecentos e cinquenta e seis metros quadrados) e um perímetro de 245,20 m. Para quem de dentro do lote 02 olha para a RUA UNIVERSITÁRIA 5 inicia-se a descrição no vértice na coordenada X: 675.700,12 Y: 8.530.691,84, com uma distância de **62,60 m** de frente até o vértice de coordenada X: 675.650,00 Y: 8.530.729,35, confrontando com **RUA UNIVERSITÁRIA 5**, daí deflete à direita com uma distância de **10,00 m** do lado direito até o vértice de coordenada X: 675.656,00 Y: 8.530.737,35, confrontando com **Lote 09**, daí deflete à direita com uma distância de **10,00 m** do lado direito até o vértice de coordenada X: 675.661,99 Y: 8.530.745,35, confrontando com **Lote 10**, daí deflete a mesma direção com uma distância de **10,00 m** do lado direito até o vértice de coordenada X: 675.667,99 Y: 8.530.753,35, confrontando com **Lote 11**, daí deflete à direita com uma distância de **10,00 m** do lado direito até o vértice de coordenada X: 675.673,99 Y: 8.530.761,35, confrontando com **Lote 12**, daí deflete à direita com uma distância de **10,00 m** do lado direito até o vértice de coordenada X: 675.679,99 Y: 8.530.769,35, confrontando com **Lote 13**, daí deflete à esquerda com uma distância de **10,00 m** do lado direito até o vértice de coordenada X: 675.685,99 Y: 8.530.777,35, confrontando com **Lote 01**, daí deflete à direita com uma distância de **62,60 m** ao fundo até o vértice de coordenada X: 675.736,11 Y: 8.530.739,85, confrontando com **RUA UNIVERSITÁRIA 6**, daí deflete à direita com uma distância de **30,00 m** do lado esquerdo até o vértice de coordenada X: 675.718,11 Y: 8.530.715,84, confrontando com **Lote 03**, daí deflete à esquerda com uma distância de **30,00 m** do lado esquerdo até o vértice de coordenada X: 675.700,12 Y: 8.530.691,84, confrontando com **Lote 08**.

**Lote: 03, Área: 282,00 m<sup>2</sup>**, O Lote urbano sob nº 03 da Quadra B, do Loteamento denominado “CIDADE UNIVERSITÁRIA 1”, no município de Bom Jesus da Lapa - BA, comarca de Bom Jesus da Lapa - BA, na quadra formada pelas , **RUA UNIVERSITÁRIA 6, RUA UNIVERSITÁRIA 8, RUA UNIVERSITÁRIA 5 e RUA UNIVERSITÁRIA 1**, de formato irregular, abrangendo uma área de **282,00 m<sup>2</sup>** (duzentos e oitenta e dois metros quadrados) e um perímetro de 78,80 m. Para quem de dentro do lote 03 olha para a RUA UNIVERSITÁRIA 6 inicia-se a descrição no vértice na coordenada X: 675.736,11 Y: 8.530.739,85, com uma distância de **9,40 m** de frente







**PREFEITURA MUNICIPAL DE BOM JESUS DA LAPA – BA**  
 Rua Mal. Floriano Peixoto, nº 208 – Centro -  
 Bom Jesus da Lapa – BA, CEP: 47.600-000.  
**CNPJ: 14.105.183/0001-14**  
 (77) 3481-3374



até o vértice de coordenada X: 675.743,63 Y: 8.530.734,22, confrontando com **RUA UNIVERSITÁRIA 6**, daí deflete à direita com uma distância de **30,00 m** do lado direito até o vértice de coordenada X: 675.725,64 Y: 8.530.710,21, confrontando com **Lote 04**, daí deflete à direita com uma distância de **9,40 m** ao fundo até o vértice de coordenada X: 675.718,11 Y: 8.530.715,84, confrontando com **Lote 08**, daí deflete à direita com uma distância de **30,00 m** do lado esquerdo até o vértice de coordenada X: 675.736,11 Y: 8.530.739,85, confrontando com **Lote 02**.

**Lote: 04, Área: 270,00 m<sup>2</sup>**, O **Lote urbano sob nº 04 da Quadra B**, do **Loteamento denominado “CIDADE UNIVERSITÁRIA 1”**, no município de Bom Jesus da Lapa - BA, comarca de Bom Jesus da Lapa - BA, na quadra formada pelas **RUA UNIVERSITÁRIA 6, RUA UNIVERSITÁRIA 8, RUA UNIVERSITÁRIA 5 e RUA UNIVERSITÁRIA 1**, de formato irregular, abrangendo uma área de **270,00 m<sup>2</sup>** (duzentos e setenta metros quadrados) e um perímetro de 78,00 m. Para quem de dentro do lote 04 olha para a RUA UNIVERSITÁRIA 6 inicia-se a descrição no vértice na coordenada X: 675.743,63 Y: 8.530.734,22, com uma distância de **9,00 m** de frente até o vértice de coordenada X: 675.750,84 Y: 8.530.728,82, confrontando com **RUA UNIVERSITÁRIA 6**, daí deflete à direita com uma distância de **30,00 m** do lado direito até o vértice de coordenada X: 675.732,84 Y: 8.530.704,82, confrontando com **Lote 05**, daí deflete à direita com uma distância de **9,00 m** ao fundo até o vértice de coordenada X: 675.725,64 Y: 8.530.710,21, confrontando com **Lote 07**, daí deflete à direita com uma distância de **30,00 m** do lado esquerdo até o vértice de coordenada X: 675.743,63 Y: 8.530.734,22, confrontando com **Lote 03**.

**Lote: 05, Área: 270,00 m<sup>2</sup>**, O **Lote urbano sob nº 05 da Quadra B**, do **Loteamento denominado “CIDADE UNIVERSITÁRIA 1”**, no município de Bom Jesus da Lapa - BA, comarca de Bom Jesus da Lapa - BA, na quadra formada pelas **RUA UNIVERSITÁRIA 6, RUA UNIVERSITÁRIA 8, RUA UNIVERSITÁRIA 5 e RUA UNIVERSITÁRIA 1**, de formato irregular, abrangendo uma área de **270,00 m<sup>2</sup>** (duzentos e setenta metros quadrados) e um perímetro de 78,00 m. Para quem de dentro do lote 05 olha para a RUA UNIVERSITÁRIA 6 inicia-se a descrição no vértice na coordenada X: 675.750,84 Y: 8.530.728,82, com uma distância de **9,00 m** de frente até o vértice de coordenada X: 675.758,05 Y: 8.530.723,43, confrontando com **RUA UNIVERSITÁRIA 6**, daí deflete à direita com uma distância de **30,00 m** do lado direito até o vértice de coordenada X: 675.740,05 Y: 8.530.699,43, confrontando com **RUA UNIVERSITÁRIA 8**, daí deflete à direita com uma distância de **9,00 m** ao fundo até o vértice de coordenada X: 675.732,84 Y: 8.530.704,82, confrontando com **Lote 06**, daí deflete à direita com uma distância de **30,00 m** do lado esquerdo até o vértice de coordenada X: 675.750,84 Y: 8.530.728,82, confrontando com **Lote 04**.

**Lote: 06, Área: 270,00 m<sup>2</sup>**, O **Lote urbano sob nº 06 da Quadra B**, do **Loteamento denominado “CIDADE UNIVERSITÁRIA 1”**, no município de Bom Jesus da Lapa - BA, comarca de Bom Jesus da Lapa - BA, na quadra formada pelas **RUA UNIVERSITÁRIA 6, RUA UNIVERSITÁRIA 8, RUA UNIVERSITÁRIA 5 e RUA UNIVERSITÁRIA 1**, de formato irregular, abrangendo uma área de **270,00 m<sup>2</sup>** (duzentos e setenta metros quadrados) e um perímetro de 78,00 m. Para quem de dentro do lote 06





**PREFEITURA MUNICIPAL DE BOM JESUS DA LAPA – BA**  
 Rua Mal. Floriano Peixoto, nº 208 – Centro -  
 Bom Jesus da Lapa – BA, CEP: 47.600-000.  
**CNPJ: 14.105.183/0001-14**  
 (77) 3481-3374



olha para a RUA UNIVERSITÁRIA 5 inicia-se a descrição no vértice na coordenada X: 675.722,06 Y: 8.530.675,42, com uma distância de **9,00 m** de frente até o vértice de coordenada X: 675.714,85 Y: 8.530.680,82, confrontando com **RUA UNIVERSITÁRIA 5**, daí deflete à direita com uma distância de **30,00 m** do lado direito até o vértice de coordenada X: 675.732,84 Y: 8.530.704,82, confrontando com **Lote 07**, daí deflete à direita com uma distância de **9,00 m** ao fundo até o vértice de coordenada X: 675.740,05 Y: 8.530.699,43, confrontando com **Lote 05**, daí deflete à direita com uma distância de **30,00 m** do lado esquerdo até o vértice de coordenada X: 675.722,06 Y: 8.530.675,42, confrontando com **RUA UNIVERSITÁRIA 8**.

**Lote: 07, Área: 270,00 m²**, O Lote urbano sob nº 07 da Quadra B, do Loteamento denominado “CIDADE UNIVERSITÁRIA 1”, no município de Bom Jesus da Lapa - BA, comarca de Bom Jesus da Lapa - BA, na quadra formada pelas , **RUA UNIVERSITÁRIA 6, RUA UNIVERSITÁRIA 8, RUA UNIVERSITÁRIA 5 e RUA UNIVERSITÁRIA 1**, de formato irregular, abrangendo uma área de **270,00 m²** (duzentos e setenta metros quadrados) e um perímetro de 78,00 m. Para quem de dentro do lote 07 olha para a RUA UNIVERSITÁRIA 5 inicia-se a descrição no vértice na coordenada X: 675.714,85 Y: 8.530.680,82, com uma distância de **9,00 m** de frente até o vértice de coordenada X: 675.707,64 Y: 8.530.686,21, confrontando com **RUA UNIVERSITÁRIA 5**, daí deflete à direita com uma distância de **30,00 m** do lado direito até o vértice de coordenada X: 675.725,64 Y: 8.530.710,21, confrontando com **Lote 08**, daí deflete à direita com uma distância de **9,00 m** ao fundo até o vértice de coordenada X: 675.732,84 Y: 8.530.704,82, confrontando com **Lote 04**, daí deflete à direita com uma distância de **30,00 m** do lado esquerdo até o vértice de coordenada X: 675.714,85 Y: 8.530.680,82, confrontando com **Lote 06**.

**Lote: 08, Área: 282,00 m²**, O Lote urbano sob nº 08 da Quadra B, do Loteamento denominado “CIDADE UNIVERSITÁRIA 1”, no município de Bom Jesus da Lapa - BA, comarca de Bom Jesus da Lapa - BA, na quadra formada pelas , **RUA UNIVERSITÁRIA 6, RUA UNIVERSITÁRIA 8, RUA UNIVERSITÁRIA 5 e RUA UNIVERSITÁRIA 1**, de formato irregular, abrangendo uma área de **282,00 m²** (duzentos e oitenta e dois metros quadrados) e um perímetro de 78,80 m. Para quem de dentro do lote 08 olha para a RUA UNIVERSITÁRIA 5 inicia-se a descrição no vértice na coordenada X: 675.707,64 Y: 8.530.686,21, com uma distância de **9,40 m** de frente até o vértice de coordenada X: 675.700,12 Y: 8.530.691,84, confrontando com **RUA UNIVERSITÁRIA 5**, daí deflete à direita com uma distância de **30,00 m** do lado direito até o vértice de coordenada X: 675.718,11 Y: 8.530.715,84, confrontando com **Lote 02**, daí deflete à direita com uma distância de **9,40 m** ao fundo até o vértice de coordenada X: 675.725,64 Y: 8.530.710,21, confrontando com **Lote 03**, daí deflete à direita com uma distância de **30,00 m** do lado esquerdo até o vértice de coordenada X: 675.707,64 Y: 8.530.686,21, confrontando com **Lote 07**.

**Lote: 09, Área: 311,91 m²**, O Lote urbano sob nº 09 da Quadra B, do Loteamento denominado “CIDADE UNIVERSITÁRIA 1”, no município de Bom Jesus da Lapa - BA, comarca de Bom Jesus da Lapa - BA, na quadra formada pelas , **RUA UNIVERSITÁRIA 6, RUA UNIVERSITÁRIA 8, RUA UNIVERSITÁRIA 5 e RUA UNIVERSITÁRIA**





**PREFEITURA MUNICIPAL DE BOM JESUS DA LAPA – BA**  
Rua Mal. Floriano Peixoto, nº 208 – Centro -  
Bom Jesus da Lapa – BA, CEP: 47.600-000.  
**CNPJ: 14.105.183/0001-14**  
(77) 3481-3374



**1**, de formato irregular, abrangendo uma área de **311,91 m<sup>2</sup>** (trezentos e onze metros quadrados e noventa e um decímetros quadrados) e um perímetro de 82,38 m. Para quem de dentro do lote 09 olha para a RUA UNIVERSITÁRIA 1 inicia-se a descrição no vértice na coordenada X: 675.625,03 Y: 8.530.748,03, com uma distância de **10,00 m** de frente até o vértice de coordenada X: 675.631,02 Y: 8.530.756,04, confrontando com **RUA UNIVERSITÁRIA 1**, daí deflete à direita com uma distância de **31,19 m** do lado direito até o vértice de coordenada X: 675.656,00 Y: 8.530.737,35, confrontando com **Lote 10**, daí deflete à direita com uma distância de **10,00 m** ao fundo até o vértice de coordenada X: 675.650,00 Y: 8.530.729,35, confrontando com **Lote 02**, daí deflete à direita com uma distância de **31,19 m** do lado esquerdo até o vértice de coordenada X: 675.625,03 Y: 8.530.748,03, confrontando com **RUA UNIVERSITÁRIA 5**.

**Lote: 10, Área: 311,96 m<sup>2</sup>**, O **Lote urbano sob nº 10 da Quadra B**, do **Loteamento denominado “CIDADE UNIVERSITÁRIA 1”**, no município de Bom Jesus da Lapa - BA, comarca de Bom Jesus da Lapa - BA, na quadra formada pelas **RUA UNIVERSITÁRIA 6, RUA UNIVERSITÁRIA 8, RUA UNIVERSITÁRIA 5 e RUA UNIVERSITÁRIA 1**, de formato irregular, abrangendo uma área de **311,96 m<sup>2</sup>** (trezentos e onze metros quadrados e noventa e seis decímetros quadrados) e um perímetro de 82,39 m. Para quem de dentro do lote 10 olha para a RUA UNIVERSITÁRIA 1 inicia-se a descrição no vértice na coordenada X: 675.631,02 Y: 8.530.756,04, com uma distância de **10,00 m** de frente até o vértice de coordenada X: 675.637,02 Y: 8.530.764,04, confrontando com **RUA UNIVERSITÁRIA 1**, daí deflete à direita com uma distância de **31,20 m** do lado direito até o vértice de coordenada X: 675.661,99 Y: 8.530.745,35, confrontando com **Lote 11**, daí deflete à direita com uma distância de **10,00 m** ao fundo até o vértice de coordenada X: 675.656,00 Y: 8.530.737,35, confrontando com **Lote 02**, daí deflete à direita com uma distância de **31,19 m** do lado esquerdo até o vértice de coordenada X: 675.631,02 Y: 8.530.756,04, confrontando com **Lote 09**.

**Lote: 11, Área: 312,00 m<sup>2</sup>**, O **Lote urbano sob nº 11 da Quadra B**, do **Loteamento denominado “CIDADE UNIVERSITÁRIA 1”**, no município de Bom Jesus da Lapa - BA, comarca de Bom Jesus da Lapa - BA, na quadra formada pelas **RUA UNIVERSITÁRIA 6, RUA UNIVERSITÁRIA 8, RUA UNIVERSITÁRIA 5 e RUA UNIVERSITÁRIA 1**, de formato irregular, abrangendo uma área de **312,00 m<sup>2</sup>** (trezentos e doze metros quadrados) e um perímetro de 82,40 m. Para quem de dentro do lote 11 olha para a RUA UNIVERSITÁRIA 1 inicia-se a descrição no vértice na coordenada X: 675.637,02 Y: 8.530.764,04, com uma distância de **10,00 m** de frente até o vértice de coordenada X: 675.643,01 Y: 8.530.772,04, confrontando com **RUA UNIVERSITÁRIA 1**, daí deflete à direita com uma distância de **31,20 m** do lado direito até o vértice de coordenada X: 675.667,99 Y: 8.530.753,35, confrontando com **Lote 12**, daí deflete à direita com uma distância de **10,00 m** ao fundo até o vértice de coordenada X: 675.661,99 Y: 8.530.745,35, confrontando com **Lote 02**, daí deflete à direita com uma distância de **31,20 m** do lado esquerdo até o vértice de coordenada X: 675.637,02 Y: 8.530.764,04, confrontando com **Lote 10**.





PREFEITURA MUNICIPAL DE BOM JESUS DA LAPA – BA  
 Rua Mal. Floriano Peixoto, nº 208 – Centro -  
 Bom Jesus da Lapa – BA, CEP: 47.600-000.  
 CNPJ: 14.105.183/0001-14  
 (77) 3481-3374



**Lote: 12, Área: 312,05 m<sup>2</sup>, O Lote urbano sob nº 12 da Quadra B, do Loteamento denominado “CIDADE UNIVERSITÁRIA 1”, no município de Bom Jesus da Lapa - BA, comarca de Bom Jesus da Lapa - BA, na quadra formada pelas , RUA UNIVERSITÁRIA 6, RUA UNIVERSITÁRIA 8, RUA UNIVERSITÁRIA 5 e RUA UNIVERSITÁRIA 1, de formato irregular, abrangendo uma área de 312,05 m<sup>2</sup> (trezentos e doze metros quadrados e cinco décimos quadrados) e um perímetro de 82,41 m. Para quem de dentro do lote 12 olha para a RUA UNIVERSITÁRIA 1 inicia-se a descrição no vértice na coordenada X: 675.643,01 Y: 8.530.772,04, com uma distância de 10,00 m de frente até o vértice de coordenada X: 675.649,01 Y: 8.530.780,05, confrontando com RUA UNIVERSITÁRIA 1, daí deflete à direita com uma distância de 31,21 m do lado direito até o vértice de coordenada X: 675.673,99 Y: 8.530.761,35, confrontando com Lote 13, daí deflete à direita com uma distância de 10,00 m ao fundo até o vértice de coordenada X: 675.667,99 Y: 8.530.753,35, confrontando com Lote 02, daí deflete à direita com uma distância de 31,20 m do lado esquerdo até o vértice de coordenada X: 675.643,01 Y: 8.530.772,04, confrontando com Lote 11.**

**Lote: 13, Área: 312,09 m<sup>2</sup>, O Lote urbano sob nº 13 da Quadra B, do Loteamento denominado “CIDADE UNIVERSITÁRIA 1”, no município de Bom Jesus da Lapa - BA, comarca de Bom Jesus da Lapa - BA, na quadra formada pelas , RUA UNIVERSITÁRIA 6, RUA UNIVERSITÁRIA 8, RUA UNIVERSITÁRIA 5 e RUA UNIVERSITÁRIA 1, de formato irregular, abrangendo uma área de 312,09 m<sup>2</sup> (trezentos e doze metros quadrados e nove décimos quadrados) e um perímetro de 82,42 m. Para quem de dentro do lote 13 olha para a RUA UNIVERSITÁRIA 1 inicia-se a descrição no vértice na coordenada X: 675.649,01 Y: 8.530.780,05, com uma distância de 10,00 m de frente até o vértice de coordenada X: 675.655,00 Y: 8.530.788,05, confrontando com RUA UNIVERSITÁRIA 1, daí deflete à direita com uma distância de 31,21 m do lado direito até o vértice de coordenada X: 675.679,99 Y: 8.530.769,35, confrontando com Lote 01, daí deflete à direita com uma distância de 10,00 m ao fundo até o vértice de coordenada X: 675.673,99 Y: 8.530.761,35, confrontando com Lote 02, daí deflete à direita com uma distância de 31,21 m do lado esquerdo até o vértice de coordenada X: 675.649,01 Y: 8.530.780,05, confrontando com Lote 12.**

#### “QUADRA “C”

**Quadra: C, com 24 (vinte e quatro) lotes abaixo descritos perfazendo uma área total de 7.997,25 m<sup>2</sup>:**

**Lote: 01, Área: 346,52 m<sup>2</sup>, O Lote urbano sob nº 01 da Quadra C, do Loteamento denominado “CIDADE UNIVERSITÁRIA 1”, no município de Bom Jesus da Lapa - BA, comarca de Bom Jesus da Lapa - BA, na quadra formada pelas , RUA UNIVERSITÁRIA 5, RUA UNIVERSITÁRIA 8, RUA UNIVERSITÁRIA 4 e RUA UNIVERSITÁRIA 1, de formato irregular, abrangendo uma área de 346,52 m<sup>2</sup> (trezentos e quarenta e seis metros quadrados e cinquenta e dois décimos quadrados) e um perímetro de 84,35 m. Para quem de dentro do lote 01 olha para a RUA**







**PREFEITURA MUNICIPAL DE BOM JESUS DA LAPA – BA**  
Rua Mal. Floriano Peixoto, nº 208 – Centro -  
Bom Jesus da Lapa – BA, CEP: 47.600-000.  
**CNPJ: 14.105.183/0001-14**  
(77) 3481-3374



UNIVERSITÁRIA 5 inicia-se a descrição no vértice na coordenada X: 675.617,23 Y: 8.530.737,63, com uma distância de **11,18 m** de frente até o vértice de coordenada X: 675.626,19 Y: 8.530.730,93, confrontando com **RUA UNIVERSITÁRIA 5**, daí deflete à direita com uma distância de **31,00 m** do lado direito até o vértice de coordenada X: 675.607,59 Y: 8.530.706,12, confrontando com **Lote 02**, daí deflete à direita com uma distância de **11,17 m** ao fundo até o vértice de coordenada X: 675.598,65 Y: 8.530.712,82, confrontando com **Lote 24**, daí deflete à direita com uma distância de **31,00 m** do lado esquerdo até o vértice de coordenada X: 675.617,23 Y: 8.530.737,63, confrontando com **RUA UNIVERSITÁRIA 1**.

**Lote: 02, Área: 310,00 m<sup>2</sup>**, O Lote urbano sob nº 02 da Quadra C, do Loteamento denominado “CIDADE UNIVERSITÁRIA 1”, no município de Bom Jesus da Lapa - BA, comarca de Bom Jesus da Lapa - BA, na quadra formada pelas , **RUA UNIVERSITÁRIA 5, RUA UNIVERSITÁRIA 8, RUA UNIVERSITÁRIA 4 e RUA UNIVERSITÁRIA 1**, de formato irregular, abrangendo uma área de **310,00 m<sup>2</sup>** (trezentos e dez metros quadrados) e um perímetro de 82,00 m. Para quem de dentro do lote 02 olha para a RUA UNIVERSITÁRIA 5 inicia-se a descrição no vértice na coordenada X: 675.626,19 Y: 8.530.730,93, com uma distância de **10,00 m** de frente até o vértice de coordenada X: 675.634,19 Y: 8.530.724,94, confrontando com **RUA UNIVERSITÁRIA 5**, daí deflete à direita com uma distância de **31,00 m** do lado direito até o vértice de coordenada X: 675.615,60 Y: 8.530.700,13, confrontando com **Lote 03**, daí deflete à direita com uma distância de **10,00 m** ao fundo até o vértice de coordenada X: 675.607,59 Y: 8.530.706,12, confrontando com **Lote 23**, daí deflete à direita com uma distância de **31,00 m** do lado esquerdo até o vértice de coordenada X: 675.626,19 Y: 8.530.730,93, confrontando com **Lote 01**.

**Lote: 03, Área: 310,00 m<sup>2</sup>**, O Lote urbano sob nº 03 da Quadra C, do Loteamento denominado “CIDADE UNIVERSITÁRIA 1”, no município de Bom Jesus da Lapa - BA, comarca de Bom Jesus da Lapa - BA, na quadra formada pelas , **RUA UNIVERSITÁRIA 5, RUA UNIVERSITÁRIA 8, RUA UNIVERSITÁRIA 4 e RUA UNIVERSITÁRIA 1**, de formato irregular, abrangendo uma área de **310,00 m<sup>2</sup>** (trezentos e dez metros quadrados) e um perímetro de 82,00 m. Para quem de dentro do lote 03 olha para a RUA UNIVERSITÁRIA 5 inicia-se a descrição no vértice na coordenada X: 675.634,19 Y: 8.530.724,94, com uma distância de **10,00 m** de frente até o vértice de coordenada X: 675.642,20 Y: 8.530.718,95, confrontando com **RUA UNIVERSITÁRIA 5**, daí deflete à direita com uma distância de **31,00 m** do lado direito até o vértice de coordenada X: 675.623,60 Y: 8.530.694,14, confrontando com **Lote 04**, daí deflete à direita com uma distância de **10,00 m** ao fundo até o vértice de coordenada X: 675.615,60 Y: 8.530.700,13, confrontando com **Lote 22**, daí deflete à direita com uma distância de **31,00 m** do lado esquerdo até o vértice de coordenada X: 675.634,19 Y: 8.530.724,94, confrontando com **Lote 02**.

**Lote: 04, Área: 310,00 m<sup>2</sup>**, O Lote urbano sob nº 04 da Quadra C, do Loteamento denominado “CIDADE UNIVERSITÁRIA 1”, no município de Bom Jesus da Lapa - BA, comarca de Bom Jesus da Lapa - BA, na quadra formada pelas , **RUA UNIVERSITÁRIA 5, RUA UNIVERSITÁRIA 8, RUA UNIVERSITÁRIA 4 e RUA UNIVERSITÁRIA**





**PREFEITURA MUNICIPAL DE BOM JESUS DA LAPA – BA**  
 Rua Mal. Floriano Peixoto, nº 208 – Centro -  
 Bom Jesus da Lapa – BA, CEP: 47.600-000.  
**CNPJ: 14.105.183/0001-14**  
 (77) 3481-3374



**1**, de formato irregular, abrangendo uma área de **310,00 m<sup>2</sup>** (trezentos e dez metros quadrados) e um perímetro de 82,00 m. Para quem de dentro do lote 04 olha para a RUA UNIVERSITÁRIA 5 inicia-se a descrição no vértice na coordenada X: 675.642,20 Y: 8.530.718,95, com uma distância de **10,00 m** de frente até o vértice de coordenada X: 675.650,20 Y: 8.530.712,95, confrontando com **RUA UNIVERSITÁRIA 5**, daí deflete à direita com uma distância de **31,00 m** do lado direito até o vértice de coordenada X: 675.631,61 Y: 8.530.688,15, confrontando com **Lote 05**, daí deflete à direita com uma distância de **10,00 m** ao fundo até o vértice de coordenada X: 675.623,60 Y: 8.530.694,14, confrontando com **Lote 21**, daí deflete à direita com uma distância de **31,00 m** do lado esquerdo até o vértice de coordenada X: 675.642,20 Y: 8.530.718,95, confrontando com **Lote 03**.

**Lote: 05, Área: 310,00 m<sup>2</sup>**, O Lote urbano sob nº 05 da Quadra C, do Loteamento denominado “CIDADE UNIVERSITÁRIA 1”, no município de Bom Jesus da Lapa - BA, comarca de Bom Jesus da Lapa - BA, na quadra formada pelas , **RUA UNIVERSITÁRIA 5, RUA UNIVERSITÁRIA 8, RUA UNIVERSITÁRIA 4 e RUA UNIVERSITÁRIA 1**, de formato irregular, abrangendo uma área de **310,00 m<sup>2</sup>** (trezentos e dez metros quadrados) e um perímetro de 82,00 m. Para quem de dentro do lote 05 olha para a RUA UNIVERSITÁRIA 5 inicia-se a descrição no vértice na coordenada X: 675.650,20 Y: 8.530.712,95, com uma distância de **10,00 m** de frente até o vértice de coordenada X: 675.658,21 Y: 8.530.706,96, confrontando com **RUA UNIVERSITÁRIA 5**, daí deflete à direita com uma distância de **31,00 m** do lado direito até o vértice de coordenada X: 675.639,62 Y: 8.530.682,16, confrontando com **Lote 06**, daí deflete à direita com uma distância de **10,00 m** ao fundo até o vértice de coordenada X: 675.631,61 Y: 8.530.688,15, confrontando com **Lote 20**, daí deflete à direita com uma distância de **31,00 m** do lado esquerdo até o vértice de coordenada X: 675.650,20 Y: 8.530.712,95, confrontando com **Lote 04**.

**Lote: 06, Área: 310,00 m<sup>2</sup>**, O Lote urbano sob nº 06 da Quadra C, do Loteamento denominado “CIDADE UNIVERSITÁRIA 1”, no município de Bom Jesus da Lapa - BA, comarca de Bom Jesus da Lapa - BA, na quadra formada pelas , **RUA UNIVERSITÁRIA 5, RUA UNIVERSITÁRIA 8, RUA UNIVERSITÁRIA 4 e RUA UNIVERSITÁRIA 1**, de formato irregular, abrangendo uma área de **310,00 m<sup>2</sup>** (trezentos e dez metros quadrados) e um perímetro de 82,00 m. Para quem de dentro do lote 06 olha para a RUA UNIVERSITÁRIA 5 inicia-se a descrição no vértice na coordenada X: 675.658,21 Y: 8.530.706,96, com uma distância de **10,00 m** de frente até o vértice de coordenada X: 675.666,22 Y: 8.530.700,97, confrontando com **RUA UNIVERSITÁRIA 5**, daí deflete à direita com uma distância de **31,00 m** do lado direito até o vértice de coordenada X: 675.647,62 Y: 8.530.676,17, confrontando com **Lote 07**, daí deflete à direita com uma distância de **10,00 m** ao fundo até o vértice de coordenada X: 675.639,62 Y: 8.530.682,16, confrontando com **Lote 19**, daí deflete à direita com uma distância de **31,00 m** do lado esquerdo até o vértice de coordenada X: 675.658,21 Y: 8.530.706,96, confrontando com **Lote 05**.

**Lote: 07, Área: 310,00 m<sup>2</sup>**, O Lote urbano sob nº 07 da Quadra C, do Loteamento denominado “CIDADE UNIVERSITÁRIA 1”, no município de Bom Jesus da Lapa - BA, comarca de Bom Jesus da Lapa - BA, na quadra formada pelas , **RUA**





**PREFEITURA MUNICIPAL DE BOM JESUS DA LAPA – BA**  
Rua Mal. Floriano Peixoto, nº 208 – Centro -  
Bom Jesus da Lapa – BA, CEP: 47.600-000.  
**CNPJ: 14.105.183/0001-14**  
(77) 3481-3374



**UNIVERSITÁRIA 5, RUA UNIVERSITÁRIA 8, RUA UNIVERSITÁRIA 4 e RUA UNIVERSITÁRIA 1**, de formato irregular, abrangendo uma área de **310,00 m<sup>2</sup>** (trezentos e dez metros quadrados) e um perímetro de 82,00 m. Para quem de dentro do lote 07 olha para a RUA UNIVERSITÁRIA 5 inicia-se a descrição no vértice na coordenada X: 675.666,22 Y: 8.530.700,97, com uma distância de **10,00 m** de frente até o vértice de coordenada X: 675.674,22 Y: 8.530.694,98, confrontando com **RUA UNIVERSITÁRIA 5**, daí deflete à direita com uma distância de **31,00 m** do lado direito até o vértice de coordenada X: 675.655,63 Y: 8.530.670,18, confrontando com **Lote 08**, daí deflete à direita com uma distância de **10,00 m** ao fundo até o vértice de coordenada X: 675.647,62 Y: 8.530.676,17, confrontando com **Lote 18**, daí deflete à direita com uma distância de **31,00 m** do lado esquerdo até o vértice de coordenada X: 675.666,22 Y: 8.530.700,97, confrontando com **Lote 06**.

**Lote: 08, Área: 310,00 m<sup>2</sup>**, O Lote urbano sob nº 08 da Quadra C, do Loteamento denominado “CIDADE UNIVERSITÁRIA 1”, no município de Bom Jesus da Lapa - BA, comarca de Bom Jesus da Lapa - BA, na quadra formada pelas , **RUA UNIVERSITÁRIA 5, RUA UNIVERSITÁRIA 8, RUA UNIVERSITÁRIA 4 e RUA UNIVERSITÁRIA 1**, de formato irregular, abrangendo uma área de **310,00 m<sup>2</sup>** (trezentos e dez metros quadrados) e um perímetro de 82,00 m. Para quem de dentro do lote 08 olha para a RUA UNIVERSITÁRIA 5 inicia-se a descrição no vértice na coordenada X: 675.674,22 Y: 8.530.694,98, com uma distância de **10,00 m** de frente até o vértice de coordenada X: 675.682,23 Y: 8.530.688,99, confrontando com **RUA UNIVERSITÁRIA 5**, daí deflete à direita com uma distância de **31,00 m** do lado direito até o vértice de coordenada X: 675.663,64 Y: 8.530.664,18, confrontando com **Lote 09**, daí deflete à direita com uma distância de **10,00 m** ao fundo até o vértice de coordenada X: 675.655,63 Y: 8.530.670,18, confrontando com **Lote 17**, daí deflete à direita com uma distância de **31,00 m** do lado esquerdo até o vértice de coordenada X: 675.674,22 Y: 8.530.694,98, confrontando com **Lote 07**.

**Lote: 09, Área: 310,00 m<sup>2</sup>**, O Lote urbano sob nº 09 da Quadra C, do Loteamento denominado “CIDADE UNIVERSITÁRIA 1”, no município de Bom Jesus da Lapa - BA, comarca de Bom Jesus da Lapa - BA, na quadra formada pelas , **RUA UNIVERSITÁRIA 5, RUA UNIVERSITÁRIA 8, RUA UNIVERSITÁRIA 4 e RUA UNIVERSITÁRIA 1**, de formato irregular, abrangendo uma área de **310,00 m<sup>2</sup>** (trezentos e dez metros quadrados) e um perímetro de 82,00 m. Para quem de dentro do lote 09 olha para a RUA UNIVERSITÁRIA 5 inicia-se a descrição no vértice na coordenada X: 675.682,23 Y: 8.530.688,99, com uma distância de **10,00 m** de frente até o vértice de coordenada X: 675.690,24 Y: 8.530.683,00, confrontando com **RUA UNIVERSITÁRIA 5**, daí deflete à direita com uma distância de **31,00 m** do lado direito até o vértice de coordenada X: 675.671,64 Y: 8.530.658,19, confrontando com **Lote 10**, daí deflete à direita com uma distância de **10,00 m** ao fundo até o vértice de coordenada X: 675.663,64 Y: 8.530.664,18, confrontando com **Lote 16**, daí deflete à direita com uma distância de **31,00 m** do lado esquerdo até o vértice de coordenada X: 675.682,23 Y: 8.530.688,99, confrontando com **Lote 08**.

**Lote: 10, Área: 310,00 m<sup>2</sup>**, O Lote urbano sob nº 10 da Quadra C, do Loteamento denominado “CIDADE UNIVERSITÁRIA 1”, no município de Bom Jesus da Lapa - BA,







**PREFEITURA MUNICIPAL DE BOM JESUS DA LAPA – BA**  
Rua Mal. Floriano Peixoto, nº 208 – Centro -  
Bom Jesus da Lapa – BA, CEP: 47.600-000.  
**CNPJ: 14.105.183/0001-14**  
(77) 3481-3374



comarca de Bom Jesus da Lapa - BA, na quadra formada pelas, **RUA UNIVERSITÁRIA 5, RUA UNIVERSITÁRIA 8, RUA UNIVERSITÁRIA 4 e RUA UNIVERSITÁRIA 1**, de formato irregular, abrangendo uma área de **310,00 m<sup>2</sup>** (trezentos e dez metros quadrados) e um perímetro de 82,00 m. Para quem de dentro do lote 10 olha para a RUA UNIVERSITÁRIA 5 inicia-se a descrição no vértice na coordenada X: 675.690,24 Y: 8.530.683,00, com uma distância de **10,00 m** de frente até o vértice de coordenada X: 675.698,24 Y: 8.530.677,01, confrontando com **RUA UNIVERSITÁRIA 5**, daí deflete à direita com uma distância de **31,00 m** do lado direito até o vértice de coordenada X: 675.679,65 Y: 8.530.652,20, confrontando com **Lote 11**, daí deflete à direita com uma distância de **10,00 m** ao fundo até o vértice de coordenada X: 675.671,64 Y: 8.530.658,19, confrontando com **Lote 15**, daí deflete à direita com uma distância de **31,00 m** do lado esquerdo até o vértice de coordenada X: 675.690,24 Y: 8.530.683,00, confrontando com **Lote 09**.

**Lote: 11, Área: 310,00 m<sup>2</sup>**, O **Lote urbano sob nº 11 da Quadra C**, do **Loteamento denominado “CIDADE UNIVERSITÁRIA 1”**, no município de Bom Jesus da Lapa - BA, comarca de Bom Jesus da Lapa - BA, na quadra formada pelas, **RUA UNIVERSITÁRIA 5, RUA UNIVERSITÁRIA 8, RUA UNIVERSITÁRIA 4 e RUA UNIVERSITÁRIA 1**, de formato irregular, abrangendo uma área de **310,00 m<sup>2</sup>** (trezentos e dez metros quadrados) e um perímetro de 82,00 m. Para quem de dentro do lote 11 olha para a RUA UNIVERSITÁRIA 5 inicia-se a descrição no vértice na coordenada X: 675.698,24 Y: 8.530.677,01, com uma distância de **10,00 m** de frente até o vértice de coordenada X: 675.706,25 Y: 8.530.671,01, confrontando com **RUA UNIVERSITÁRIA 5**, daí deflete à direita com uma distância de **31,00 m** do lado direito até o vértice de coordenada X: 675.687,65 Y: 8.530.646,21, confrontando com **Lote 12**, daí deflete à direita com uma distância de **10,00 m** ao fundo até o vértice de coordenada X: 675.679,65 Y: 8.530.652,20, confrontando com **Lote 14**, daí deflete à direita com uma distância de **31,00 m** do lado esquerdo até o vértice de coordenada X: 675.698,24 Y: 8.530.677,01, confrontando com **Lote 10**.

**Lote: 12, Área: 310,00 m<sup>2</sup>**, O **Lote urbano sob nº 12 da Quadra C**, do **Loteamento denominado “CIDADE UNIVERSITÁRIA 1”**, no município de Bom Jesus da Lapa - BA, comarca de Bom Jesus da Lapa - BA, na quadra formada pelas, **RUA UNIVERSITÁRIA 5, RUA UNIVERSITÁRIA 8, RUA UNIVERSITÁRIA 4 e RUA UNIVERSITÁRIA 1**, de formato irregular, abrangendo uma área de **310,00 m<sup>2</sup>** (trezentos e dez metros quadrados) e um perímetro de 82,00 m. Para quem de dentro do lote 12 olha para a RUA UNIVERSITÁRIA 5 inicia-se a descrição no vértice na coordenada X: 675.706,25 Y: 8.530.671,01, com uma distância de **10,00 m** de frente até o vértice de coordenada X: 675.714,26 Y: 8.530.665,02, confrontando com **RUA UNIVERSITÁRIA 5**, daí deflete à direita com uma distância de **31,00 m** do lado direito até o vértice de coordenada X: 675.695,66 Y: 8.530.640,22, confrontando com **RUA UNIVERSITÁRIA 8**, daí deflete à direita com uma distância de **10,00 m** ao fundo até o vértice de coordenada X: 675.687,65 Y: 8.530.646,21, confrontando com **Lote 13**, daí deflete à direita com uma distância de **31,00 m** do lado esquerdo até o vértice de coordenada X: 675.706,25 Y: 8.530.671,01, confrontando com **Lote 11**.





PREFEITURA MUNICIPAL DE BOM JESUS DA LAPA – BA  
Rua Mal. Floriano Peixoto, nº 208 – Centro -  
Bom Jesus da Lapa – BA, CEP: 47.600-000.  
CNPJ: 14.105.183/0001-14  
(77) 3481-3374



**Lote: 13, Área: 350,00 m<sup>2</sup>, O Lote urbano sob nº 13 da Quadra C, do Loteamento denominado “CIDADE UNIVERSITÁRIA 1”, no município de Bom Jesus da Lapa - BA, comarca de Bom Jesus da Lapa - BA, na quadra formada pelas , RUA UNIVERSITÁRIA 5, RUA UNIVERSITÁRIA 8, RUA UNIVERSITÁRIA 4 e RUA UNIVERSITÁRIA 1, de formato irregular, abrangendo uma área de 350,00 m<sup>2</sup> (trezentos e cinquenta metros quadrados) e um perímetro de 90,00 m. Para quem de dentro do lote 13 olha para a RUA UNIVERSITÁRIA 4 inicia-se a descrição no vértice na coordenada X: 675.674,67 Y: 8.530.612,21, com uma distância de 10,00 m de frente até o vértice de coordenada X: 675.666,66 Y: 8.530.618,21, confrontando com RUA UNIVERSITÁRIA 4, daí deflete à direita com uma distância de 35,00 m do lado direito até o vértice de coordenada X: 675.687,65 Y: 8.530.646,21, confrontando com Lote 14, daí deflete à direita com uma distância de 10,00 m ao fundo até o vértice de coordenada X: 675.695,66 Y: 8.530.640,22, confrontando com Lote 12, daí deflete à direita com uma distância de 35,00 m do lado esquerdo até o vértice de coordenada X: 675.674,67 Y: 8.530.612,21, confrontando com RUA UNIVERSITÁRIA 8.**

**Lote: 14, Área: 350,00 m<sup>2</sup>, O Lote urbano sob nº 14 da Quadra C, do Loteamento denominado “CIDADE UNIVERSITÁRIA 1”, no município de Bom Jesus da Lapa - BA, comarca de Bom Jesus da Lapa - BA, na quadra formada pelas , RUA UNIVERSITÁRIA 5, RUA UNIVERSITÁRIA 8, RUA UNIVERSITÁRIA 4 e RUA UNIVERSITÁRIA 1, de formato irregular, abrangendo uma área de 350,00 m<sup>2</sup> (trezentos e cinquenta metros quadrados) e um perímetro de 90,00 m. Para quem de dentro do lote 14 olha para a RUA UNIVERSITÁRIA 4 inicia-se a descrição no vértice na coordenada X: 675.666,66 Y: 8.530.618,21, com uma distância de 10,00 m de frente até o vértice de coordenada X: 675.658,65 Y: 8.530.624,20, confrontando com RUA UNIVERSITÁRIA 4, daí deflete à direita com uma distância de 35,00 m do lado direito até o vértice de coordenada X: 675.679,65 Y: 8.530.652,20, confrontando com Lote 15, daí deflete à direita com uma distância de 10,00 m ao fundo até o vértice de coordenada X: 675.687,65 Y: 8.530.646,21, confrontando com Lote 11, daí deflete à direita com uma distância de 35,00 m do lado esquerdo até o vértice de coordenada X: 675.666,66 Y: 8.530.618,21, confrontando com Lote 13.**

**Lote: 15, Área: 350,00 m<sup>2</sup>, O Lote urbano sob nº 15 da Quadra C, do Loteamento denominado “CIDADE UNIVERSITÁRIA 1”, no município de Bom Jesus da Lapa - BA, comarca de Bom Jesus da Lapa - BA, na quadra formada pelas , RUA UNIVERSITÁRIA 5, RUA UNIVERSITÁRIA 8, RUA UNIVERSITÁRIA 4 e RUA UNIVERSITÁRIA 1, de formato irregular, abrangendo uma área de 350,00 m<sup>2</sup> (trezentos e cinquenta metros quadrados) e um perímetro de 90,00 m. Para quem de dentro do lote 15 olha para a RUA UNIVERSITÁRIA 4 inicia-se a descrição no vértice na coordenada X: 675.658,65 Y: 8.530.624,20, com uma distância de 10,00 m de frente até o vértice de coordenada X: 675.650,65 Y: 8.530.630,19, confrontando com RUA UNIVERSITÁRIA 4, daí deflete à direita com uma distância de 35,00 m do lado direito até o vértice de coordenada X: 675.671,64 Y: 8.530.658,19, confrontando com Lote 16, daí deflete à direita com uma distância de 10,00 m ao fundo até o vértice de coordenada X: 675.679,65 Y: 8.530.652,20, confrontando**





**PREFEITURA MUNICIPAL DE BOM JESUS DA LAPA – BA**  
Rua Mal. Floriano Peixoto, nº 208 – Centro -  
Bom Jesus da Lapa – BA, CEP: 47.600-000.  
**CNPJ: 14.105.183/0001-14**  
(77) 3481-3374



com **Lote 10**, daí deflete à direita com uma distância de **35,00 m** do lado esquerdo até o vértice de coordenada X: 675.658,65 Y: 8.530.624,20, confrontando com **Lote 14**.

**Lote: 16, Área: 350,00 m<sup>2</sup>**, O **Lote urbano sob nº 16 da Quadra C**, do **Loteamento denominado “CIDADE UNIVERSITÁRIA 1”**, no município de Bom Jesus da Lapa - BA, comarca de Bom Jesus da Lapa - BA, na quadra formada pelas, **RUA UNIVERSITÁRIA 5, RUA UNIVERSITÁRIA 8, RUA UNIVERSITÁRIA 4 e RUA UNIVERSITÁRIA 1**, de formato irregular, abrangendo uma área de **350,00 m<sup>2</sup>** (trezentos e cinquenta metros quadrados) e um perímetro de 90,00 m. Para quem de dentro do lote 16 olha para a RUA UNIVERSITÁRIA 4 inicia-se a descrição no vértice na coordenada X: 675.650,65 Y: 8.530.630,19, com uma distância de **10,00 m** de frente até o vértice de coordenada X: 675.642,64 Y: 8.530.636,18, confrontando com **RUA UNIVERSITÁRIA 4**, daí deflete à direita com uma distância de **35,00 m** do lado direito até o vértice de coordenada X: 675.663,64 Y: 8.530.664,18, confrontando com **Lote 17**, daí deflete à direita com uma distância de **10,00 m** ao fundo até o vértice de coordenada X: 675.671,64 Y: 8.530.658,19, confrontando com **Lote 09**, daí deflete à direita com uma distância de **35,00 m** do lado esquerdo até o vértice de coordenada X: 675.650,65 Y: 8.530.630,19, confrontando com **Lote 15**.

**Lote: 17, Área: 350,00 m<sup>2</sup>**, O **Lote urbano sob nº 17 da Quadra C**, do **Loteamento denominado “CIDADE UNIVERSITÁRIA 1”**, no município de Bom Jesus da Lapa - BA, comarca de Bom Jesus da Lapa - BA, na quadra formada pelas, **RUA UNIVERSITÁRIA 5, RUA UNIVERSITÁRIA 8, RUA UNIVERSITÁRIA 4 e RUA UNIVERSITÁRIA 1**, de formato irregular, abrangendo uma área de **350,00 m<sup>2</sup>** (trezentos e cinquenta metros quadrados) e um perímetro de 90,00 m. Para quem de dentro do lote 17 olha para a RUA UNIVERSITÁRIA 4 inicia-se a descrição no vértice na coordenada X: 675.642,64 Y: 8.530.636,18, com uma distância de **10,00 m** de frente até o vértice de coordenada X: 675.634,64 Y: 8.530.642,17, confrontando com **RUA UNIVERSITÁRIA 4**, daí deflete à direita com uma distância de **35,00 m** do lado direito até o vértice de coordenada X: 675.655,63 Y: 8.530.670,18, confrontando com **Lote 18**, daí deflete à direita com uma distância de **10,00 m** ao fundo até o vértice de coordenada X: 675.663,64 Y: 8.530.664,18, confrontando com **Lote 08**, daí deflete à direita com uma distância de **35,00 m** do lado esquerdo até o vértice de coordenada X: 675.642,64 Y: 8.530.636,18, confrontando com **Lote 16**.

**Lote: 18, Área: 350,00 m<sup>2</sup>**, O **Lote urbano sob nº 18 da Quadra C**, do **Loteamento denominado “CIDADE UNIVERSITÁRIA 1”**, no município de Bom Jesus da Lapa - BA, comarca de Bom Jesus da Lapa - BA, na quadra formada pelas, **RUA UNIVERSITÁRIA 5, RUA UNIVERSITÁRIA 8, RUA UNIVERSITÁRIA 4 e RUA UNIVERSITÁRIA 1**, de formato irregular, abrangendo uma área de **350,00 m<sup>2</sup>** (trezentos e cinquenta metros quadrados) e um perímetro de 90,00 m. Para quem de dentro do lote 18 olha para a RUA UNIVERSITÁRIA 4 inicia-se a descrição no vértice na coordenada X: 675.634,64 Y: 8.530.642,17, com uma distância de **10,00 m** de frente até o vértice de coordenada X: 675.626,63 Y: 8.530.648,16, confrontando





**PREFEITURA MUNICIPAL DE BOM JESUS DA LAPA – BA**  
 Rua Mal. Floriano Peixoto, nº 208 – Centro -  
 Bom Jesus da Lapa – BA, CEP: 47.600-000.  
**CNPJ: 14.105.183/0001-14**  
 (77) 3481-3374



com **RUA UNIVERSITÁRIA 4**, daí deflete à direita com uma distância de **35,00 m** do lado direito até o vértice de coordenada X: 675.647,62 Y: 8.530.676,17, confrontando com **Lote 19**, daí deflete à direita com uma distância de **10,00 m** ao fundo até o vértice de coordenada X: 675.655,63 Y: 8.530.670,18, confrontando com **Lote 07**, daí deflete à direita com uma distância de **35,00 m** do lado esquerdo até o vértice de coordenada X: 675.634,64 Y: 8.530.642,17, confrontando com **Lote 17**.

**Lote: 19, Área: 350,00 m²**, O **Lote urbano sob nº 19 da Quadra C**, do **Loteamento denominado “CIDADE UNIVERSITÁRIA 1”**, no município de Bom Jesus da Lapa - BA, comarca de Bom Jesus da Lapa - BA, na quadra formada pelas **RUA UNIVERSITÁRIA 5, RUA UNIVERSITÁRIA 8, RUA UNIVERSITÁRIA 4 e RUA UNIVERSITÁRIA 1**, de formato irregular, abrangendo uma área de **350,00 m²** (trezentos e cinquenta metros quadrados) e um perímetro de 90,00 m. Para quem de dentro do lote 19 olha para a RUA UNIVERSITÁRIA 4 inicia-se a descrição no vértice na coordenada X: 675.626,63 Y: 8.530.648,16, com uma distância de **10,00 m** de frente até o vértice de coordenada X: 675.618,62 Y: 8.530.654,15, confrontando com **RUA UNIVERSITÁRIA 4**, daí deflete à direita com uma distância de **35,00 m** do lado direito até o vértice de coordenada X: 675.639,62 Y: 8.530.682,16, confrontando com **Lote 20**, daí deflete à direita com uma distância de **10,00 m** ao fundo até o vértice de coordenada X: 675.647,62 Y: 8.530.676,17, confrontando com **Lote 06**, daí deflete à direita com uma distância de **35,00 m** do lado esquerdo até o vértice de coordenada X: 675.626,63 Y: 8.530.648,16, confrontando com **Lote 18**.

**Lote: 20, Área: 350,00 m²**, O **Lote urbano sob nº 20 da Quadra C**, do **Loteamento denominado “CIDADE UNIVERSITÁRIA 1”**, no município de Bom Jesus da Lapa - BA, comarca de Bom Jesus da Lapa - BA, na quadra formada pelas **RUA UNIVERSITÁRIA 5, RUA UNIVERSITÁRIA 8, RUA UNIVERSITÁRIA 4 e RUA UNIVERSITÁRIA 1**, de formato irregular, abrangendo uma área de **350,00 m²** (trezentos e cinquenta metros quadrados) e um perímetro de 90,00 m. Para quem de dentro do lote 20 olha para a RUA UNIVERSITÁRIA 4 inicia-se a descrição no vértice na coordenada X: 675.618,62 Y: 8.530.654,15, com uma distância de **10,00 m** de frente até o vértice de coordenada X: 675.610,62 Y: 8.530.660,15, confrontando com **RUA UNIVERSITÁRIA 4**, daí deflete à direita com uma distância de **35,00 m** do lado direito até o vértice de coordenada X: 675.631,61 Y: 8.530.688,15, confrontando com **Lote 21**, daí deflete à direita com uma distância de **10,00 m** ao fundo até o vértice de coordenada X: 675.639,62 Y: 8.530.682,16, confrontando com **Lote 05**, daí deflete à direita com uma distância de **35,00 m** do lado esquerdo até o vértice de coordenada X: 675.618,62 Y: 8.530.654,15, confrontando com **Lote 19**.

**Lote: 21, Área: 350,00 m²**, O **Lote urbano sob nº 21 da Quadra C**, do **Loteamento denominado “CIDADE UNIVERSITÁRIA 1”**, no município de Bom Jesus da Lapa - BA, comarca de Bom Jesus da Lapa - BA, na quadra formada pelas **RUA UNIVERSITÁRIA 5, RUA UNIVERSITÁRIA 8, RUA UNIVERSITÁRIA 4 e RUA UNIVERSITÁRIA 1**, de formato irregular, abrangendo uma área de **350,00 m²** (trezentos e cinquenta metros quadrados) e um perímetro de 90,00 m. Para quem de dentro







**PREFEITURA MUNICIPAL DE BOM JESUS DA LAPA – BA**  
Rua Mal. Floriano Peixoto, nº 208 – Centro -  
Bom Jesus da Lapa – BA, CEP: 47.600-000.  
**CNPJ: 14.105.183/0001-14**  
(77) 3481-3374



do lote 21 olha para a RUA UNIVERSITÁRIA 4 inicia-se a descrição no vértice na coordenada X: 675.610,62 Y: 8.530.660,15, com uma distância de **10,00 m** de frente até o vértice de coordenada X: 675.602,61 Y: 8.530.666,14, confrontando com **RUA UNIVERSITÁRIA 4**, daí deflete à direita com uma distância de **35,00 m** do lado direito até o vértice de coordenada X: 675.623,60 Y: 8.530.694,14, confrontando com **Lote 22**, daí deflete à direita com uma distância de **10,00 m** ao fundo até o vértice de coordenada X: 675.631,61 Y: 8.530.688,15, confrontando com **Lote 04**, daí deflete à direita com uma distância de **35,00 m** do lado esquerdo até o vértice de coordenada X: 675.610,62 Y: 8.530.660,15, confrontando com **Lote 20**.

**Lote: 22, Área: 350,00 m<sup>2</sup>**, O Lote urbano sob nº 22 da Quadra C, do Loteamento denominado “CIDADE UNIVERSITÁRIA 1”, no município de Bom Jesus da Lapa - BA, comarca de Bom Jesus da Lapa - BA, na quadra formada pelas , **RUA UNIVERSITÁRIA 5, RUA UNIVERSITÁRIA 8, RUA UNIVERSITÁRIA 4 e RUA UNIVERSITÁRIA 1**, de formato irregular, abrangendo uma área de **350,00 m<sup>2</sup>** (trezentos e cinquenta metros quadrados) e um perímetro de 90,00 m. Para quem de dentro do lote 22 olha para a RUA UNIVERSITÁRIA 4 inicia-se a descrição no vértice na coordenada X: 675.602,61 Y: 8.530.666,14, com uma distância de **10,00 m** de frente até o vértice de coordenada X: 675.594,60 Y: 8.530.672,13, confrontando com **RUA UNIVERSITÁRIA 4**, daí deflete à direita com uma distância de **35,00 m** do lado direito até o vértice de coordenada X: 675.615,60 Y: 8.530.700,13, confrontando com **Lote 23**, daí deflete à direita com uma distância de **10,00 m** ao fundo até o vértice de coordenada X: 675.623,60 Y: 8.530.694,14, confrontando com **Lote 03**, daí deflete à direita com uma distância de **35,00 m** do lado esquerdo até o vértice de coordenada X: 675.602,61 Y: 8.530.666,14, confrontando com **Lote 21**.

**Lote: 23, Área: 350,00 m<sup>2</sup>**, O Lote urbano sob nº 23 da Quadra C, do Loteamento denominado “CIDADE UNIVERSITÁRIA 1”, no município de Bom Jesus da Lapa - BA, comarca de Bom Jesus da Lapa - BA, na quadra formada pelas , **RUA UNIVERSITÁRIA 5, RUA UNIVERSITÁRIA 8, RUA UNIVERSITÁRIA 4 e RUA UNIVERSITÁRIA 1**, de formato irregular, abrangendo uma área de **350,00 m<sup>2</sup>** (trezentos e cinquenta metros quadrados) e um perímetro de 90,00 m. Para quem de dentro do lote 23 olha para a RUA UNIVERSITÁRIA 4 inicia-se a descrição no vértice na coordenada X: 675.594,60 Y: 8.530.672,13, com uma distância de **10,00 m** de frente até o vértice de coordenada X: 675.586,60 Y: 8.530.678,12, confrontando com **RUA UNIVERSITÁRIA 4**, daí deflete à direita com uma distância de **35,00 m** do lado direito até o vértice de coordenada X: 675.607,59 Y: 8.530.706,12, confrontando com **Lote 24**, daí deflete à direita com uma distância de **10,00 m** ao fundo até o vértice de coordenada X: 675.615,60 Y: 8.530.700,13, confrontando com **Lote 02**, daí deflete à direita com uma distância de **35,00 m** do lado esquerdo até o vértice de coordenada X: 675.594,60 Y: 8.530.672,13, confrontando com **Lote 22**.

**Lote: 24, Área: 390,73 m<sup>2</sup>**, O Lote urbano sob nº 24 da Quadra C, do Loteamento denominado “CIDADE UNIVERSITÁRIA 1”, no município de Bom Jesus da Lapa - BA,





**PREFEITURA MUNICIPAL DE BOM JESUS DA LAPA – BA**  
 Rua Mal. Floriano Peixoto, nº 208 – Centro -  
 Bom Jesus da Lapa – BA, CEP: 47.600-000.  
**CNPJ: 14.105.183/0001-14**  
 (77) 3481-3374



comarca de Bom Jesus da Lapa - BA, na quadra formada pelas , **RUA UNIVERSITÁRIA 5, RUA UNIVERSITÁRIA 8, RUA UNIVERSITÁRIA 4 e RUA UNIVERSITÁRIA 1**, de formato irregular, abrangendo uma área de **390,73 m<sup>2</sup>** (trezentos e noventa metros quadrados e setenta e três décimos quadrados) e um perímetro de 92,33 m. Para quem de dentro do lote 24 olha para a RUA UNIVERSITÁRIA 4 inicia-se a descrição no vértice na coordenada X: 675.586,60 Y: 8.530.678,12, com uma distância de **11,16 m** de frente até o vértice de coordenada X: 675.577,66 Y: 8.530.684,80, confrontando com **RUA UNIVERSITÁRIA 4**, daí deflete à direita com uma distância de **35,00 m** do lado direito até o vértice de coordenada X: 675.598,65 Y: 8.530.712,82, confrontando com **RUA UNIVERSITÁRIA 1**, daí deflete à direita com uma distância de **11,17 m** ao fundo até o vértice de coordenada X: 675.607,59 Y: 8.530.706,12, confrontando com **Lote 01**, daí deflete à direita com uma distância de **35,00 m** do lado esquerdo até o vértice de coordenada X: 675.586,60 Y: 8.530.678,12, confrontando com **Lote 23**.

#### “QUADRA “D”

**Quadra: D, com 01 (hum) lote abaixo descrito perfazendo uma área total de 4.506,68 m<sup>2</sup>:**

**Lote: 01, Área: 4.506,68 m<sup>2</sup>**, O Lote urbano sob nº 01 da Quadra D, do Loteamento denominado “CIDADE UNIVERSITÁRIA 1”, no município de Bom Jesus da Lapa - BA, comarca de Bom Jesus da Lapa - BA, na quadra formada pelas , **RUA UNIVERSITÁRIA 4, TRAVESSA UNIVERSITÁRIA 3, RUA UNIVERSITÁRIA 3 e RUA UNIVERSITÁRIA 1**, de formato irregular, abrangendo uma área de **4.506,68 m<sup>2</sup>** (quatro mil, quinhentos e seis metros quadrados e sessenta e oito décimos quadrados) e um perímetro de 265,50 m. Para quem de dentro do lote 01 olha para a RUA UNIVERSITÁRIA 3 inicia-se a descrição no vértice na coordenada X: 675.584,12 Y: 8.530.582,55, com uma distância de **66,47 m** de frente até o vértice de coordenada X: 675.530,90 Y: 8.530.622,37, confrontando com **RUA UNIVERSITÁRIA 3**, daí segue em curva com do lado direito até o vértice de coordenada X: 675.530,50 Y: 8.530.625,17, confrontando com **RUA UNIVERSITÁRIA 1**, daí deflete à direita com uma distância de **60,00 m** do lado direito até o vértice de coordenada X: 675.566,47 Y: 8.530.673,20, confrontando com **RUA UNIVERSITÁRIA 1**, daí segue em curva com ao fundo até o vértice de coordenada X: 675.569,27 Y: 8.530.673,60, confrontando com **RUA UNIVERSITÁRIA 1**, daí deflete à direita com uma distância de **66,47 m** ao fundo até o vértice de coordenada X: 675.622,49 Y: 8.530.633,77, confrontando com **RUA UNIVERSITÁRIA 4**, daí segue em curva com do lado esquerdo até o vértice de coordenada X: 675.622,89 Y: 8.530.630,97, confrontando com **TRAVESSA UNIVERSITÁRIA 3**, daí deflete à direita com uma distância de **60,00 m** do lado esquerdo até o vértice de coordenada X: 675.586,92 Y: 8.530.582,95, confrontando com **TRAVESSA UNIVERSITÁRIA 3**, daí segue em curva com do lado esquerdo até o vértice de coordenada X: 675.584,12 Y: 8.530.582,55, confrontando com **TRAVESSA UNIVERSITÁRIA 3**.





PREFEITURA MUNICIPAL DE BOM JESUS DA LAPA – BA  
Rua Mal. Floriano Peixoto, nº 208 – Centro -  
Bom Jesus da Lapa – BA, CEP: 47.600-000.  
CNPJ: 14.105.183/0001-14  
(77) 3481-3374



### “QUADRA “E”

**Quadra: E, com 06 (seis) lotes abaixo descritos perfazendo uma área total de 2.319,83 m<sup>2</sup>:**

**Lote: 01, Área: 386,75 m<sup>2</sup>,** O Lote urbano sob nº 01 da Quadra E, do Loteamento denominado “CIDADE UNIVERSITÁRIA 1”, no município de Bom Jesus da Lapa - BA, comarca de Bom Jesus da Lapa - BA, na quadra formada pelas , **RUA UNIVERSITÁRIA 4, RUA UNIVERSITÁRIA 8, RUA UNIVERSITÁRIA 3 e TRAVESSA UNIVERSITÁRIA 3**, de formato irregular, abrangendo uma área de **386,75 m<sup>2</sup>** (trezentos e oitenta e seis metros quadrados e setenta e cinco decímetros quadrados) e um perímetro de 97,35 m. Para quem de dentro do lote 01 olha para a TRAVESSA UNIVERSITÁRIA 3 inicia-se a descrição no vértice na coordenada X: 675.628,11 Y: 8.530.614,58, com uma distância de **10,00 m** de frente até o vértice de coordenada X: 675.634,10 Y: 8.530.622,59, confrontando com **TRAVESSA UNIVERSITÁRIA 3**, daí deflete à direita com uma distância de **38,68 m** do lado direito até o vértice de coordenada X: 675.665,07 Y: 8.530.599,41, confrontando com **RUA UNIVERSITÁRIA 4**, daí deflete à direita com uma distância de **10,00 m** ao fundo até o vértice de coordenada X: 675.659,07 Y: 8.530.591,41, confrontando com **RUA UNIVERSITÁRIA 8**, daí deflete à direita com uma distância de **38,67 m** do lado esquerdo até o vértice de coordenada X: 675.628,11 Y: 8.530.614,58, confrontando com **Lote 02**.

**Lote: 02, Área: 386,70 m<sup>2</sup>,** O Lote urbano sob nº 02 da Quadra E, do Loteamento denominado “CIDADE UNIVERSITÁRIA 1”, no município de Bom Jesus da Lapa - BA, comarca de Bom Jesus da Lapa - BA, na quadra formada pelas , **RUA UNIVERSITÁRIA 4, RUA UNIVERSITÁRIA 8, RUA UNIVERSITÁRIA 3 e TRAVESSA UNIVERSITÁRIA 3**, de formato irregular, abrangendo uma área de **386,70 m<sup>2</sup>** (trezentos e oitenta e seis metros quadrados e setenta decímetros quadrados) e um perímetro de 97,34 m. Para quem de dentro do lote 02 olha para a TRAVESSA UNIVERSITÁRIA 3 inicia-se a descrição no vértice na coordenada X: 675.622,11 Y: 8.530.606,58, com uma distância de **10,00 m** de frente até o vértice de coordenada X: 675.628,11 Y: 8.530.614,58, confrontando com **TRAVESSA UNIVERSITÁRIA 3**, daí deflete à direita com uma distância de **38,67 m** do lado direito até o vértice de coordenada X: 675.659,07 Y: 8.530.591,41, confrontando com **Lote 01**, daí deflete à direita com uma distância de **10,00 m** ao fundo até o vértice de coordenada X: 675.653,07 Y: 8.530.583,41, confrontando com **RUA UNIVERSITÁRIA 8**, daí deflete à direita com uma distância de **38,67 m** do lado esquerdo até o vértice de coordenada X: 675.622,11 Y: 8.530.606,58, confrontando com **Lote 03**.

**Lote: 03, Área: 386,66 m<sup>2</sup>,** O Lote urbano sob nº 03 da Quadra E, do Loteamento denominado “CIDADE UNIVERSITÁRIA 1”, no município de Bom Jesus da Lapa - BA, comarca de Bom Jesus da Lapa - BA, na quadra formada pelas , **RUA UNIVERSITÁRIA 4, RUA UNIVERSITÁRIA 8, RUA UNIVERSITÁRIA 3 e TRAVESSA UNIVERSITÁRIA 3**, de formato irregular, abrangendo uma área de **386,66 m<sup>2</sup>**







**PREFEITURA MUNICIPAL DE BOM JESUS DA LAPA – BA**  
Rua Mal. Floriano Peixoto, nº 208 – Centro -  
Bom Jesus da Lapa – BA, CEP: 47.600-000.  
**CNPJ: 14.105.183/0001-14**  
(77) 3481-3374



(trezentos e oitenta e seis metros quadrados e sessenta e seis décimos quadrados) e um perímetro de 97,33 m. Para quem de dentro do lote 03 olha para a TRAVESSA UNIVERSITÁRIA 3 inicia-se a descrição no vértice na coordenada X: 675.616,12 Y: 8.530.598,58, com uma distância de **10,00 m** de frente até o vértice de coordenada X: 675.622,11 Y: 8.530.606,58, confrontando com **TRAVESSA UNIVERSITÁRIA 3**, daí deflete à direita com uma distância de **38,67 m** do lado direito até o vértice de coordenada X: 675.653,07 Y: 8.530.583,41, confrontando com **Lote 02**, daí deflete à direita com uma distância de **10,00 m** ao fundo até o vértice de coordenada X: 675.647,07 Y: 8.530.575,41, confrontando com **RUA UNIVERSITÁRIA 8**, daí deflete à direita com uma distância de **38,66 m** do lado esquerdo até o vértice de coordenada X: 675.616,12 Y: 8.530.598,58, confrontando com **Lote 04**.

**Lote: 04, Área: 386,62 m<sup>2</sup>**, O Lote urbano sob nº 04 da Quadra E, do Loteamento denominado “CIDADE UNIVERSITÁRIA 1”, no município de Bom Jesus da Lapa - BA, comarca de Bom Jesus da Lapa - BA, na quadra formada pelas , **RUA UNIVERSITÁRIA 4, RUA UNIVERSITÁRIA 8, RUA UNIVERSITÁRIA 3 e TRAVESSA UNIVERSITÁRIA 3**, de formato irregular, abrangendo uma área de **386,62 m<sup>2</sup>** (trezentos e oitenta e seis metros quadrados e sessenta e dois décimos quadrados) e um perímetro de 97,32 m. Para quem de dentro do lote 04 olha para a TRAVESSA UNIVERSITÁRIA 3 inicia-se a descrição no vértice na coordenada X: 675.610,12 Y: 8.530.590,57, com uma distância de **10,00 m** de frente até o vértice de coordenada X: 675.616,12 Y: 8.530.598,58, confrontando com **TRAVESSA UNIVERSITÁRIA 3**, daí deflete à direita com uma distância de **38,66 m** do lado direito até o vértice de coordenada X: 675.647,07 Y: 8.530.575,41, confrontando com **Lote 03**, daí deflete à direita com uma distância de **10,00 m** ao fundo até o vértice de coordenada X: 675.641,07 Y: 8.530.567,41, confrontando com **RUA UNIVERSITÁRIA 8**, daí deflete à direita com uma distância de **38,66 m** do lado esquerdo até o vértice de coordenada X: 675.610,12 Y: 8.530.590,57, confrontando com **Lote 05**.

**Lote: 05, Área: 386,57 m<sup>2</sup>**, O Lote urbano sob nº 05 da Quadra E, do Loteamento denominado “CIDADE UNIVERSITÁRIA 1”, no município de Bom Jesus da Lapa - BA, comarca de Bom Jesus da Lapa - BA, na quadra formada pelas , **RUA UNIVERSITÁRIA 4, RUA UNIVERSITÁRIA 8, RUA UNIVERSITÁRIA 3 e TRAVESSA UNIVERSITÁRIA 3**, de formato irregular, abrangendo uma área de **386,57 m<sup>2</sup>** (trezentos e oitenta e seis metros quadrados e cinquenta e sete décimos quadrados) e um perímetro de 97,32 m. Para quem de dentro do lote 05 olha para a TRAVESSA UNIVERSITÁRIA 3 inicia-se a descrição no vértice na coordenada X: 675.604,13 Y: 8.530.582,57, com uma distância de **10,00 m** de frente até o vértice de coordenada X: 675.610,12 Y: 8.530.590,57, confrontando com **TRAVESSA UNIVERSITÁRIA 3**, daí deflete à direita com uma distância de **38,66 m** do lado direito até o vértice de coordenada X: 675.641,07 Y: 8.530.567,41, confrontando com **Lote 04**, daí deflete à direita com uma distância de **10,00 m** ao fundo até o vértice de coordenada X: 675.635,08 Y: 8.530.559,41, confrontando com **RUA UNIVERSITÁRIA 8**, daí deflete à direita com uma distância de **38,66 m** do





**PREFEITURA MUNICIPAL DE BOM JESUS DA LAPA – BA**  
 Rua Mal. Floriano Peixoto, nº 208 – Centro -  
 Bom Jesus da Lapa – BA, CEP: 47.600-000.  
**CNPJ: 14.105.183/0001-14**  
 (77) 3481-3374



lado esquerdo até o vértice de coordenada X: 675.604,13 Y: 8.530.582,57, confrontando com **Lote 06**.

**Lote: 06, Área: 386,53 m<sup>2</sup>**, O Lote urbano sob nº 06 da Quadra E, do Loteamento denominado “CIDADE UNIVERSITÁRIA 1”, no município de Bom Jesus da Lapa - BA, comarca de Bom Jesus da Lapa - BA, na quadra formada pelas , **RUA UNIVERSITÁRIA 4, RUA UNIVERSITÁRIA 8, RUA UNIVERSITÁRIA 3 e TRAVESSA UNIVERSITÁRIA 3**, de formato irregular, abrangendo uma área de **386,53 m<sup>2</sup>** (trezentos e oitenta e seis metros quadrados e cinquenta e três décimos quadrados) e um perímetro de 97,31 m. Para quem de dentro do lote 06 olha para a TRAVESSA UNIVERSITÁRIA 3 inicia-se a descrição no vértice na coordenada X: 675.598,13 Y: 8.530.574,56, com uma distância de **10,00 m** de frente até o vértice de coordenada X: 675.604,13 Y: 8.530.582,57, confrontando com **TRAVESSA UNIVERSITÁRIA 3**, daí deflete à direita com uma distância de **38,66 m** do lado direito até o vértice de coordenada X: 675.635,08 Y: 8.530.559,41, confrontando com **Lote 05**, daí deflete à direita com uma distância de **10,00 m** ao fundo até o vértice de coordenada X: 675.629,08 Y: 8.530.551,41, confrontando com **RUA UNIVERSITÁRIA 8**, daí deflete à direita com uma distância de **38,65 m** do lado esquerdo até o vértice de coordenada X: 675.598,13 Y: 8.530.574,56, confrontando com **RUA UNIVERSITÁRIA 3**.

#### “QUADRA “F”

**Quadra: F, com 24 (vinte e quatro) lotes abaixo descritos perfazendo uma área total de 8.476,91 m<sup>2</sup>:**

**Lote: 01, Área: 350,00 m<sup>2</sup>**, O Lote urbano sob nº 01 da Quadra F, do Loteamento denominado “CIDADE UNIVERSITÁRIA 1”, no município de Bom Jesus da Lapa - BA, comarca de Bom Jesus da Lapa - BA, na quadra formada pelas , **RUA UNIVERSITÁRIA 3, RUA UNIVERSITÁRIA 8, RUA UNIVERSITÁRIA 2 e RUA UNIVERSITÁRIA 1**, de formato irregular, abrangendo uma área de **350,00 m<sup>2</sup>** (trezentos e cinquenta metros quadrados) e um perímetro de 90,00 m. Para quem de dentro do lote 01 olha para a RUA UNIVERSITÁRIA 3 inicia-se a descrição no vértice na coordenada X: 675.522,51 Y: 8.530.611,17, com uma distância de **10,00 m** de frente até o vértice de coordenada X: 675.530,52 Y: 8.530.605,18, confrontando com **RUA UNIVERSITÁRIA 3**, daí deflete à direita com uma distância de **35,00 m** do lado direito até o vértice de coordenada X: 675.509,54 Y: 8.530.577,16, confrontando com **Lote 02**, daí deflete à direita com uma distância de **10,00 m** ao fundo até o vértice de coordenada X: 675.501,53 Y: 8.530.583,16, confrontando com **Lote 24**, daí deflete à direita com uma distância de **35,00 m** do lado esquerdo até o vértice de coordenada X: 675.522,51 Y: 8.530.611,17, confrontando com **RUA UNIVERSITÁRIA 1**.

**Lote: 02, Área: 350,00 m<sup>2</sup>**, O Lote urbano sob nº 02 da Quadra F, do Loteamento denominado “CIDADE UNIVERSITÁRIA 1”, no município de Bom Jesus da Lapa - BA,





**PREFEITURA MUNICIPAL DE BOM JESUS DA LAPA – BA**  
Rua Mal. Floriano Peixoto, nº 208 – Centro -  
Bom Jesus da Lapa – BA, CEP: 47.600-000.  
**CNPJ: 14.105.183/0001-14**  
(77) 3481-3374



comarca de Bom Jesus da Lapa - BA, na quadra formada pelas , **RUA UNIVERSITÁRIA 3, RUA UNIVERSITÁRIA 8, RUA UNIVERSITÁRIA 2 e RUA UNIVERSITÁRIA 1**, de formato irregular, abrangendo uma área de **350,00 m<sup>2</sup>** (trezentos e cinquenta metros quadrados) e um perímetro de 90,00 m. Para quem de dentro do lote 02 olha para a RUA UNIVERSITÁRIA 3 inicia-se a descrição no vértice na coordenada X: 675.530,52 Y: 8.530.605,18, com uma distância de **10,00 m** de frente até o vértice de coordenada X: 675.538,52 Y: 8.530.599,19, confrontando com **RUA UNIVERSITÁRIA 3**, daí deflete à direita com uma distância de **35,00 m** do lado direito até o vértice de coordenada X: 675.517,54 Y: 8.530.571,17, confrontando com **Lote 03**, daí deflete à direita com uma distância de **10,00 m** ao fundo até o vértice de coordenada X: 675.509,54 Y: 8.530.577,16, confrontando com **Lote 23**, daí deflete à direita com uma distância de **35,00 m** do lado esquerdo até o vértice de coordenada X: 675.530,52 Y: 8.530.605,18, confrontando com **Lote 01**.

**Lote: 03, Área: 350,00 m<sup>2</sup>**, O **Lote urbano sob nº 03 da Quadra F, do Loteamento denominado “CIDADE UNIVERSITÁRIA 1”**, no município de Bom Jesus da Lapa - BA, comarca de Bom Jesus da Lapa - BA, na quadra formada pelas , **RUA UNIVERSITÁRIA 3, RUA UNIVERSITÁRIA 8, RUA UNIVERSITÁRIA 2 e RUA UNIVERSITÁRIA 1**, de formato irregular, abrangendo uma área de **350,00 m<sup>2</sup>** (trezentos e cinquenta metros quadrados) e um perímetro de 90,00 m. Para quem de dentro do lote 03 olha para a RUA UNIVERSITÁRIA 3 inicia-se a descrição no vértice na coordenada X: 675.538,52 Y: 8.530.599,19, com uma distância de **10,00 m** de frente até o vértice de coordenada X: 675.546,53 Y: 8.530.593,19, confrontando com **RUA UNIVERSITÁRIA 3**, daí deflete à direita com uma distância de **35,00 m** do lado direito até o vértice de coordenada X: 675.525,55 Y: 8.530.565,18, confrontando com **Lote 04**, daí deflete à direita com uma distância de **10,00 m** ao fundo até o vértice de coordenada X: 675.517,54 Y: 8.530.571,17, confrontando com **Lote 22**, daí deflete à direita com uma distância de **35,00 m** do lado esquerdo até o vértice de coordenada X: 675.538,52 Y: 8.530.599,19, confrontando com **Lote 02**.

**Lote: 04, Área: 350,00 m<sup>2</sup>**, O **Lote urbano sob nº 04 da Quadra F, do Loteamento denominado “CIDADE UNIVERSITÁRIA 1”**, no município de Bom Jesus da Lapa - BA, comarca de Bom Jesus da Lapa - BA, na quadra formada pelas , **RUA UNIVERSITÁRIA 3, RUA UNIVERSITÁRIA 8, RUA UNIVERSITÁRIA 2 e RUA UNIVERSITÁRIA 1**, de formato irregular, abrangendo uma área de **350,00 m<sup>2</sup>** (trezentos e cinquenta metros quadrados) e um perímetro de 90,00 m. Para quem de dentro do lote 04 olha para a RUA UNIVERSITÁRIA 3 inicia-se a descrição no vértice na coordenada X: 675.546,53 Y: 8.530.593,19, com uma distância de **10,00 m** de frente até o vértice de coordenada X: 675.554,54 Y: 8.530.587,20, confrontando com **RUA UNIVERSITÁRIA 3**, daí deflete à direita com uma distância de **35,00 m** do lado direito até o vértice de coordenada X: 675.533,55 Y: 8.530.559,19, confrontando com **Lote 05**, daí deflete à direita com uma distância de **10,00 m** ao fundo até o vértice de coordenada X: 675.525,55 Y: 8.530.565,18, confrontando com **Lote 21**, daí deflete à direita com uma distância de **35,00 m** do lado





**PREFEITURA MUNICIPAL DE BOM JESUS DA LAPA – BA**  
Rua Mal. Floriano Peixoto, nº 208 – Centro -  
Bom Jesus da Lapa – BA, CEP: 47.600-000.  
**CNPJ: 14.105.183/0001-14**  
(77) 3481-3374



esquerdo até o vértice de coordenada X: 675.546,53 Y: 8.530.593,19, confrontando com **Lote 03**.

**Lote: 05, Área: 350,00 m<sup>2</sup>**, O **Lote urbano sob nº 05 da Quadra F**, do **Loteamento denominado “CIDADE UNIVERSITÁRIA 1”**, no município de Bom Jesus da Lapa - BA, comarca de Bom Jesus da Lapa - BA, na quadra formada pelas , **RUA UNIVERSITÁRIA 3, RUA UNIVERSITÁRIA 8, RUA UNIVERSITÁRIA 2 e RUA UNIVERSITÁRIA 1**, de formato irregular, abrangendo uma área de **350,00 m<sup>2</sup>** (trezentos e cinquenta metros quadrados) e um perímetro de 90,00 m. Para quem de dentro do lote 05 olha para a RUA UNIVERSITÁRIA 3 inicia-se a descrição no vértice na coordenada X: 675.554,54 Y: 8.530.587,20, com uma distância de **10,00 m** de frente até o vértice de coordenada X: 675.562,54 Y: 8.530.581,21, confrontando com **RUA UNIVERSITÁRIA 3**, daí deflete à direita com uma distância de **35,00 m** do lado direito até o vértice de coordenada X: 675.541,56 Y: 8.530.553,20, confrontando com **Lote 06**, daí deflete à direita com uma distância de **10,00 m** ao fundo até o vértice de coordenada X: 675.533,55 Y: 8.530.559,19, confrontando com **Lote 20**, daí deflete à direita com uma distância de **35,00 m** do lado esquerdo até o vértice de coordenada X: 675.554,54 Y: 8.530.587,20, confrontando com **Lote 04**.

**Lote: 06, Área: 350,00 m<sup>2</sup>**, O **Lote urbano sob nº 06 da Quadra F**, do **Loteamento denominado “CIDADE UNIVERSITÁRIA 1”**, no município de Bom Jesus da Lapa - BA, comarca de Bom Jesus da Lapa - BA, na quadra formada pelas , **RUA UNIVERSITÁRIA 3, RUA UNIVERSITÁRIA 8, RUA UNIVERSITÁRIA 2 e RUA UNIVERSITÁRIA 1**, de formato irregular, abrangendo uma área de **350,00 m<sup>2</sup>** (trezentos e cinquenta metros quadrados) e um perímetro de 90,00 m. Para quem de dentro do lote 06 olha para a RUA UNIVERSITÁRIA 3 inicia-se a descrição no vértice na coordenada X: 675.562,54 Y: 8.530.581,21, com uma distância de **10,00 m** de frente até o vértice de coordenada X: 675.570,55 Y: 8.530.575,22, confrontando com **RUA UNIVERSITÁRIA 3**, daí deflete à direita com uma distância de **35,00 m** do lado direito até o vértice de coordenada X: 675.549,57 Y: 8.530.547,21, confrontando com **Lote 07**, daí deflete à direita com uma distância de **10,00 m** ao fundo até o vértice de coordenada X: 675.541,56 Y: 8.530.553,20, confrontando com **Lote 19**, daí deflete à direita com uma distância de **35,00 m** do lado esquerdo até o vértice de coordenada X: 675.562,54 Y: 8.530.581,21, confrontando com **Lote 05**.

**Lote: 07, Área: 350,00 m<sup>2</sup>**, O **Lote urbano sob nº 07 da Quadra F**, do **Loteamento denominado “CIDADE UNIVERSITÁRIA 1”**, no município de Bom Jesus da Lapa - BA, comarca de Bom Jesus da Lapa - BA, na quadra formada pelas , **RUA UNIVERSITÁRIA 3, RUA UNIVERSITÁRIA 8, RUA UNIVERSITÁRIA 2 e RUA UNIVERSITÁRIA 1**, de formato irregular, abrangendo uma área de **350,00 m<sup>2</sup>** (trezentos e cinquenta metros quadrados) e um perímetro de 90,00 m. Para quem de dentro do lote 07 olha para a RUA UNIVERSITÁRIA 3 inicia-se a descrição no vértice na coordenada X: 675.570,55 Y: 8.530.575,22, com uma distância de **10,00 m** de frente até o vértice de coordenada X: 675.578,56 Y: 8.530.569,23, confrontando com **RUA UNIVERSITÁRIA 3**, daí deflete à direita com uma distância de **35,00 m** do







**PREFEITURA MUNICIPAL DE BOM JESUS DA LAPA – BA**  
 Rua Mal. Floriano Peixoto, nº 208 – Centro -  
 Bom Jesus da Lapa – BA, CEP: 47.600-000.  
**CNPJ: 14.105.183/0001-14**  
 (77) 3481-3374



lado direito até o vértice de coordenada X: 675.557,57 Y: 8.530.541,22, confrontando com **Lote 08**, daí deflete à direita com uma distância de **10,00 m** ao fundo até o vértice de coordenada X: 675.549,57 Y: 8.530.547,21, confrontando com **Lote 18**, daí deflete à direita com uma distância de **35,00 m** do lado esquerdo até o vértice de coordenada X: 675.570,55 Y: 8.530.575,22, confrontando com **Lote 06**.

**Lote: 08, Área: 350,00 m<sup>2</sup>**, O **Lote urbano sob nº 08 da Quadra F, do Loteamento denominado “CIDADE UNIVERSITÁRIA 1”**, no município de Bom Jesus da Lapa - BA, comarca de Bom Jesus da Lapa - BA, na quadra formada pelas, **RUA UNIVERSITÁRIA 3, RUA UNIVERSITÁRIA 8, RUA UNIVERSITÁRIA 2 e RUA UNIVERSITÁRIA 1**, de formato irregular, abrangendo uma área de **350,00 m<sup>2</sup>** (trezentos e cinquenta metros quadrados) e um perímetro de 90,00 m. Para quem de dentro do lote 08 olha para a RUA UNIVERSITÁRIA 3 inicia-se a descrição no vértice na coordenada X: 675.578,56 Y: 8.530.569,23, com uma distância de **10,00 m** de frente até o vértice de coordenada X: 675.586,56 Y: 8.530.563,24, confrontando com **RUA UNIVERSITÁRIA 3**, daí deflete à direita com uma distância de **35,00 m** do lado direito até o vértice de coordenada X: 675.565,58 Y: 8.530.535,22, confrontando com **Lote 09**, daí deflete à direita com uma distância de **10,00 m** ao fundo até o vértice de coordenada X: 675.557,57 Y: 8.530.541,22, confrontando com **Lote 17**, daí deflete à direita com uma distância de **35,00 m** do lado esquerdo até o vértice de coordenada X: 675.578,56 Y: 8.530.569,23, confrontando com **Lote 07**.

**Lote: 09, Área: 350,00 m<sup>2</sup>**, O **Lote urbano sob nº 09 da Quadra F, do Loteamento denominado “CIDADE UNIVERSITÁRIA 1”**, no município de Bom Jesus da Lapa - BA, comarca de Bom Jesus da Lapa - BA, na quadra formada pelas, **RUA UNIVERSITÁRIA 3, RUA UNIVERSITÁRIA 8, RUA UNIVERSITÁRIA 2 e RUA UNIVERSITÁRIA 1**, de formato irregular, abrangendo uma área de **350,00 m<sup>2</sup>** (trezentos e cinquenta metros quadrados) e um perímetro de 90,00 m. Para quem de dentro do lote 09 olha para a RUA UNIVERSITÁRIA 3 inicia-se a descrição no vértice na coordenada X: 675.586,56 Y: 8.530.563,24, com uma distância de **10,00 m** de frente até o vértice de coordenada X: 675.594,57 Y: 8.530.557,25, confrontando com **RUA UNIVERSITÁRIA 3**, daí deflete à direita com uma distância de **35,00 m** do lado direito até o vértice de coordenada X: 675.573,59 Y: 8.530.529,23, confrontando com **Lote 10**, daí deflete à direita com uma distância de **10,00 m** ao fundo até o vértice de coordenada X: 675.565,58 Y: 8.530.535,22, confrontando com **Lote 16**, daí deflete à direita com uma distância de **35,00 m** do lado esquerdo até o vértice de coordenada X: 675.586,56 Y: 8.530.563,24, confrontando com **Lote 08**.

**Lote: 10, Área: 350,00 m<sup>2</sup>**, O **Lote urbano sob nº 10 da Quadra F, do Loteamento denominado “CIDADE UNIVERSITÁRIA 1”**, no município de Bom Jesus da Lapa - BA, comarca de Bom Jesus da Lapa - BA, na quadra formada pelas, **RUA UNIVERSITÁRIA 3, RUA UNIVERSITÁRIA 8, RUA UNIVERSITÁRIA 2 e RUA UNIVERSITÁRIA 1**, de formato irregular, abrangendo uma área de **350,00 m<sup>2</sup>** (trezentos e cinquenta metros quadrados) e um perímetro de 90,00 m. Para quem de dentro





**PREFEITURA MUNICIPAL DE BOM JESUS DA LAPA – BA**  
 Rua Mal. Floriano Peixoto, nº 208 – Centro -  
 Bom Jesus da Lapa – BA, CEP: 47.600-000.  
**CNPJ: 14.105.183/0001-14**  
 (77) 3481-3374



do lote 10 olha para a RUA UNIVERSITÁRIA 3 inicia-se a descrição no vértice na coordenada X: 675.594,57 Y: 8.530.557,25, com uma distância de **10,00 m** de frente até o vértice de coordenada X: 675.602,58 Y: 8.530.551,25, confrontando com **RUA UNIVERSITÁRIA 3**, daí deflete à direita com uma distância de **35,00 m** do lado direito até o vértice de coordenada X: 675.581,59 Y: 8.530.523,24, confrontando com **Lote 11**, daí deflete à direita com uma distância de **10,00 m** ao fundo até o vértice de coordenada X: 675.573,59 Y: 8.530.529,23, confrontando com **Lote 15**, daí deflete à direita com uma distância de **35,00 m** do lado esquerdo até o vértice de coordenada X: 675.594,57 Y: 8.530.557,25, confrontando com **Lote 09**.

**Lote: 11, Área: 350,00 m<sup>2</sup>**, O Lote urbano sob nº 11 da Quadra F, do Loteamento denominado “CIDADE UNIVERSITÁRIA 1”, no município de Bom Jesus da Lapa - BA, comarca de Bom Jesus da Lapa - BA, na quadra formada pelas , **RUA UNIVERSITÁRIA 3, RUA UNIVERSITÁRIA 8, RUA UNIVERSITÁRIA 2 e RUA UNIVERSITÁRIA 1**, de formato irregular, abrangendo uma área de **350,00 m<sup>2</sup>** (trezentos e cinquenta metros quadrados) e um perímetro de 90,00 m. Para quem de dentro do lote 11 olha para a RUA UNIVERSITÁRIA 3 inicia-se a descrição no vértice na coordenada X: 675.602,58 Y: 8.530.551,25, com uma distância de **10,00 m** de frente até o vértice de coordenada X: 675.610,58 Y: 8.530.545,26, confrontando com **RUA UNIVERSITÁRIA 3**, daí deflete à direita com uma distância de **35,00 m** do lado direito até o vértice de coordenada X: 675.589,60 Y: 8.530.517,25, confrontando com **Lote 12**, daí deflete à direita com uma distância de **10,00 m** ao fundo até o vértice de coordenada X: 675.581,59 Y: 8.530.523,24, confrontando com **Lote 14**, daí deflete à direita com uma distância de **35,00 m** do lado esquerdo até o vértice de coordenada X: 675.602,58 Y: 8.530.551,25, confrontando com **Lote 10**.

**Lote: 12, Área: 388,72 m<sup>2</sup>**, O Lote urbano sob nº 12 da Quadra F, do Loteamento denominado “CIDADE UNIVERSITÁRIA 1”, no município de Bom Jesus da Lapa - BA, comarca de Bom Jesus da Lapa - BA, na quadra formada pelas , **RUA UNIVERSITÁRIA 3, RUA UNIVERSITÁRIA 8, RUA UNIVERSITÁRIA 2 e RUA UNIVERSITÁRIA 1**, de formato irregular, abrangendo uma área de **388,72 m<sup>2</sup>** (trezentos e oitenta e oito metros quadrados e setenta e dois décimos quadrados) e um perímetro de 92,21 m. Para quem de dentro do lote 12 olha para a RUA UNIVERSITÁRIA 3 inicia-se a descrição no vértice na coordenada X: 675.610,58 Y: 8.530.545,26, com uma distância de **11,11 m** de frente até o vértice de coordenada X: 675.619,48 Y: 8.530.538,60, confrontando com **RUA UNIVERSITÁRIA 3**, daí deflete à direita com uma distância de **35,00 m** do lado direito até o vértice de coordenada X: 675.598,49 Y: 8.530.510,60, confrontando com **RUA UNIVERSITÁRIA 8**, daí deflete à direita com uma distância de **11,10 m** ao fundo até o vértice de coordenada X: 675.589,60 Y: 8.530.517,25, confrontando com **Lote 13**, daí deflete à direita com uma distância de **35,00 m** do lado esquerdo até o vértice de coordenada X: 675.610,58 Y: 8.530.545,26, confrontando com **Lote 11**.

**Lote: 13, Área: 388,19 m<sup>2</sup>**, O Lote urbano sob nº 13 da Quadra F, do Loteamento denominado “CIDADE UNIVERSITÁRIA 1”, no município de Bom Jesus da Lapa - BA,





**PREFEITURA MUNICIPAL DE BOM JESUS DA LAPA – BA**  
Rua Mal. Floriano Peixoto, nº 208 – Centro -  
Bom Jesus da Lapa – BA, CEP: 47.600-000.  
**CNPJ: 14.105.183/0001-14**  
(77) 3481-3374



comarca de Bom Jesus da Lapa - BA, na quadra formada pelas , **RUA UNIVERSITÁRIA 3, RUA UNIVERSITÁRIA 8, RUA UNIVERSITÁRIA 2 e RUA UNIVERSITÁRIA 1**, de formato irregular, abrangendo uma área de **388,19 m<sup>2</sup>** (trezentos e oitenta e oito metros quadrados e dezenove decímetros quadrados) e um perímetro de 92,18 m. Para quem de dentro do lote 13 olha para a RUA UNIVERSITÁRIA 2 inicia-se a descrição no vértice na coordenada X: 675.577,49 Y: 8.530.482,60, com uma distância de **11,08 m** de frente até o vértice de coordenada X: 675.568,62 Y: 8.530.489,24, confrontando com **RUA UNIVERSITÁRIA 2**, daí deflete à direita com uma distância de **35,00 m** do lado direito até o vértice de coordenada X: 675.589,60 Y: 8.530.517,25, confrontando com **Lote 14**, daí deflete à direita com uma distância de **11,10 m** ao fundo até o vértice de coordenada X: 675.598,49 Y: 8.530.510,60, confrontando com **Lote 12**, daí deflete à direita com uma distância de **35,00 m** do lado esquerdo até o vértice de coordenada X: 675.577,49 Y: 8.530.482,60, confrontando com **RUA UNIVERSITÁRIA 8**.

**Lote: 14, Área: 350,00 m<sup>2</sup>**, O **Lote urbano sob nº 14 da Quadra F, do Loteamento denominado “CIDADE UNIVERSITÁRIA 1”**, no município de Bom Jesus da Lapa - BA, comarca de Bom Jesus da Lapa - BA, na quadra formada pelas , **RUA UNIVERSITÁRIA 3, RUA UNIVERSITÁRIA 8, RUA UNIVERSITÁRIA 2 e RUA UNIVERSITÁRIA 1**, de formato irregular, abrangendo uma área de **350,00 m<sup>2</sup>** (trezentos e cinquenta metros quadrados) e um perímetro de 90,00 m. Para quem de dentro do lote 14 olha para a RUA UNIVERSITÁRIA 2 inicia-se a descrição no vértice na coordenada X: 675.568,62 Y: 8.530.489,24, com uma distância de **10,00 m** de frente até o vértice de coordenada X: 675.560,61 Y: 8.530.495,23, confrontando com **RUA UNIVERSITÁRIA 2**, daí deflete à direita com uma distância de **35,00 m** do lado direito até o vértice de coordenada X: 675.581,59 Y: 8.530.523,24, confrontando com **Lote 15**, daí deflete à direita com uma distância de **10,00 m** ao fundo até o vértice de coordenada X: 675.589,60 Y: 8.530.517,25, confrontando com **Lote 11**, daí deflete à direita com uma distância de **35,00 m** do lado esquerdo até o vértice de coordenada X: 675.568,62 Y: 8.530.489,24, confrontando com **Lote 13**.

**Lote: 15, Área: 350,00 m<sup>2</sup>**, O **Lote urbano sob nº 15 da Quadra F, do Loteamento denominado “CIDADE UNIVERSITÁRIA 1”**, no município de Bom Jesus da Lapa - BA, comarca de Bom Jesus da Lapa - BA, na quadra formada pelas , **RUA UNIVERSITÁRIA 3, RUA UNIVERSITÁRIA 8, RUA UNIVERSITÁRIA 2 e RUA UNIVERSITÁRIA 1**, de formato irregular, abrangendo uma área de **350,00 m<sup>2</sup>** (trezentos e cinquenta metros quadrados) e um perímetro de 90,00 m. Para quem de dentro do lote 15 olha para a RUA UNIVERSITÁRIA 2 inicia-se a descrição no vértice na coordenada X: 675.560,61 Y: 8.530.495,23, com uma distância de **10,00 m** de frente até o vértice de coordenada X: 675.552,61 Y: 8.530.501,22, confrontando com **RUA UNIVERSITÁRIA 2**, daí deflete à direita com uma distância de **35,00 m** do lado direito até o vértice de coordenada X: 675.573,59 Y: 8.530.529,23, confrontando com **Lote 16**, daí deflete à direita com uma distância de **10,00 m** ao fundo até o vértice de coordenada X: 675.581,59 Y: 8.530.523,24, confrontando com **Lote 10**, daí deflete à direita com uma distância de **35,00 m** do lado







**PREFEITURA MUNICIPAL DE BOM JESUS DA LAPA – BA**  
 Rua Mal. Floriano Peixoto, nº 208 – Centro -  
 Bom Jesus da Lapa – BA, CEP: 47.600-000.  
**CNPJ: 14.105.183/0001-14**  
 (77) 3481-3374



esquerdo até o vértice de coordenada X: 675.560,61 Y: 8.530.495,23, confrontando com **Lote 14**.

**Lote: 16, Área: 350,00 m<sup>2</sup>**, O **Lote urbano sob nº 16 da Quadra F**, do **Loteamento denominado “CIDADE UNIVERSITÁRIA 1”**, no município de Bom Jesus da Lapa - BA, comarca de Bom Jesus da Lapa - BA, na quadra formada pelas , **RUA UNIVERSITÁRIA 3, RUA UNIVERSITÁRIA 8, RUA UNIVERSITÁRIA 2 e RUA UNIVERSITÁRIA 1**, de formato irregular, abrangendo uma área de **350,00 m<sup>2</sup>** (trezentos e cinquenta metros quadrados) e um perímetro de 90,00 m. Para quem de dentro do lote 16 olha para a RUA UNIVERSITÁRIA 2 inicia-se a descrição no vértice na coordenada X: 675.552,61 Y: 8.530.501,22, com uma distância de **10,00 m** de frente até o vértice de coordenada X: 675.544,60 Y: 8.530.507,21, confrontando com **RUA UNIVERSITÁRIA 2**, daí deflete à direita com uma distância de **35,00 m** do lado direito até o vértice de coordenada X: 675.565,58 Y: 8.530.535,22, confrontando com **Lote 17**, daí deflete à direita com uma distância de **10,00 m** ao fundo até o vértice de coordenada X: 675.573,59 Y: 8.530.529,23, confrontando com **Lote 09**, daí deflete à direita com uma distância de **35,00 m** do lado esquerdo até o vértice de coordenada X: 675.552,61 Y: 8.530.501,22, confrontando com **Lote 15**.

**Lote: 17, Área: 350,00 m<sup>2</sup>**, O **Lote urbano sob nº 17 da Quadra F**, do **Loteamento denominado “CIDADE UNIVERSITÁRIA 1”**, no município de Bom Jesus da Lapa - BA, comarca de Bom Jesus da Lapa - BA, na quadra formada pelas , **RUA UNIVERSITÁRIA 3, RUA UNIVERSITÁRIA 8, RUA UNIVERSITÁRIA 2 e RUA UNIVERSITÁRIA 1**, de formato irregular, abrangendo uma área de **350,00 m<sup>2</sup>** (trezentos e cinquenta metros quadrados) e um perímetro de 90,00 m. Para quem de dentro do lote 17 olha para a RUA UNIVERSITÁRIA 2 inicia-se a descrição no vértice na coordenada X: 675.544,60 Y: 8.530.507,21, com uma distância de **10,00 m** de frente até o vértice de coordenada X: 675.536,59 Y: 8.530.513,20, confrontando com **RUA UNIVERSITÁRIA 2**, daí deflete à direita com uma distância de **35,00 m** do lado direito até o vértice de coordenada X: 675.557,57 Y: 8.530.541,22, confrontando com **Lote 18**, daí deflete à direita com uma distância de **10,00 m** ao fundo até o vértice de coordenada X: 675.565,58 Y: 8.530.535,22, confrontando com **Lote 08**, daí deflete à direita com uma distância de **35,00 m** do lado esquerdo até o vértice de coordenada X: 675.544,60 Y: 8.530.507,21, confrontando com **Lote 16**.

**Lote: 18, Área: 350,00 m<sup>2</sup>**, O **Lote urbano sob nº 18 da Quadra F**, do **Loteamento denominado “CIDADE UNIVERSITÁRIA 1”**, no município de Bom Jesus da Lapa - BA, comarca de Bom Jesus da Lapa - BA, na quadra formada pelas , **RUA UNIVERSITÁRIA 3, RUA UNIVERSITÁRIA 8, RUA UNIVERSITÁRIA 2 e RUA UNIVERSITÁRIA 1**, de formato irregular, abrangendo uma área de **350,00 m<sup>2</sup>** (trezentos e cinquenta metros quadrados) e um perímetro de 90,00 m. Para quem de dentro do lote 18 olha para a RUA UNIVERSITÁRIA 2 inicia-se a descrição no vértice na coordenada X: 675.536,59 Y: 8.530.513,20, com uma distância de **10,00 m** de frente até o vértice de coordenada X: 675.528,59 Y: 8.530.519,19, confrontando com **RUA UNIVERSITÁRIA 2**, daí deflete à direita com uma distância de **35,00 m** do





**PREFEITURA MUNICIPAL DE BOM JESUS DA LAPA – BA**  
Rua Mal. Floriano Peixoto, nº 208 – Centro -  
Bom Jesus da Lapa – BA, CEP: 47.600-000.  
**CNPJ: 14.105.183/0001-14**  
(77) 3481-3374



lado direito até o vértice de coordenada X: 675.549,57 Y: 8.530.547,21, confrontando com **Lote 19**, daí deflete à direita com uma distância de **10,00 m** ao fundo até o vértice de coordenada X: 675.557,57 Y: 8.530.541,22, confrontando com **Lote 07**, daí deflete à direita com uma distância de **35,00 m** do lado esquerdo até o vértice de coordenada X: 675.536,59 Y: 8.530.513,20, confrontando com **Lote 17**.

**Lote: 19, Área: 350,00 m<sup>2</sup>**, O **Lote urbano sob nº 19 da Quadra F**, do **Loteamento denominado “CIDADE UNIVERSITÁRIA 1”**, no município de Bom Jesus da Lapa - BA, comarca de Bom Jesus da Lapa - BA, na quadra formada pelas, **RUA UNIVERSITÁRIA 3, RUA UNIVERSITÁRIA 8, RUA UNIVERSITÁRIA 2 e RUA UNIVERSITÁRIA 1**, de formato irregular, abrangendo uma área de **350,00 m<sup>2</sup>** (trezentos e cinquenta metros quadrados) e um perímetro de 90,00 m. Para quem de dentro do lote 19 olha para a RUA UNIVERSITÁRIA 2 inicia-se a descrição no vértice na coordenada X: 675.528,59 Y: 8.530.519,19, com uma distância de **10,00 m** de frente até o vértice de coordenada X: 675.520,58 Y: 8.530.525,18, confrontando com **RUA UNIVERSITÁRIA 2**, daí deflete à direita com uma distância de **35,00 m** do lado direito até o vértice de coordenada X: 675.541,56 Y: 8.530.553,20, confrontando com **Lote 20**, daí deflete à direita com uma distância de **10,00 m** ao fundo até o vértice de coordenada X: 675.549,57 Y: 8.530.547,21, confrontando com **Lote 06**, daí deflete à direita com uma distância de **35,00 m** do lado esquerdo até o vértice de coordenada X: 675.528,59 Y: 8.530.519,19, confrontando com **Lote 18**.

**Lote: 20, Área: 350,00 m<sup>2</sup>**, O **Lote urbano sob nº 20 da Quadra F**, do **Loteamento denominado “CIDADE UNIVERSITÁRIA 1”**, no município de Bom Jesus da Lapa - BA, comarca de Bom Jesus da Lapa - BA, na quadra formada pelas, **RUA UNIVERSITÁRIA 3, RUA UNIVERSITÁRIA 8, RUA UNIVERSITÁRIA 2 e RUA UNIVERSITÁRIA 1**, de formato irregular, abrangendo uma área de **350,00 m<sup>2</sup>** (trezentos e cinquenta metros quadrados) e um perímetro de 90,00 m. Para quem de dentro do lote 20 olha para a RUA UNIVERSITÁRIA 2 inicia-se a descrição no vértice na coordenada X: 675.520,58 Y: 8.530.525,18, com uma distância de **10,00 m** de frente até o vértice de coordenada X: 675.512,57 Y: 8.530.531,18, confrontando com **RUA UNIVERSITÁRIA 2**, daí deflete à direita com uma distância de **35,00 m** do lado direito até o vértice de coordenada X: 675.533,55 Y: 8.530.559,19, confrontando com **Lote 21**, daí deflete à direita com uma distância de **10,00 m** ao fundo até o vértice de coordenada X: 675.541,56 Y: 8.530.553,20, confrontando com **Lote 05**, daí deflete à direita com uma distância de **35,00 m** do lado esquerdo até o vértice de coordenada X: 675.520,58 Y: 8.530.525,18, confrontando com **Lote 19**.

**Lote: 21, Área: 350,00 m<sup>2</sup>**, O **Lote urbano sob nº 21 da Quadra F**, do **Loteamento denominado “CIDADE UNIVERSITÁRIA 1”**, no município de Bom Jesus da Lapa - BA, comarca de Bom Jesus da Lapa - BA, na quadra formada pelas, **RUA UNIVERSITÁRIA 3, RUA UNIVERSITÁRIA 8, RUA UNIVERSITÁRIA 2 e RUA UNIVERSITÁRIA 1**, de formato irregular, abrangendo uma área de **350,00 m<sup>2</sup>** (trezentos e cinquenta metros quadrados) e um perímetro de 90,00 m. Para quem de dentro





**PREFEITURA MUNICIPAL DE BOM JESUS DA LAPA – BA**  
 Rua Mal. Floriano Peixoto, nº 208 – Centro -  
 Bom Jesus da Lapa – BA, CEP: 47.600-000.  
**CNPJ: 14.105.183/0001-14**  
 (77) 3481-3374



do lote 21 olha para a RUA UNIVERSITÁRIA 2 inicia-se a descrição no vértice na coordenada X: 675.512,57 Y: 8.530.531,18, com uma distância de **10,00 m** de frente até o vértice de coordenada X: 675.504,57 Y: 8.530.537,17, confrontando com **RUA UNIVERSITÁRIA 2**, daí deflete à direita com uma distância de **35,00 m** do lado direito até o vértice de coordenada X: 675.525,55 Y: 8.530.565,18, confrontando com **Lote 22**, daí deflete à direita com uma distância de **10,00 m** ao fundo até o vértice de coordenada X: 675.533,55 Y: 8.530.559,19, confrontando com **Lote 04**, daí deflete à direita com uma distância de **35,00 m** do lado esquerdo até o vértice de coordenada X: 675.512,57 Y: 8.530.531,18, confrontando com **Lote 20**.

**Lote: 22, Área: 350,00 m²**, O Lote urbano sob nº 22 da Quadra F, do Loteamento denominado “CIDADE UNIVERSITÁRIA 1”, no município de Bom Jesus da Lapa - BA, comarca de Bom Jesus da Lapa - BA, na quadra formada pelas , **RUA UNIVERSITÁRIA 3, RUA UNIVERSITÁRIA 8, RUA UNIVERSITÁRIA 2 e RUA UNIVERSITÁRIA 1**, de formato irregular, abrangendo uma área de **350,00 m²** (trezentos e cinquenta metros quadrados) e um perímetro de 90,00 m. Para quem de dentro do lote 22 olha para a RUA UNIVERSITÁRIA 2 inicia-se a descrição no vértice na coordenada X: 675.504,57 Y: 8.530.537,17, com uma distância de **10,00 m** de frente até o vértice de coordenada X: 675.496,56 Y: 8.530.543,16, confrontando com **RUA UNIVERSITÁRIA 2**, daí deflete à direita com uma distância de **35,00 m** do lado direito até o vértice de coordenada X: 675.517,54 Y: 8.530.571,17, confrontando com **Lote 23**, daí deflete à direita com uma distância de **10,00 m** ao fundo até o vértice de coordenada X: 675.525,55 Y: 8.530.565,18, confrontando com **Lote 03**, daí deflete à direita com uma distância de **35,00 m** do lado esquerdo até o vértice de coordenada X: 675.504,57 Y: 8.530.537,17, confrontando com **Lote 21**.

**Lote: 23, Área: 350,00 m²**, O Lote urbano sob nº 23 da Quadra F, do Loteamento denominado “CIDADE UNIVERSITÁRIA 1”, no município de Bom Jesus da Lapa - BA, comarca de Bom Jesus da Lapa - BA, na quadra formada pelas , **RUA UNIVERSITÁRIA 3, RUA UNIVERSITÁRIA 8, RUA UNIVERSITÁRIA 2 e RUA UNIVERSITÁRIA 1**, de formato irregular, abrangendo uma área de **350,00 m²** (trezentos e cinquenta metros quadrados) e um perímetro de 90,00 m. Para quem de dentro do lote 23 olha para a RUA UNIVERSITÁRIA 2 inicia-se a descrição no vértice na coordenada X: 675.496,56 Y: 8.530.543,16, com uma distância de **10,00 m** de frente até o vértice de coordenada X: 675.488,55 Y: 8.530.549,15, confrontando com **RUA UNIVERSITÁRIA 2**, daí deflete à direita com uma distância de **35,00 m** do lado direito até o vértice de coordenada X: 675.509,54 Y: 8.530.577,16, confrontando com **Lote 24**, daí deflete à direita com uma distância de **10,00 m** ao fundo até o vértice de coordenada X: 675.517,54 Y: 8.530.571,17, confrontando com **Lote 02**, daí deflete à direita com uma distância de **35,00 m** do lado esquerdo até o vértice de coordenada X: 675.496,56 Y: 8.530.543,16, confrontando com **Lote 22**.

**Lote: 24, Área: 350,00 m²**, O Lote urbano sob nº 24 da Quadra F, do Loteamento denominado “CIDADE UNIVERSITÁRIA 1”, no município de Bom Jesus da Lapa - BA,





**PREFEITURA MUNICIPAL DE BOM JESUS DA LAPA – BA**  
 Rua Mal. Floriano Peixoto, nº 208 – Centro -  
 Bom Jesus da Lapa – BA, CEP: 47.600-000.  
**CNPJ: 14.105.183/0001-14**  
 (77) 3481-3374



comarca de Bom Jesus da Lapa - BA, na quadra formada pelas , **RUA UNIVERSITÁRIA 3, RUA UNIVERSITÁRIA 8, RUA UNIVERSITÁRIA 2 e RUA UNIVERSITÁRIA 1**, de formato irregular, abrangendo uma área de **350,00 m<sup>2</sup>** (trezentos e cinquenta metros quadrados) e um perímetro de 90,00 m. Para quem de dentro do lote 24 olha para a RUA UNIVERSITÁRIA 2 inicia-se a descrição no vértice na coordenada X: 675.488,55 Y: 8.530.549,15, com uma distância de **10,00 m** de frente até o vértice de coordenada X: 675.480,55 Y: 8.530.555,14, confrontando com **RUA UNIVERSITÁRIA 2**, daí deflete à direita com uma distância de **35,00 m** do lado direito até o vértice de coordenada X: 675.501,53 Y: 8.530.583,16, confrontando com **RUA UNIVERSITÁRIA 1**, daí deflete à direita com uma distância de **10,00 m** ao fundo até o vértice de coordenada X: 675.509,54 Y: 8.530.577,16, confrontando com **Lote 01**, daí deflete à direita com uma distância de **35,00 m** do lado esquerdo até o vértice de coordenada X: 675.488,55 Y: 8.530.549,15, confrontando com **Lote 23**.

#### “QUADRA “G”

**Quadra: G, com 24 (vinte e quatro) lotes abaixo descritos perfazendo uma área total de 10.724,69 m<sup>2</sup>:**

**Lote: 01, Área: 300,00 m<sup>2</sup>**, O Lote urbano sob nº 01 da Quadra G, do Loteamento denominado “CIDADE UNIVERSITÁRIA 1”, no município de Bom Jesus da Lapa - BA, comarca de Bom Jesus da Lapa - BA, na quadra formada pelas , **RUA UNIVERSITÁRIA 2, Matrícula 15.756, FAIXA NÃO EDIFICANDI DA RODOVIA BR-430 e RUA UNIVERSITÁRIA 1**, de formato irregular, abrangendo uma área de **300,00 m<sup>2</sup>** (trezentos metros quadrados) e um perímetro de 80,00 m. Para quem de dentro do lote 01 olha para a RUA UNIVERSITÁRIA 2 inicia-se a descrição no vértice na coordenada X: 675.470,96 Y: 8.530.542,34, com uma distância de **10,00 m** de frente até o vértice de coordenada X: 675.478,96 Y: 8.530.536,34, confrontando com **RUA UNIVERSITÁRIA 2**, daí deflete à direita com uma distância de **30,00 m** do lado direito até o vértice de coordenada X: 675.460,98 Y: 8.530.512,33, confrontando com **Lote 02**, daí deflete à direita com uma distância de **10,00 m** ao fundo até o vértice de coordenada X: 675.452,97 Y: 8.530.518,32, confrontando com **Lote 24**, daí deflete à direita com uma distância de **30,00 m** do lado esquerdo até o vértice de coordenada X: 675.470,96 Y: 8.530.542,34, confrontando com **RUA UNIVERSITÁRIA 1**.

**Lote: 02, Área: 300,00 m<sup>2</sup>**, O Lote urbano sob nº 02 da Quadra G, do Loteamento denominado “CIDADE UNIVERSITÁRIA 1”, no município de Bom Jesus da Lapa - BA, comarca de Bom Jesus da Lapa - BA, na quadra formada pelas , **RUA UNIVERSITÁRIA 2, Matrícula 15.756, FAIXA NÃO EDIFICANDI DA RODOVIA BR-430 e RUA UNIVERSITÁRIA 1**, de formato irregular, abrangendo uma área de **300,00 m<sup>2</sup>** (trezentos metros quadrados) e um perímetro de 80,00 m. Para quem de dentro do lote 02 olha para a RUA UNIVERSITÁRIA 2 inicia-se a descrição no vértice na coordenada X: 675.478,96 Y: 8.530.536,34, com uma distância de **10,00 m** de







**PREFEITURA MUNICIPAL DE BOM JESUS DA LAPA – BA**  
Rua Mal. Floriano Peixoto, nº 208 – Centro -  
Bom Jesus da Lapa – BA, CEP: 47.600-000.  
**CNPJ: 14.105.183/0001-14**  
(77) 3481-3374



frente até o vértice de coordenada X: 675.486,97 Y: 8.530.530,35, confrontando com **RUA UNIVERSITÁRIA 2**, daí deflete à direita com uma distância de **30,00 m** do lado direito até o vértice de coordenada X: 675.468,98 Y: 8.530.506,34, confrontando com **Lote 03**, daí deflete à direita com uma distância de **10,00 m** ao fundo até o vértice de coordenada X: 675.460,98 Y: 8.530.512,33, confrontando com **Lote 23**, daí deflete à direita com uma distância de **30,00 m** do lado esquerdo até o vértice de coordenada X: 675.478,96 Y: 8.530.536,34, confrontando com **Lote 01**.

**Lote: 03, Área: 300,00 m<sup>2</sup>**, O Lote urbano sob nº 03 da Quadra G, do Loteamento denominado “CIDADE UNIVERSITÁRIA 1”, no município de Bom Jesus da Lapa - BA, comarca de Bom Jesus da Lapa - BA, na quadra formada pelas , **RUA UNIVERSITÁRIA 2, Matrícula 15.756, FAIXA NÃO EDIFICANDI DA RODOVIA BR-430 e RUA UNIVERSITÁRIA 1**, de formato irregular, abrangendo uma área de **300,00 m<sup>2</sup>** (trezentos metros quadrados) e um perímetro de 80,00 m. Para quem de dentro do lote 03 olha para a RUA UNIVERSITÁRIA 2 inicia-se a descrição no vértice na coordenada X: 675.486,97 Y: 8.530.530,35, com uma distância de **10,00 m** de frente até o vértice de coordenada X: 675.494,97 Y: 8.530.524,36, confrontando com **RUA UNIVERSITÁRIA 2**, daí deflete à direita com uma distância de **30,00 m** do lado direito até o vértice de coordenada X: 675.476,99 Y: 8.530.500,35, confrontando com **Lote 04**, daí deflete à direita com uma distância de **10,00 m** ao fundo até o vértice de coordenada X: 675.468,98 Y: 8.530.506,34, confrontando com **Lote 22**, daí deflete à direita com uma distância de **30,00 m** do lado esquerdo até o vértice de coordenada X: 675.486,97 Y: 8.530.530,35, confrontando com **Lote 02**.

**Lote: 04, Área: 300,00 m<sup>2</sup>**, O Lote urbano sob nº 04 da Quadra G, do Loteamento denominado “CIDADE UNIVERSITÁRIA 1”, no município de Bom Jesus da Lapa - BA, comarca de Bom Jesus da Lapa - BA, na quadra formada pelas , **RUA UNIVERSITÁRIA 2, Matrícula 15.756, FAIXA NÃO EDIFICANDI DA RODOVIA BR-430 e RUA UNIVERSITÁRIA 1**, de formato irregular, abrangendo uma área de **300,00 m<sup>2</sup>** (trezentos metros quadrados) e um perímetro de 80,00 m. Para quem de dentro do lote 04 olha para a RUA UNIVERSITÁRIA 2 inicia-se a descrição no vértice na coordenada X: 675.494,97 Y: 8.530.524,36, com uma distância de **10,00 m** de frente até o vértice de coordenada X: 675.502,98 Y: 8.530.518,37, confrontando com **RUA UNIVERSITÁRIA 2**, daí deflete à direita com uma distância de **30,00 m** do lado direito até o vértice de coordenada X: 675.485,00 Y: 8.530.494,36, confrontando com **Lote 05**, daí deflete à direita com uma distância de **10,00 m** ao fundo até o vértice de coordenada X: 675.476,99 Y: 8.530.500,35, confrontando com **Lote 21**, daí deflete à direita com uma distância de **30,00 m** do lado esquerdo até o vértice de coordenada X: 675.494,97 Y: 8.530.524,36, confrontando com **Lote 03**.

**Lote: 05, Área: 300,00 m<sup>2</sup>**, O Lote urbano sob nº 05 da Quadra G, do Loteamento denominado “CIDADE UNIVERSITÁRIA 1”, no município de Bom Jesus da Lapa - BA, comarca de Bom Jesus da Lapa - BA, na quadra formada pelas , **RUA UNIVERSITÁRIA 2, Matrícula 15.756, FAIXA NÃO EDIFICANDI DA RODOVIA BR-430 e**





**PREFEITURA MUNICIPAL DE BOM JESUS DA LAPA – BA**  
 Rua Mal. Floriano Peixoto, nº 208 – Centro -  
 Bom Jesus da Lapa – BA, CEP: 47.600-000.  
**CNPJ: 14.105.183/0001-14**  
 (77) 3481-3374



**RUA UNIVERSITÁRIA 1**, de formato irregular, abrangendo uma área de **300,00 m<sup>2</sup>** (trezentos metros quadrados) e um perímetro de 80,00 m. Para quem de dentro do lote 05 olha para a RUA UNIVERSITÁRIA 2 inicia-se a descrição no vértice na coordenada X: 675.502,98 Y: 8.530.518,37, com uma distância de **10,00 m** de frente até o vértice de coordenada X: 675.510,99 Y: 8.530.512,38, confrontando com **RUA UNIVERSITÁRIA 2**, daí deflete à direita com uma distância de **30,00 m** do lado direito até o vértice de coordenada X: 675.493,00 Y: 8.530.488,37, confrontando com **Lote 06**, daí deflete à direita com uma distância de **10,00 m** ao fundo até o vértice de coordenada X: 675.485,00 Y: 8.530.494,36, confrontando com **Lote 20**, daí deflete à direita com uma distância de **30,00 m** do lado esquerdo até o vértice de coordenada X: 675.502,98 Y: 8.530.518,37, confrontando com **Lote 04**.

**Lote: 06, Área: 317,92 m<sup>2</sup>**, O Lote urbano sob nº 06 da Quadra G, do Loteamento denominado “CIDADE UNIVERSITÁRIA 1”, no município de Bom Jesus da Lapa - BA, comarca de Bom Jesus da Lapa - BA, na quadra formada pelas , **RUA UNIVERSITÁRIA 2, Matrícula 15.756, FAIXA NÃO EDIFICANDI DA RODOVIA BR-430 e RUA UNIVERSITÁRIA 1**, de formato irregular, abrangendo uma área de **317,92 m<sup>2</sup>** (trezentos e dezessete metros quadrados e noventa e dois decímetros quadrados) e um perímetro de 81,20 m. Para quem de dentro do lote 06 olha para a RUA UNIVERSITÁRIA 2 inicia-se a descrição no vértice na coordenada X: 675.510,99 Y: 8.530.512,38, com uma distância de **10,60 m** de frente até o vértice de coordenada X: 675.519,47 Y: 8.530.506,03, confrontando com **RUA UNIVERSITÁRIA 2**, daí deflete à direita com uma distância de **30,00 m** do lado direito até o vértice de coordenada X: 675.501,49 Y: 8.530.482,02, confrontando com **Lote 07**, daí deflete à direita com uma distância de **10,60 m** ao fundo até o vértice de coordenada X: 675.493,00 Y: 8.530.488,37, confrontando com **Lote 19**, daí deflete à direita com uma distância de **30,00 m** do lado esquerdo até o vértice de coordenada X: 675.510,99 Y: 8.530.512,38, confrontando com **Lote 05**.

**Lote: 07, Área: 466,90 m<sup>2</sup>**, O Lote urbano sob nº 07 da Quadra G, do Loteamento denominado “CIDADE UNIVERSITÁRIA 1”, no município de Bom Jesus da Lapa - BA, comarca de Bom Jesus da Lapa - BA, na quadra formada pelas , **RUA UNIVERSITÁRIA 2, Matrícula 15.756, FAIXA NÃO EDIFICANDI DA RODOVIA BR-430 e RUA UNIVERSITÁRIA 1**, de formato irregular, abrangendo uma área de **466,90 m<sup>2</sup>** (quatrocentos e sessenta e seis metros quadrados e noventa decímetros quadrados) e um perímetro de 113,38 m. Para quem de dentro do lote 07 olha para a RUA UNIVERSITÁRIA 2 inicia-se a descrição no vértice na coordenada X: 675.519,47 Y: 8.530.506,03, com uma distância de **10,00 m** de frente até o vértice de coordenada X: 675.527,48 Y: 8.530.500,04, confrontando com **RUA UNIVERSITÁRIA 2**, daí deflete à direita com uma distância de **46,70 m** do lado direito até o vértice de coordenada X: 675.499,48 Y: 8.530.462,66, confrontando com **Lote 08**, daí deflete à direita com uma distância de **10,00 m** ao fundo até o vértice de coordenada X: 675.491,49 Y: 8.530.468,67, confrontando com **Lote 18**, daí deflete à direita com uma distância de **16,68 m** do lado esquerdo até o vértice de coordenada X: 675.501,49 Y: 8.530.482,02, confrontando com **Lote 19**,





PREFEITURA MUNICIPAL DE BOM JESUS DA LAPA – BA  
Rua Mal. Floriano Peixoto, nº 208 – Centro -  
Bom Jesus da Lapa – BA, CEP: 47.600-000.  
CNPJ: 14.105.183/0001-14  
(77) 3481-3374



daí deflete à direita com uma distância de **30,00 m** do lado esquerdo até o vértice de coordenada X: 675.519,47 Y: 8.530.506,03, confrontando com **Lote 06**.

**Lote: 08, Área: 467,16 m<sup>2</sup>**, O **Lote urbano sob nº 08 da Quadra G**, do **Loteamento denominado “CIDADE UNIVERSITÁRIA 1”**, no município de Bom Jesus da Lapa - BA, comarca de Bom Jesus da Lapa - BA, na quadra formada pelas , **RUA UNIVERSITÁRIA 2, Matrícula 15.756, FAIXA NÃO EDIFICANDI DA RODOVIA BR-430 e RUA UNIVERSITÁRIA 1**, de formato irregular, abrangendo uma área de **467,16 m<sup>2</sup>** (quatrocentos e sessenta e sete metros quadrados e dezesseis décimos quadrados) e um perímetro de 113,43 m. Para quem de dentro do lote 08 olha para a RUA UNIVERSITÁRIA 2 inicia-se a descrição no vértice na coordenada X: 675.527,48 Y: 8.530.500,04, com uma distância de **10,00 m** de frente até o vértice de coordenada X: 675.535,49 Y: 8.530.494,05, confrontando com **RUA UNIVERSITÁRIA 2**, daí deflete à direita com uma distância de **46,73 m** do lado direito até o vértice de coordenada X: 675.507,47 Y: 8.530.456,65, confrontando com **Lote 09**, daí deflete à direita com uma distância de **10,00 m** ao fundo até o vértice de coordenada X: 675.499,48 Y: 8.530.462,66, confrontando com **Lote 18**, daí deflete à direita com uma distância de **46,70 m** do lado esquerdo até o vértice de coordenada X: 675.527,48 Y: 8.530.500,04, confrontando com **Lote 07**.

**Lote: 09, Área: 470,45 m<sup>2</sup>**, O **Lote urbano sob nº 09 da Quadra G**, do **Loteamento denominado “CIDADE UNIVERSITÁRIA 1”**, no município de Bom Jesus da Lapa - BA, comarca de Bom Jesus da Lapa - BA, na quadra formada pelas , **RUA UNIVERSITÁRIA 2, Matrícula 15.756, FAIXA NÃO EDIFICANDI DA RODOVIA BR-430 e RUA UNIVERSITÁRIA 1**, de formato irregular, abrangendo uma área de **470,45 m<sup>2</sup>** (quatrocentos e setenta metros quadrados e quarenta e cinco décimos quadrados) e um perímetro de 113,62 m. Para quem de dentro do lote 09 olha para a RUA UNIVERSITÁRIA 2 inicia-se a descrição no vértice na coordenada X: 675.535,49 Y: 8.530.494,05, com uma distância de **10,07 m** de frente até o vértice de coordenada X: 675.543,54 Y: 8.530.488,02, confrontando com **RUA UNIVERSITÁRIA 2**, daí deflete à direita com uma distância de **30,00 m** do lado direito até o vértice de coordenada X: 675.525,56 Y: 8.530.464,00, confrontando com **Lote 10**, daí deflete à direita com uma distância de **16,75 m** do lado direito até o vértice de coordenada X: 675.515,52 Y: 8.530.450,59, confrontando com **Lote 17**, daí deflete à direita com uma distância de **10,07 m** ao fundo até o vértice de coordenada X: 675.507,47 Y: 8.530.456,65, confrontando com **Lote 18**, daí deflete à direita com uma distância de **46,73 m** do lado esquerdo até o vértice de coordenada X: 675.535,49 Y: 8.530.494,05, confrontando com **Lote 08**.

**Lote: 10, Área: 330,00 m<sup>2</sup>**, O **Lote urbano sob nº 10 da Quadra G**, do **Loteamento denominado “CIDADE UNIVERSITÁRIA 1”**, no município de Bom Jesus da Lapa - BA, comarca de Bom Jesus da Lapa - BA, na quadra formada pelas , **RUA UNIVERSITÁRIA 2, Matrícula 15.756, FAIXA NÃO EDIFICANDI DA RODOVIA BR-430 e RUA UNIVERSITÁRIA 1**, de formato irregular, abrangendo uma área de **330,00 m<sup>2</sup>** (trezentos e trinta metros quadrados) e um perímetro de 82,00 m. Para quem de dentro do lote 10 olha para a RUA UNIVERSITÁRIA 2 inicia-se a descrição no vértice na coordenada X: 675.543,54 Y: 8.530.488,02, com uma distância de **11,00 m** de





**PREFEITURA MUNICIPAL DE BOM JESUS DA LAPA – BA**  
Rua Mal. Floriano Peixoto, nº 208 – Centro -  
Bom Jesus da Lapa – BA, CEP: 47.600-000.  
**CNPJ: 14.105.183/0001-14**  
(77) 3481-3374



frente até o vértice de coordenada X: 675.552,35 Y: 8.530.481,43, confrontando com **RUA UNIVERSITÁRIA 2**, daí deflete à direita com uma distância de **30,00 m** do lado direito até o vértice de coordenada X: 675.534,37 Y: 8.530.457,41, confrontando com **Lote 11**, daí deflete à direita com uma distância de **11,00 m** ao fundo até o vértice de coordenada X: 675.525,56 Y: 8.530.464,00, confrontando com **Lote 17**, daí deflete à direita com uma distância de **30,00 m** do lado esquerdo até o vértice de coordenada X: 675.543,54 Y: 8.530.488,02, confrontando com **Lote 09**.

**Lote: 11, Área: 330,00 m<sup>2</sup>**, O Lote urbano sob nº 11 da Quadra G, do Loteamento denominado “CIDADE UNIVERSITÁRIA 1”, no município de Bom Jesus da Lapa - BA, comarca de Bom Jesus da Lapa - BA, na quadra formada pelas , **RUA UNIVERSITÁRIA 2, Matrícula 15.756, FAIXA NÃO EDIFICANDI DA RODOVIA BR-430 e RUA UNIVERSITÁRIA 1**, de formato irregular, abrangendo uma área de **330,00 m<sup>2</sup>** (trezentos e trinta metros quadrados) e um perímetro de 82,00 m. Para quem de dentro do lote 11 olha para a RUA UNIVERSITÁRIA 2 inicia-se a descrição no vértice na coordenada X: 675.552,35 Y: 8.530.481,43, com uma distância de **11,00 m** de frente até o vértice de coordenada X: 675.561,16 Y: 8.530.474,83, confrontando com **RUA UNIVERSITÁRIA 2**, daí deflete à direita com uma distância de **30,00 m** do lado direito até o vértice de coordenada X: 675.543,17 Y: 8.530.450,82, confrontando com **Lote 12**, daí deflete à direita com uma distância de **11,00 m** ao fundo até o vértice de coordenada X: 675.534,37 Y: 8.530.457,41, confrontando com **Lote 16**, daí deflete à direita com uma distância de **30,00 m** do lado esquerdo até o vértice de coordenada X: 675.552,35 Y: 8.530.481,43, confrontando com **Lote 10**.

**Lote: 12, Área: 330,00 m<sup>2</sup>**, O Lote urbano sob nº 12 da Quadra G, do Loteamento denominado “CIDADE UNIVERSITÁRIA 1”, no município de Bom Jesus da Lapa - BA, comarca de Bom Jesus da Lapa - BA, na quadra formada pelas , **RUA UNIVERSITÁRIA 2, Matrícula 15.756, FAIXA NÃO EDIFICANDI DA RODOVIA BR-430 e RUA UNIVERSITÁRIA 1**, de formato irregular, abrangendo uma área de **330,00 m<sup>2</sup>** (trezentos e trinta metros quadrados) e um perímetro de 82,00 m. Para quem de dentro do lote 12 olha para a RUA UNIVERSITÁRIA 2 inicia-se a descrição no vértice na coordenada X: 675.561,16 Y: 8.530.474,83, com uma distância de **11,00 m** de frente até o vértice de coordenada X: 675.569,97 Y: 8.530.468,24, confrontando com **RUA UNIVERSITÁRIA 2**, daí deflete à direita com uma distância de **30,00 m** do lado direito até o vértice de coordenada X: 675.551,98 Y: 8.530.444,23, confrontando com **Lote 13**, daí deflete à direita com uma distância de **11,00 m** ao fundo até o vértice de coordenada X: 675.543,17 Y: 8.530.450,82, confrontando com **Lote 15**, daí deflete à direita com uma distância de **30,00 m** do lado esquerdo até o vértice de coordenada X: 675.561,16 Y: 8.530.474,83, confrontando com **Lote 11**.

**Lote: 13, Área: 312,22 m<sup>2</sup>**, O Lote urbano sob nº 13 da Quadra G, do Loteamento denominado “CIDADE UNIVERSITÁRIA 1”, no município de Bom Jesus da Lapa - BA, comarca de Bom Jesus da Lapa - BA, na quadra formada pelas , **RUA UNIVERSITÁRIA 2, Matrícula 15.756, FAIXA NÃO EDIFICANDI DA RODOVIA BR-430 e**







**PREFEITURA MUNICIPAL DE BOM JESUS DA LAPA – BA**  
Rua Mal. Floriano Peixoto, nº 208 – Centro -  
Bom Jesus da Lapa – BA, CEP: 47.600-000.  
**CNPJ: 14.105.183/0001-14**  
(77) 3481-3374



**RUA UNIVERSITÁRIA 1**, de formato irregular, abrangendo uma área de **312,22 m<sup>2</sup>** (trezentos e doze metros quadrados e vinte e dois decímetros quadrados) e um perímetro de 80,81 m. Para quem de dentro do lote 13 olha para a RUA UNIVERSITÁRIA 2 inicia-se a descrição no vértice na coordenada X: 675.569,97 Y: 8.530.468,24, com uma distância de **10,41 m** de frente até o vértice de coordenada X: 675.578,30 Y: 8.530.462,00, confrontando com **RUA UNIVERSITÁRIA 2**, daí deflete à direita com uma distância de **30,00 m** do lado direito até o vértice de coordenada X: 675.560,31 Y: 8.530.438,00, confrontando com **Matricula 15.756**, daí deflete à direita com uma distância de **10,40 m** ao fundo até o vértice de coordenada X: 675.551,98 Y: 8.530.444,23, confrontando com **Lote 14**, daí deflete à direita com uma distância de **30,00 m** do lado esquerdo até o vértice de coordenada X: 675.569,97 Y: 8.530.468,24, confrontando com **Lote 12**.

**Lote: 14, Área: 519,48 m<sup>2</sup>**, O Lote urbano sob nº 14 da Quadra G, do Loteamento denominado “CIDADE UNIVERSITÁRIA 1”, no município de Bom Jesus da Lapa - BA, comarca de Bom Jesus da Lapa - BA, na quadra formada pelas , **RUA UNIVERSITÁRIA 2, Matricula 15.756, FAIXA NÃO EDIFICANDI DA RODOVIA BR-430 e RUA UNIVERSITÁRIA 1**, de formato irregular, abrangendo uma área de **519,48 m<sup>2</sup>** (quinhentos e dezenove metros quadrados e quarenta e oito decímetros quadrados) e um perímetro de 120,78 m. Para quem de dentro do lote 14 olha para a FAIXA NÃO EDIFICANDI DA RODOVIA BR-430 inicia-se a descrição no vértice na coordenada X: 675.530,32 Y: 8.530.397,99, com uma distância de **10,38 m** de frente até o vértice de coordenada X: 675.522,01 Y: 8.530.404,21, confrontando com **FAIXA NÃO EDIFICANDI DA RODOVIA BR-430**, daí deflete à direita com uma distância de **50,00 m** do lado direito até o vértice de coordenada X: 675.551,98 Y: 8.530.444,23, confrontando com **Lote 15**, daí deflete à direita com uma distância de **10,40 m** ao fundo até o vértice de coordenada X: 675.560,31 Y: 8.530.438,00, confrontando com **Lote 13**, daí deflete à direita com uma distância de **50,00 m** do lado esquerdo até o vértice de coordenada X: 675.530,32 Y: 8.530.397,99, confrontando com **Matricula 15.756**.

**Lote: 15, Área: 550,00 m<sup>2</sup>**, O Lote urbano sob nº 15 da Quadra G, do Loteamento denominado “CIDADE UNIVERSITÁRIA 1”, no município de Bom Jesus da Lapa - BA, comarca de Bom Jesus da Lapa - BA, na quadra formada pelas , **RUA UNIVERSITÁRIA 2, Matricula 15.756, FAIXA NÃO EDIFICANDI DA RODOVIA BR-430 e RUA UNIVERSITÁRIA 1**, de formato irregular, abrangendo uma área de **550,00 m<sup>2</sup>** (quinhentos e cinquenta metros quadrados) e um perímetro de 122,00 m. Para quem de dentro do lote 15 olha para a FAIXA NÃO EDIFICANDI DA RODOVIA BR-430 inicia-se a descrição no vértice na coordenada X: 675.522,01 Y: 8.530.404,21, com uma distância de **11,00 m** de frente até o vértice de coordenada X: 675.513,20 Y: 8.530.410,80, confrontando com **FAIXA NÃO EDIFICANDI DA RODOVIA BR-430**, daí deflete à direita com uma distância de **50,00 m** do lado direito até o vértice de coordenada X: 675.543,17 Y: 8.530.450,82, confrontando com **Lote 16**, daí deflete à direita com uma distância de **11,00 m** ao fundo até o vértice de coordenada X: 675.551,98 Y: 8.530.444,23, confrontando com **Lote 12**, daí deflete à direita com uma distância de **50,00 m** do lado esquerdo até o vértice de coordenada X: 675.522,01 Y: 8.530.404,21, confrontando com **Lote 14**.





PREFEITURA MUNICIPAL DE BOM JESUS DA LAPA – BA  
Rua Mal. Floriano Peixoto, nº 208 – Centro -  
Bom Jesus da Lapa – BA, CEP: 47.600-000.  
CNPJ: 14.105.183/0001-14  
(77) 3481-3374



**Lote: 16, Área: 550,00 m<sup>2</sup>, O Lote urbano sob nº 16 da Quadra G, do Loteamento denominado “CIDADE UNIVERSITÁRIA 1”, no município de Bom Jesus da Lapa - BA, comarca de Bom Jesus da Lapa - BA, na quadra formada pelas , RUA UNIVERSITÁRIA 2, Matrícula 15.756, FAIXA NÃO EDIFICANDI DA RODOVIA BR-430 e RUA UNIVERSITÁRIA 1, de formato irregular, abrangendo uma área de 550,00 m<sup>2</sup> (quinhentos e cinquenta metros quadrados) e um perímetro de 122,00 m. Para quem de dentro do lote 16 olha para a FAIXA NÃO EDIFICANDI DA RODOVIA BR-430 inicia-se a descrição no vértice na coordenada X: 675.513,20 Y: 8.530.410,80, com uma distância de 11,00 m de frente até o vértice de coordenada X: 675.504,39 Y: 8.530.417,39, confrontando com FAIXA NÃO EDIFICANDI DA RODOVIA BR-430, daí deflete à direita com uma distância de 50,00 m do lado direito até o vértice de coordenada X: 675.534,37 Y: 8.530.457,41, confrontando com Lote 17, daí deflete à direita com uma distância de 11,00 m ao fundo até o vértice de coordenada X: 675.543,17 Y: 8.530.450,82, confrontando com Lote 11, daí deflete à direita com uma distância de 50,00 m do lado esquerdo até o vértice de coordenada X: 675.513,20 Y: 8.530.410,80, confrontando com Lote 15.**

**Lote: 17, Área: 543,94 m<sup>2</sup>, O Lote urbano sob nº 17 da Quadra G, do Loteamento denominado “CIDADE UNIVERSITÁRIA 1”, no município de Bom Jesus da Lapa - BA, comarca de Bom Jesus da Lapa - BA, na quadra formada pelas , RUA UNIVERSITÁRIA 2, Matrícula 15.756, FAIXA NÃO EDIFICANDI DA RODOVIA BR-430 e RUA UNIVERSITÁRIA 1, de formato irregular, abrangendo uma área de 543,94 m<sup>2</sup> (quinhentos e quarenta e três metros quadrados e noventa e quatro décimos quadrados) e um perímetro de 121,64 m. Para quem de dentro do lote 17 olha para a FAIXA NÃO EDIFICANDI DA RODOVIA BR-430 inicia-se a descrição no vértice na coordenada X: 675.504,39 Y: 8.530.417,39, com uma distância de 10,64 m de frente até o vértice de coordenada X: 675.495,88 Y: 8.530.423,77, confrontando com FAIXA NÃO EDIFICANDI DA RODOVIA BR-430, daí deflete à direita com uma distância de 33,25 m do lado direito até o vértice de coordenada X: 675.515,52 Y: 8.530.450,59, confrontando com Lote 18, daí deflete à direita com uma distância de 16,75 m do lado direito até o vértice de coordenada X: 675.525,56 Y: 8.530.464,00, confrontando com Lote 09, daí deflete à direita com uma distância de 11,00 m ao fundo até o vértice de coordenada X: 675.534,37 Y: 8.530.457,41, confrontando com Lote 10, daí deflete à direita com uma distância de 50,00 m do lado esquerdo até o vértice de coordenada X: 675.504,39 Y: 8.530.417,39, confrontando com Lote 16.**

**Lote: 18, Área: 1.000,05 m<sup>2</sup>, O Lote urbano sob nº 18 da Quadra G, do Loteamento denominado “CIDADE UNIVERSITÁRIA 1”, no município de Bom Jesus da Lapa - BA, comarca de Bom Jesus da Lapa - BA, na quadra formada pelas , RUA UNIVERSITÁRIA 2, Matrícula 15.756, FAIXA NÃO EDIFICANDI DA RODOVIA BR-430 e RUA UNIVERSITÁRIA 1, de formato irregular, abrangendo uma área de 1.000,05 m<sup>2</sup> (um mil metros quadrados e cinco décimos quadrados) e um perímetro de 126,67 m. Para quem de dentro do lote 18 olha para a FAIXA NÃO EDIFICANDI DA RODOVIA BR-430 inicia-se a descrição no vértice na coordenada X: 675.495,88 Y: 8.530.423,77, com uma distância de 30,03 m de frente até o vértice de coordenada X: 675.471,84 Y: 8.530.441,76, confrontando com FAIXA NÃO**





**PREFEITURA MUNICIPAL DE BOM JESUS DA LAPA – BA**  
Rua Mal. Floriano Peixoto, nº 208 – Centro -  
Bom Jesus da Lapa – BA, CEP: 47.600-000.  
**CNPJ: 14.105.183/0001-14**  
(77) 3481-3374



**EDIFICANDI DA RODOVIA BR-430**, daí deflete à direita com uma distância de **33,32 m** do lado direito até o vértice de coordenada X: 675.491,49 Y: 8.530.468,67, confrontando com **Lote 19**, daí deflete à direita com uma distância de **10,00 m** ao fundo até o vértice de coordenada X: 675.499,48 Y: 8.530.462,66, confrontando com **Lote 07**, daí deflete à direita com uma distância de **10,00 m** ao fundo até o vértice de coordenada X: 675.507,47 Y: 8.530.456,65, confrontando com **Lote 08**, daí deflete à esquerda com uma distância de **10,07 m** ao fundo até o vértice de coordenada X: 675.515,52 Y: 8.530.450,59, confrontando com **Lote 09**, daí deflete à direita com uma distância de **33,25 m** do lado esquerdo até o vértice de coordenada X: 675.495,88 Y: 8.530.423,77, confrontando com **Lote 17**.

**Lote: 19, Área: 536,57 m<sup>2</sup>**, O **Lote urbano sob nº 19 da Quadra G**, do **Loteamento denominado “CIDADE UNIVERSITÁRIA 1”**, no município de Bom Jesus da Lapa - BA, comarca de Bom Jesus da Lapa - BA, na quadra formada pelas, **RUA UNIVERSITÁRIA 2, Matrícula 15.756, FAIXA NÃO EDIFICANDI DA RODOVIA BR-430 e RUA UNIVERSITÁRIA 1**, de formato irregular, abrangendo uma área de **536,57 m<sup>2</sup>** (quinhentos e trinta e seis metros quadrados e cinquenta e sete décimos quadrados) e um perímetro de 121,60 m. Para quem de dentro do lote 19 olha para a FAIXA NÃO EDIFICANDI DA RODOVIA BR-430 inicia-se a descrição no vértice na coordenada X: 675.471,84 Y: 8.530.441,76, com uma distância de **11,00 m** de frente até o vértice de coordenada X: 675.463,03 Y: 8.530.448,35, confrontando com **FAIXA NÃO EDIFICANDI DA RODOVIA BR-430**, daí deflete à direita com uma distância de **50,00 m** do lado direito até o vértice de coordenada X: 675.493,00 Y: 8.530.488,37, confrontando com **Lote 20**, daí deflete à direita com uma distância de **10,60 m** ao fundo até o vértice de coordenada X: 675.501,49 Y: 8.530.482,02, confrontando com **Lote 06**, daí deflete à direita com uma distância de **16,68 m** do lado esquerdo até o vértice de coordenada X: 675.491,49 Y: 8.530.468,67, confrontando com **Lote 07**, daí deflete à esquerda com uma distância de **33,32 m** do lado esquerdo até o vértice de coordenada X: 675.471,84 Y: 8.530.441,76, confrontando com **Lote 18**.

**Lote: 20, Área: 500,00 m<sup>2</sup>**, O **Lote urbano sob nº 20 da Quadra G**, do **Loteamento denominado “CIDADE UNIVERSITÁRIA 1”**, no município de Bom Jesus da Lapa - BA, comarca de Bom Jesus da Lapa - BA, na quadra formada pelas, **RUA UNIVERSITÁRIA 2, Matrícula 15.756, FAIXA NÃO EDIFICANDI DA RODOVIA BR-430 e RUA UNIVERSITÁRIA 1**, de formato irregular, abrangendo uma área de **500,00 m<sup>2</sup>** (quinhentos metros quadrados) e um perímetro de 120,00 m. Para quem de dentro do lote 20 olha para a FAIXA NÃO EDIFICANDI DA RODOVIA BR-430 inicia-se a descrição no vértice na coordenada X: 675.463,03 Y: 8.530.448,35, com uma distância de **10,00 m** de frente até o vértice de coordenada X: 675.455,02 Y: 8.530.454,34, confrontando com **FAIXA NÃO EDIFICANDI DA RODOVIA BR-430**, daí deflete à direita com uma distância de **50,00 m** do lado direito até o vértice de coordenada X: 675.485,00 Y: 8.530.494,36, confrontando com **Lote 21**, daí deflete à direita com uma distância de **10,00 m** ao fundo até o vértice de coordenada X: 675.493,00 Y: 8.530.488,37, confrontando com **Lote 05**, daí deflete à direita com uma distância de **50,00 m** do lado esquerdo até o vértice de coordenada X: 675.463,03 Y: 8.530.448,35, confrontando com **Lote 19**.





PREFEITURA MUNICIPAL DE BOM JESUS DA LAPA – BA  
Rua Mal. Floriano Peixoto, nº 208 – Centro -  
Bom Jesus da Lapa – BA, CEP: 47.600-000.  
CNPJ: 14.105.183/0001-14  
(77) 3481-3374



**Lote: 21, Área: 500,00 m<sup>2</sup>, O Lote urbano sob nº 21 da Quadra G, do Loteamento denominado “CIDADE UNIVERSITÁRIA 1”, no município de Bom Jesus da Lapa - BA, comarca de Bom Jesus da Lapa - BA, na quadra formada pelas , RUA UNIVERSITÁRIA 2, Matrícula 15.756, FAIXA NÃO EDIFICANDI DA RODOVIA BR-430 e RUA UNIVERSITÁRIA 1, de formato irregular, abrangendo uma área de 500,00 m<sup>2</sup> (quinhentos metros quadrados) e um perímetro de 120,00 m. Para quem de dentro do lote 21 olha para a FAIXA NÃO EDIFICANDI DA RODOVIA BR-430 inicia-se a descrição no vértice na coordenada X: 675.455,02 Y: 8.530.454,34, com uma distância de 10,00 m de frente até o vértice de coordenada X: 675.447,02 Y: 8.530.460,33, confrontando com FAIXA NÃO EDIFICANDI DA RODOVIA BR-430, daí deflete à direita com uma distância de 50,00 m do lado direito até o vértice de coordenada X: 675.476,99 Y: 8.530.500,35, confrontando com Lote 22, daí deflete à direita com uma distância de 10,00 m ao fundo até o vértice de coordenada X: 675.485,00 Y: 8.530.494,36, confrontando com Lote 04, daí deflete à direita com uma distância de 50,00 m do lado esquerdo até o vértice de coordenada X: 675.455,02 Y: 8.530.454,34, confrontando com Lote 20.**

**Lote: 22, Área: 500,00 m<sup>2</sup>, O Lote urbano sob nº 22 da Quadra G, do Loteamento denominado “CIDADE UNIVERSITÁRIA 1”, no município de Bom Jesus da Lapa - BA, comarca de Bom Jesus da Lapa - BA, na quadra formada pelas , RUA UNIVERSITÁRIA 2, Matrícula 15.756, FAIXA NÃO EDIFICANDI DA RODOVIA BR-430 e RUA UNIVERSITÁRIA 1, de formato irregular, abrangendo uma área de 500,00 m<sup>2</sup> (quinhentos metros quadrados) e um perímetro de 120,00 m. Para quem de dentro do lote 22 olha para a FAIXA NÃO EDIFICANDI DA RODOVIA BR-430 inicia-se a descrição no vértice na coordenada X: 675.447,02 Y: 8.530.460,33, com uma distância de 10,00 m de frente até o vértice de coordenada X: 675.439,01 Y: 8.530.466,32, confrontando com FAIXA NÃO EDIFICANDI DA RODOVIA BR-430, daí deflete à direita com uma distância de 50,00 m do lado direito até o vértice de coordenada X: 675.468,98 Y: 8.530.506,34, confrontando com Lote 23, daí deflete à direita com uma distância de 10,00 m ao fundo até o vértice de coordenada X: 675.476,99 Y: 8.530.500,35, confrontando com Lote 03, daí deflete à direita com uma distância de 50,00 m do lado esquerdo até o vértice de coordenada X: 675.447,02 Y: 8.530.460,33, confrontando com Lote 21.**

**Lote: 23, Área: 500,00 m<sup>2</sup>, O Lote urbano sob nº 23 da Quadra G, do Loteamento denominado “CIDADE UNIVERSITÁRIA 1”, no município de Bom Jesus da Lapa - BA, comarca de Bom Jesus da Lapa - BA, na quadra formada pelas , RUA UNIVERSITÁRIA 2, Matrícula 15.756, FAIXA NÃO EDIFICANDI DA RODOVIA BR-430 e RUA UNIVERSITÁRIA 1, de formato irregular, abrangendo uma área de 500,00 m<sup>2</sup> (quinhentos metros quadrados) e um perímetro de 120,00 m. Para quem de dentro do lote 23 olha para a FAIXA NÃO EDIFICANDI DA RODOVIA BR-430 inicia-se a descrição no vértice na coordenada X: 675.439,01 Y: 8.530.466,32, com uma distância de 10,00 m de frente até o vértice de coordenada X: 675.431,00 Y: 8.530.472,31, confrontando com FAIXA NÃO EDIFICANDI DA RODOVIA BR-430, daí deflete à direita com uma distância de 50,00 m do lado direito até o vértice de coordenada X: 675.460,98 Y: 8.530.512,33, confrontando com Lote 24, daí deflete à direita com uma distância de 10,00 m ao fundo até o vértice de coordenada**







**PREFEITURA MUNICIPAL DE BOM JESUS DA LAPA – BA**  
Rua Mal. Floriano Peixoto, nº 208 – Centro -  
Bom Jesus da Lapa – BA, CEP: 47.600-000.  
**CNPJ: 14.105.183/0001-14**  
(77) 3481-3374



X: 675.468,98 Y: 8.530.506,34, confrontando com **Lote 02**, daí deflete à direita com uma distância de **50,00 m** do lado esquerdo até o vértice de coordenada X: 675.439,01 Y: 8.530.466,32, confrontando com **Lote 22**.

**Lote: 24, Área: 500,00 m<sup>2</sup>**, O **Lote urbano sob nº 24 da Quadra G**, do **Loteamento denominado “CIDADE UNIVERSITÁRIA 1”**, no município de Bom Jesus da Lapa - BA, comarca de Bom Jesus da Lapa - BA, na quadra formada pelas, **RUA UNIVERSITÁRIA 2, Matrícula 15.756, FAIXA NÃO EDIFICANDI DA RODOVIA BR-430 e RUA UNIVERSITÁRIA 1**, de formato irregular, abrangendo uma área de **500,00 m<sup>2</sup>** (quinhentos metros quadrados) e um perímetro de 120,00 m. Para quem de dentro do lote 24 olha para a FAIXA NÃO EDIFICANDI DA RODOVIA BR-430 inicia-se a descrição no vértice na coordenada X: 675.431,00 Y: 8.530.472,31, com uma distância de **10,00 m** de frente até o vértice de coordenada X: 675.423,00 Y: 8.530.478,30, confrontando com **FAIXA NÃO EDIFICANDI DA RODOVIA BR-430**, daí deflete à direita com uma distância de **50,00 m** do lado direito até o vértice de coordenada X: 675.452,97 Y: 8.530.518,32, confrontando com **RUA UNIVERSITÁRIA 1**, daí deflete à direita com uma distância de **10,00 m** ao fundo até o vértice de coordenada X: 675.460,98 Y: 8.530.512,33, confrontando com **Lote 01**, daí deflete à direita com uma distância de **50,00 m** do lado esquerdo até o vértice de coordenada X: 675.431,00 Y: 8.530.472,31, confrontando com **Lote 23**.

**Art. 5.º** - Quando do registro imobiliário do loteamento as áreas de lazer, verde, institucionais e sistema viário passarão para o domínio do Município, através dos respectivos registros imobiliários a serem efetivados.

**Art. 6.º** - Em atendimento ao que disciplina o Plano diretor Urbano, instituindo pela Lei Complementar nº 001, de 02 de fevereiro de 2010, no anexo IV, deverá ser assinada o Termo de Ajustamento de Conduta - respectivo TAC, com as exigências nele inseridas e outras que se fizerem necessárias, a critério da Administração Pública Municipal.

**Art. 7.º** - Este Decreto entrará em vigor na data de sua publicação, revogando-se todas as disposições em contrário.

Gabinete do Prefeito Municipal de Bom Jesus da Lapa, Estado da Bahia, em 05 de julho de 2024.

  
\_\_\_\_\_  
**Fabio Nunes Dias**  
Prefeito Municipal





**PREFEITURA MUNICIPAL DE BOM JESUS DA LAPA – BA**  
Rua Mal. Floriano Peixoto, nº 208 – Centro –  
Bom Jesus da Lapa – BA, CEP: 47.600-000.  
**CNPJ: 14.105.183/0001-14**  
(77) 3481-3374



### **CRONOGRAMA DE EXECUÇÃO DE OBRAS (CEO)**

Interessado: **SÃO FRANCISCO COMERCIO DE IMOVEIS LTDA**

Loteamento: **CIDADE UNIVERSITÁRIA 1**

**CERTIFICAMOS**, em atendimento à Lei Federal nº 6.766/79 (Lei Nacional de Parcelamento do Solo Urbano) e à Lei Complementar Municipal nº 001/2010 (Plano Diretor Urbano do município de Bom Jesus da Lapa/BA - PDU), e a Lei Municipal nº 710 (Parcelamento do Solo Urbano) que o empreendimento imobiliário denominado “**LOTEAMENTO CIDADE UNIVERSITARIA 1**”, de propriedade de **SÃO FRANCISCO COMERCIO DE IMOVEIS LTDA, CNPJ 47.609.258/0001-53**, aprovado pelo **Decreto Municipal n.º 192 de 05 de julho de 2024**, seguirá o seguinte CRONOGRAMA DE EXECUÇÃO DE OBRAS:

| <b>ITEM</b> | <b>SERVIÇOS OU EQUIPAMENTOS PÚBLICOS</b>                                       | <b>PRAZO PARA CONCLUSÃO</b> |
|-------------|--|-----------------------------|
| <b>1</b>    | Abertura das Vias de circulação, com o respectivo marcos de alinhamento.       | 10/06/2025                  |
| <b>2</b>    | Demarcação dos lotes e quadras   | 10/06/2025                  |
| <b>3</b>    | Drenagem superficial de águas pluviais   | 10/01/2028                  |
| <b>4</b>    | Implantação da Rede de distribuição de energia elétrica com iluminação pública | 10/06/2028                  |
| <b>5</b>    | Rede de Distribuição de água potável   | 10/08/2027                  |
| <b>6</b>    | Terraplenagem das Vias de Circulação   | 10/06/2028                  |
| <b>7</b>    | Implantação de meio-fio  | 10/06/2028                  |
|             | <b>PRAZO FINAL PARA EXECUÇÃO E CONCLUSÃO DAS OBRAS E SERVIÇOS OBRIGATÓRIOS</b> | <b>10/06/2028</b>           |

**CERTIFICAMOS** que o presente instrumento (CEO) tem por finalidade cumprir com a exigência constante do art. 18, inc. V, *in fine*, da Lei Federal nº 6.766/79, constituindo cronograma de execução de obras firmado pela Prefeitura Municipal e a LOTEADORA, devendo ser executada as obras exigidas pela legislação municipal. Com efeito, os interessados ficam desobrigados de apresentar ao registro imobiliário o “termo de verificação de obra”, uma vez que, conforme certificado, as obras serão posteriormente realizadas, de acordo com o avençado neste instrumento.

**CERTIFICAMOS** que, como garantia da execução das obras, foi firmado



**PREFEITURA MUNICIPAL DE BOM JESUS DA LAPA – BA**

Rua Mal. Floriano Peixoto, nº 208 – Centro –  
Bom Jesus da Lapa – BA, CEP: 47.600-000.

**CNPJ: 14.105.183/0001-14**

(77) 3481-3374



acordo com a LOTEADORA, sendo realizado TERMO DE GARANTIA DE EXECUÇÃO DE OBRAS, para constituição de HIPOTECA sobre imóveis de propriedade da loteadora, na forma descrita na cláusula segunda do referido termo.

**CIENTIFICAMOS** expressamente a loteadora e demais interessados de que o prazo máximo para execução das obras é de 04 (quatro) anos (art. 18, inc. V, da Lei Federal nº 6.766/79), sendo que somente poderá haver alteração do cronograma de execução de obras para eventual prorrogação do prazo estipulado dentro do aludido quadriênio, haja vista que se trata de prazo fatal e peremptório, sendo que sua não observância por parte do loteador acarretará sanções cíveis, administrativas e penas, na forma, inclusive, do art. 50, inc. II, da Lei Federal nº 6.766/79.

**CIENTIFICAMOS** expressamente a LOTEADORA, e demais interessados de que dispõem do prazo improrrogável e peremptório de 180 (cento e oitenta) dias, a contar da aprovação do projeto de loteamento/desmembremento, para requerer seu respectivo registro e submeter o empreendimento à qualificação registral junto ao Cartório de Registro de Imóveis competente, acompanhado de todos os documentos exigidos por lei, sob pena de caducidade da aprovação, nos termos do art. 18, *caput*, da Lei Federal nº 6.766/79.

O presente instrumento será publicado no *Diário Oficial do Município (DOM)* para que surta seus efeitos perante terceiros.

Bom Jesus da Lapa, Estado da Bahia, em 05 de julho de 2024.

---

**Fabio Nunes Dias**  
Prefeito (a) Municipal

---

**Jisbec Lelis Ribeiro**  
Secretário (a) Municipal de Infraestrutura

CIENTE E DE ACORDO:

---

**São Francisco Comercio de Imóveis LTDA**  
CNPJ 47.609.258/0001-53





**PREFEITURA MUNICIPAL DE BOM JESUS DA LAPA – BA**  
Rua Mal. Floriano Peixoto, nº 208 – Centro –  
Bom Jesus da Lapa – BA, CEP: 47.600-000.  
**CNPJ: 14.105.183/0001-14**  
(77) 3481-3374



## **DECLARAÇÃO GLEBA – 01**


Declaro a quem possa interessar que o Imóvel localizado no lugar denominado Campos de São João, Zona Urbana da Cidade de Bom Jesus da Lapa – BA, com as Coordenadas Geográficas no centro do imóvel, de Latitude **13°28`64,69” SUL** e Longitude **43°37`89,73” OESTE** e no ponto de elevação **447m**, com uma distância de **273,04 m** até o ponto que marca o Limite do Perímetro Urbano que passa a margem da BR 430 definindo com as Coordenadas Geográficas de latitude **13°28`83,01” SUL** e Longitude **43°38`03,69” OESTE** e no ponto de elevação **446m**.

O Referido Imóvel Encontra-se Cadastrado no INCRA sob o nº **950.157.681.512-5** e NIRF sob o nº **4.541.152-2**, em nome da empresa **SÃO FRANCISCO COMÉRCIO DE IMÓVEIS LTDA**, sendo esse Imóvel com uma área total de **75.114,00m<sup>2</sup>**, localizado na Área Urbana nas Conformidades com o **DECRETO 192 de 05 de julho de 2024**.

O Imóvel Localizado nas Terras denominada de **CAMPOS DO SÃO JOÃO, RODOVIA BR-430**, nesta Cidade de Bom Jesus da Lapa Bahia; com as Coordenadas Geográficas no centro do Imóvel, de Latitude **13°28`64,69” SUL** e Longitude **43°37`89,73” OESTE** e no ponto de elevação **447 m** encontra-se Localizado na Zona Urbana do Município de Bom Jesus da Lapa BA, em uma área denominada Campos de São João, com frente para a **BR - 430**, com grandes empreendimentos Imobiliários, Comerciais e o referido Imóvel tem perdas nas suas características de Atividades referentes a Exploração Agrícola, Pecuária, Extrativista Vegetal, Florestal e Agroindustrial.

Bom Jesus da Lapa, Estado da Bahia, em 05 de julho de 2024.

  
**Fabio Nunes Dias**  
Prefeito Municipal

  
**Victor Hugo Souza Batista**  
Secretário Municipal de Administração  
e Planejamento.





**PREFEITURA MUNICIPAL DE BOM JESUS DA LAPA – BA**

Rua Mal. Floriano Peixoto, nº 208 – Centro –  
Bom Jesus da Lapa – BA, CEP: 47.600-000.

**CNPJ: 14.105.183/0001-14**

(77) 3481-3374

**TERMO DE AJUSTAMENTO DE CONDUTA**

Que entre si celebram, o **PREFEITO MUNICIPAL DE BOM JESUS DA LAPA – BA**, pessoa jurídica de direito público inscrita no CNPJ/MF sob nº 14.105.183/0001-14, neste ato representado pelo Prefeito Municipal, FABIO NUNES DIAS, brasileiro, solteiro, CPF/MF nº 625.532.405-20, RG nº 5.728.290-00 SSP/BA, residente e domiciliado à Rua do Machado, nº 13, Bairro São José, Bom Jesus da Lapa (BA), e de outro lado, **São Francisco Comercio de Imóveis LTDA**, proprietário, CNPJ nº 47.609.258/0001-53, com sede na Rodovia BR 430 km 04 s/nº, Zona Rural, Bom Jesus da Lapa (BA) CEP 47.000-000, consoante as cláusulas e condições seguintes:

**CLÁUSULA 1.ª - DO OBJETO:**

Constitui objeto do presente instrumento o estabelecimento de requisitos e condições para constituição do Loteamento Cidade Universitaria I, no Município de Bom Jesus da Lapa (BA), aprovado pelo **Decreto Municipal n.º 192 de 05 de julho de 2024**, a ser registrado no Cartório do Registro de Imóveis da Comarca de Bom Jesus da Lapa (BA).

Para as finalidades do presente termo, conceitua-se loteamento o parcelamento de solo urbano instituído pela Lei Federal nº 6.766/79 em consonância com as demais exigências das legislações estaduais e municipal, e perfeitamente identificadas por Memorial descritivo e Planta, que serão parte integrante do projeto respectivo e do presente termo.

**CLÁUSULAS 2.ª- DAS CONDIÇÕES:**

**2.1** - O parcelador se obriga a executar os serviços de terraplanagem, meio fio, rede de energia e iluminação pública, abastecimento de água, pavimentação em asfalto, rede de esgoto ou fossas assépticas, drenagem, arborização, demarcação dos lotes, quadras e logradouros, bem como a colocação de placas indicativas da destinação e superfície das áreas que passarão a pertencer à municipalidade, placa de identificação no local, contendo o nome do empreendimento, o número do processo administrativo e do responsável técnico pelo projeto e pela execução, número da Licença Ambiental além do número do Alvará de Licença para Construção. Tudo de acordo com o projeto aprovado a ser registrado no registro imobiliário competente;





**PREFEITURA MUNICIPAL DE BOM JESUS DA LAPA – BA**  
 Rua Mal. Floriano Peixoto, nº 208 – Centro –  
 Bom Jesus da Lapa – BA, CEP: 47.600-000.  
**CNPJ: 14.105.183/0001-14**  
 (77) 3481-3374



**2.2** - Obedecer estritamente ao que for estabelecido como diretrizes e parâmetros dispostos no Anexo IV, da Lei do Plano Diretor Urbano, e a lei nº 710 de 07 de outubro de 2022 (Parcelamento do Solo no Município);

**2.3** - Facilitar a fiscalização por parte do poder Público Municipal, com a garantia da ação livre e desimpedida das autoridades e entidades Públicas que zelam pela segurança e bem estar da população;

### **CLÁUSULA 3.ª - DAS RESPONSABILIDADES DO MUNICÍPIO:**

Caberá ao Município garantir e fazer cumprir as disposições inerentes ao Plano Diretor Urbano e demais legislações relativas ao parcelamento urbano na modalidade loteamento, especificamente em relação ao Loteamento Cidade Universitária 1.

### **CLÁUSULA 4.ª - DO FORO:**

Fica eleito o foro da Comarca de Bom Jesus da Lapa para dirimir quaisquer dúvidas decorrentes do presente instrumento, renunciando as partes outro qualquer, por mais privilegiado que seja.

Gabinete do Prefeito Municipal de Bom Jesus da Lapa, estado da Bahia, em 05 de julho de 2024.

---

**Fabio Nunes Dias**  
 Prefeito (a) Municipal

---

**São Francisco Comercio de Imóveis LTDA**  
 CNPJ 47.609.258/0001-53

Testemunhas:

1. \_\_\_\_\_  
 Nome: \_\_\_\_\_  
 CPF: \_\_\_\_\_

2. \_\_\_\_\_  
 Nome: \_\_\_\_\_  
 CPF: \_\_\_\_\_





**PREFEITURA MUNICIPAL DE BOM JESUS DA LAPA – BA**  
Rua Mal. Floriano Peixoto, nº 208 – Centro –  
Bom Jesus da Lapa – BA, CEP: 47.600-000.  
**CNPJ: 14.105.183/0001-14**  
(77) 3481-3374



### TERMO DE GARANTIA DE EXECUÇÃO DE OBRAS

O **MUNICÍPIO DE BOM JESUS DA LAPA , ESTADO DA BAHIA** , neste ato representado pelo seu Prefeito Municipal **FABIO NUNES DIAS** , doravante denominado somente **PREFEITURA** e de outro lado a **SÃO FRANCISCO COMERCIO DE IMOVEIS LTDA**, pessoa jurídica de direito privado, inscrita no CNPJ/MF sob o n.º 47.609.258/0001-53, com sede na Rodovia BR-430 Km 04 s/n Zona Rural, Bom Jesus da Lapa – Bahia, CEP 47600-000, neste ato, representada, na forma de seu contrato social, pelo seu Sócios Administrador, o Sr. **ORLANDO MOREIRA DE SOUZA**, brasileiro, maior, autônomo, portador da Carteira de Identidade nº 2.222.434-30, SSP/BA inscrito no CPF sob o nº 295.045.705-34, residente e domiciliado na Rua JJ Seabra , nº410, Bairro Centro, cidade de Bom Jesus da Lapa – Bahia, doravante denominado **LOTEADORA**, de comum acordo assinam o Termo de Garantia de Execução de Obras, formulado conforme as cláusulas e condições seguintes:

**CLÁUSULA PRIMEIRA** - A **LOTEADORA** se compromete, a executar as obras de infraestrutura no **“LOTEAMENTO CIDADE UNIVERSITARIA 1”**, localizado no **Lote Urbano** na Rodovia Br-430 Km 04 s/n Zona Rural neste município, medindo uma área total de 75.114,00m<sup>2</sup> (setenta e cinco mil e cento e quatorze metros quadrados) com insc. Municipal nº 0463.04229.0000, matrícula 39.343. Cujas infraestrutura corresponde a implantação sem ônus para a Prefeitura, das obras exigidas pela Legislação Federal, Estadual e Municipal, no prazo fixado no cronograma contido processo de aprovação e transcrito simplificada na Cláusula Quinta.

**Parágrafo Único** - No caso de execução dos serviços pela Prefeitura, a Loteadora pagará os custos das obras e serviços, sob pena de inscrição em dívida ativa e cobrança judicial do débito.

**a) A Loteadora se compromete a executar as obras a seguir enumeradas:**

- 1 - Abertura das vias de circulação, com o respectivo marcos de alinhamento;
- 2 - Demarcação dos lotes, quadras e logradouros;
- 3 - Drenagem Superficial de águas pluviais;
- 4 - Implantação da rede de distribuição de energia elétrica com iluminação pública;
- 5 - Rede de distribuição de água potável;
- 6 - Terraplenagem das vias de circulação;
- 7 - Implantação de meio-fio;
- 8 - Arborização;





**PREFEITURA MUNICIPAL DE BOM JESUS DA LAPA – BA**  
Rua Mal. Floriano Peixoto, nº 208 – Centro –  
Bom Jesus da Lapa – BA, CEP: 47.600-000.  
**CNPJ: 14.105.183/0001-14**  
(77) 3481-3374



- 9 - Pavimentação em Asfalto;  
10-Rede de esgoto ou fossas assépticas;  
11-Colocação de placas indicativas da destinação e superfície das áreas que passarão a pertencer á municipalidade;  
12-Colocação de placas de identificação no local, contendo o nome do empreendimento, o número do processo administrativo e do responsável técnico pelo projeto e pela execução;  
13-Colocação de placas indentificando o número da Licença Ambiental além do número do Alvará de Licença para Construção;

**b) Do imóvel loteado será distribuído nos seguintes quantitativos:**

1 - sendo a área total do empreendimento com denominação de "LOTEAMENTO CIDADE UNIVERSITARIA 1", é de 75.114,00m<sup>2</sup>. (setenta e cinco mil e cento e quatorze metros quadrado), sendo 48,45% deste total, ou seja, uma área de 36.397,91m<sup>2</sup> (trinta e sei mil trezentos e noventa e sete metros e noventa e um centimetro quadrados) reservados ao uso público, entre os quais, 5,99% ou sejam 4.506,68m<sup>2</sup> reservado a área verde, 5,01% equivalente a 3.756,00m<sup>2</sup> a area Institucional, 2% equivalente a 1.505,09m<sup>2</sup> reservado ao sistema de lazer, (Equipamentos Públicos), 35,45% equivalentes a 26.630,14m<sup>2</sup> dedicados ao sistema de circulação (vias publicas e area não edificante e calçadas), além de uma área privativa de 38.716,09m<sup>2</sup> representando 51,55% do total, envolvendo 108 lotes comercializáveis

**CLÁUSULA SEGUNDA** - A LOTEADORA dará em caução **05 (cinco) lotes, representado pelos lotes de n.º 05, 06, 07, 09, e 10 da quadra "A" do "LOTEAMENTO CIDADE UNIVERSITARIA 1".**

§ 1º - O loteamento será executado em uma única etapa.

§ 2º - Executadas as obras, a pedido da LOTEADORA, a PREFEITURA deverá emitir certidão de que a infraestrutura do loteamento se encontra devidamente implantada e liberar da caução de todos os lotes gravados em garantia do presente, emitindo o devido alvará de liberação de caução, dando assim por cumprida as obrigações assumidas neste termo pela LOTEADORA, nada mais tendo a realizar no respectivo loteamento.

§ 3º - Os lotes ora caucionados NÃO poderão ser comercializados, antes da emissão do respectivo alvará de liberação da caução.

§ 4º - A LOTEADORA deverá formalizar no ato do registro do Loteamento a HIPOTECA DOS LOTES CAUCIONADOS em favor da PREFEITURA, fazendo constar







**PREFEITURA MUNICIPAL DE BOM JESUS DA LAPA – BA**  
Rua Mal. Floriano Peixoto, nº 208 – Centro –  
Bom Jesus da Lapa – BA, CEP: 47.600-000.  
**CNPJ: 14.105.183/0001-14**  
(77) 3481-3374



no respectivo registro a promessa de execução das obrigações, e no caso de inadimplência, os mesmos serão processados por meio de execução fiscal;

§ 5º - A LOTEADORA deverá facilitar a fiscalização permanente da PREFEITURA, durante a execução dos serviços. Fica a responsabilidade da PREFEITURA disponibilizar funcionário para a fiscalização, não correspondendo à falta de fiscal motivo suficiente para que a loteadora paralise as obras do loteamento.

§ 6º - Em se comprometendo a venda por meio de contrato particular de compra e venda, a LOTEADORA deverá identificar o nome e a situação do loteamento no momento da venda bem como delimitar e identificar, por meio de marcos, a parcela individualizada.

§ 7º - A LOTEADORA deverá, além das condições aqui contidas, observar as demais imposições legais, no que se refere aos procedimentos para comercialização das unidades autônomas.

**CLAUSULA TERCEIRA** – A LOTEADORA transferirá, mediante escritura pública de doação e sem qualquer ônus para o Município, a propriedade das áreas destinadas ao sistema de circulação e das áreas destinadas ao uso público.

**CLÁUSULA QUARTA** - A data de conclusão para a execução das obras de infraestrutura no **“LOTEAMENTO CIDADE UNIVERSITARIA 1”**, obedecerá ao Cronograma de Execução das obras do Loteamento ( CEO ) que faz parte integrante deste:

**CLÁUSULA QUINTA** - Todas as obras de implantação do **“LOTEAMENTO CIDADE UNIVERSITARIA 1”**, constantes neste termo de garantia, serão concluídas no prazo máximo de 48(QUARENTA E OITO) meses, a contar da data da aprovação do loteamento pela PREFEITURA com o respectivo Decreto de Aprovação.

**CLÁUSULA SEXTA** - A LOTEADORA obriga-se a executar todas as obras de infraestrutura constantes no cronograma de execução de obras (CEO) aprovado pela Prefeitura, dentro do prazo de 4 (quatro) anos improrrogáveis, sob pena de se assim não o fizer, sujeita-se, desde já a adjudicação dos lotes caucionados, em favor da Prefeitura Municipal de Bom Jesus da Lapa - Bahia.

§ 1º - Se a PREFEITURA optar pela adjudicação dos lotes caucionados em garantia a execução das obras de infraestrutura do loteamento deverá ela realizar as obras garantidas pela caução.



**PREFEITURA MUNICIPAL DE BOM JESUS DA LAPA – BA**

Rua Mal. Floriano Peixoto, nº 208 – Centro –  
Bom Jesus da Lapa – BA, CEP: 47.600-000.

**CNPJ: 14.105.183/0001-14**

(77) 3481-3374



§ 2º - Poderá a PREFEITURA, a pós-fim do prazo de 04 anos para a LOTEADORA executar as obras do loteamento, adjudicar os lotes caucionados e comercializá-los para cobrir os custos com a implantação da infraestrutura, devendo o saldo remanescente, caso houver ser ressarcido a LOTEADORA.

§ 3º - Não sendo suficiente o valor de comercialização dos lotes para cobrir os custos de infraestrutura a LOTEADORA fica obrigada a pagar a diferença.

§ 4º - Fica claro que o custo com a infraestrutura não poderá exceder ao valor de comercialização dos lotes, podendo apenas ficar como saldo remanescente, devendo ainda, ser observadas as obras já executadas pela LOTEADORA no cálculo dos custos remanescentes.

**CLÁUSULA SÉTIMA** - Executadas as obras constantes do cronograma de execução de obras (CEO), os lotes dados em caução, serão liberados mediante comunicado formal da PREFEITURA ao Oficial do Cartório de Registro de Imóveis, onde o presente Termo de Garantia de Execução de Obras de Infra-Estrutura Urbana for levado à averbação, passando, na mesma ocasião, a ser comercializados por parte da LOTEADORA.

§ 1º - A constatação da conclusão das obras de infraestrutura urbana acima mencionada será feita mediante inspeção que o setor competente da Prefeitura procederá, periodicamente para ao final, expedir certificado de conclusão das obras mencionadas.

§ 2º - Em caso de atraso na execução das obras de infraestrutura urbana, acima mencionada, aludidas no cronograma de obras, a LOTEADORA será notificada formalmente para que dentro de 30 dias, complemente os serviços e, caso não o façam, a área será automaticamente revertida à Prefeitura, que intervirá para a regularização do empreendimento, obedecida as disposições aplicáveis e exigidos os direitos e deveres constantes das Leis Federais nº 6.766/79.

§ 3º - Verificando que a LOTEADORA executou as obras de infraestrutura, a PREFEITURA expedirá certificado de conclusão dos trabalhos, ficando a LOTEADORA livre de qualquer solicitação futura no que se refere às referidas obras, incumbida a PREFEITURA de promover manutenção das mesmas, mediante sua intervenção direta ou das concessionárias dos serviços públicos.

**CLÁUSULA OITAVA** - Caso a PREFEITURA venha a realizar obras, poderá, ao invés de reverter para o seu patrimônio a área caucionada, cobrar o valor referido.

**CLÁUSULA DÉCIMA** - A LOTEADORA deverá submeter o registro imediato o Loteamento no Cartório de Registro de Imóvel. Se não registrado no prazo legal, revoga-se automaticamente a aprovação.





**PREFEITURA MUNICIPAL DE BOM JESUS DA LAPA – BA**  
Rua Mal. Floriano Peixoto, nº 208 – Centro –  
Bom Jesus da Lapa – BA, CEP: 47.600-000.  
**CNPJ: 14.105.183/0001-14**  
(77) 3481-3374



**CLÁUSULA DÉCIMA PRIMEIRA** - Fica desde já designado o Foro da Comarca de Bom Jesus da Lapa - Bahia, para serem, discutidas todas as dúvidas oriundas deste instrumento, com renúncia aos demais.

E, por estarem de acordo, assinam o presente Termo de Compromisso em duas vias de igual teor e forma.

Bom Jesus da Lapa, Estado da Bahia, em 05 de julho de 2024.

---

**Fabio Nunes Dias**  
Prefeito (a) Municipal

---

**São Francisco Comercio de Imóveis LTDA**  
CNPJ: 47.609.258/0001-53

---

**Orlando Moreira de Souza**  
CPF: 295.045.705-34





**PREFEITURA MUNICIPAL DE BOM JESUS DA LAPA – BA**  
Rua Mal. Floriano Peixoto, nº 208 – Centro –  
Bom Jesus da Lapa – BA, CEP: 47.600-000.  
**CNPJ: 14.105.183/0001-14**  
(77) 3481-3374



### DECRETO N.º 197 DE 05 DE JULHO DE 2024

**“DISPÕE SOBRE A APROVAÇÃO DO LOTEAMENTO CIDADE UNIVERSITÁRIA 2, LOCALIZADO NO LUGAR DENOMINADO CAMPOS DE SÃO JOÃO, ZONA URBANA DA CIDADE DE BOM JESUS DA LAPA – BA, PERTENCENTE À SÃO FRANCISCO COMÉRCIO DE IMÓVEIS LTDA, INSCRITA NO CNPJ SOB N.º 47.609.258/0001-53, NO MUNICÍPIO DE BOM JESUS DA LAPA - BA, E DÁ OUTRAS PROVIDÊNCIAS.”**

**O PREFEITO MUNICIPAL DE BOM JESUS DA LAPA, ESTADO DA BAHIA**, no uso de suas atribuições legais,

**CONSIDERANDO** que o projeto de Loteamento apresentado atende integralmente os requisitos da lei nº 6.766/79, bem como as disposições municipais que regem a espécie, com supedâneo na Lei Complementar nº 001, de 02 de fevereiro de 2010 (Plano Diretor Urbano);

**CONSIDERANDO** que o empreendimento obteve a imprescindível licença ambiental, no âmbito deste Município;

**CONSIDERANDO** que o empreendimento contribuirá para consolidar a expansão imobiliária da sede do Município e atende a todos os requisitos, exigências legais e obrigações para com o poder Público Municipal;

#### DECRETA:

**Art. 1.º** - Fica aprovado o Loteamento denominado de **“CIDADE UNIVERSITÁRIA 2”**, no perímetro urbano da Cidade de Bom Jesus da Lapa, localizado no lugar denominado Campos de São João devidamente registrada no Cartório do Registro de Imóveis da Comarca de Bom Jesus da Lapa (BA), no Livro 2-, e matrícula sob nº 39.342, de 07.02.2023, pertencente à São Francisco Comércio de Imóveis LTDA, inscrita no CNPJ sob nº 47.609.258/0001-53.

**Art. 2.º** - A área total do empreendimento com denominação de **“LOTEAMENTO CIDADE UNIVERSITÁRIA 2”**, é de 135.487,00 m<sup>2</sup>, (cento e trinta e cinco mil e quatrocentos e oitenta e sete metros quadrados), sendo 42,30% deste total, ou seja, uma área de 57.325,84 m<sup>2</sup> reservados ao uso público,





**PREFEITURA MUNICIPAL DE BOM JESUS DA LAPA – BA**

Rua Mal. Floriano Peixoto, nº 208 – Centro –  
Bom Jesus da Lapa – BA, CEP: 47.600-000.

**CNPJ: 14.105.183/0001-14**

(77) 3481-3374



contempladas áreas dedicadas ao uso institucional (Equipamentos Públicos) e 57,70% para lotes comerciais equivalente a 78.161,16 m<sup>2</sup>.

**Art. 3.º** - A área Loteada do empreendimento com denominação de **“LOTEAMENTO CIDADE UNIVERSITÁRIA 2”**, está dividida em 16 quadras com 232 Lotes, perfazendo uma área total de 96.668,76 m<sup>2</sup>, sendo subdividida em 8.129,53 m<sup>2</sup> ocupados por uma área verde, 6.775,44 m<sup>2</sup> destinados para uso institucional, 3.602,63 m<sup>2</sup> destinado para área de lazer e 229 lotes comercializáveis, perfazendo uma área total de 78.161,16 m<sup>2</sup>.

§ 1º. O **“LOTEAMENTO CIDADE UNIVERSITÁRIA 2”** destina 35.228,41 m<sup>2</sup> para o Sistema Viário e 3.589,83 m<sup>2</sup> para a Área Non Edificandi (Área Não Edificante).

§ 2º. O **“LOTEAMENTO CIDADE UNIVERSITÁRIA 2”** dispõe de Ruas e Travessas denominadas: Rua Universitária 2, Rua Universitária 4, Rua Universitária 6, Rua Universitária 7, Rua Universitária 9, Rua Universitária 10, Rua Universitária 11, Rua Universitária 12, 1ª Travessa Universitária 11 e 2ª Travessa Universitária 11, descrito nestes documentos.

**Art. 4.º** - O **“LOTEAMENTO CIDADE UNIVERSITÁRIA 2”** está subdividido em 16 quadras, designadas pelas letras do alfabeto da letra “A”, “B”, “C”, “D”, “E”, “F”, “G”, “H”, “I”, “J”, “K”, “L”, “M”, “N”, “O”, “P”.

**DESCRIPTIVOS DAS QUADRAS E LOTES****“QUADRA “A”**

**Quadra: A, com 05 (cinco) lotes abaixo descritos perfazendo uma área total de 1.707,58 m<sup>2</sup>:**

**Lote: 01, Área: 387,58 m<sup>2</sup>, O Lote urbano sob nº 01 da Quadra A, do Loteamento denominado “CIDADE UNIVERSTÁRIA 2”, no município de Bom Jesus da Lapa - BA, comarca de Bom Jesus da Lapa - BA, na quadra formada pelas , RUA UNIVERSITÁRIA 7, RUA UNIVERSITÁRIA 9, RUA UNIVERSITÁRIA 6 e Imóvel com Mat. 15.756, de formato irregular, abrangendo uma área de 387,58 m<sup>2</sup> (trezentos e oitenta e sete metros quadrados e cinquenta e oito décimos quadrados) e um perímetro de 85,84 m. Para quem de dentro do lote 01 olha para a RUA UNIVERSITÁRIA 9 inicia-se a descrição no vértice na coordenada X: 675.914,34 Y: 8.530.693,57, com uma distância de 12,73 m de frente até o vértice de coordenada X: 675.906,70 Y: 8.530.683,38, confrontando com RUA UNIVERSITÁRIA 9, daí deflete à direita com uma distância de 30,00 m do lado direito até o vértice de coordenada X: 675.882,68 Y: 8.530.701,36, confrontando com Lote 02, daí deflete à direita com uma distância de 13,11 m ao fundo até o vértice de coordenada X: 675.890,54 Y: 8.530.711,84, confrontando com Imóvel com Mat.**



**PREFEITURA MUNICIPAL DE BOM JESUS DA LAPA – BA**Rua Mal. Floriano Peixoto, nº 208 – Centro –  
Bom Jesus da Lapa – BA, CEP: 47.600-000.**CNPJ: 14.105.183/0001-14**

(77) 3481-3374



**15.756**, daí deflete à direita com uma distância de **30,00 m** do lado esquerdo até o vértice de coordenada X: 675.914,34 Y: 8.530.693,57, confrontando com **RUA UNIVERSITÁRIA 7**.

**Lote: 02, Área: 330,00 m<sup>2</sup>**, O **Lote urbano sob nº 02 da Quadra A**, do **Loteamento denominado “CIDADE UNIVERSITÁRIA 2”**, no município de Bom Jesus da Lapa - BA, comarca de Bom Jesus da Lapa - BA, na quadra formada pelas , **RUA UNIVERSITÁRIA 7, RUA UNIVERSITÁRIA 9, RUA UNIVERSITÁRIA 6 e Imóvel com Mat. 15.756**, de formato irregular, abrangendo uma área de **330,00 m<sup>2</sup>** (trezentos e trinta metros quadrados) e um perímetro de 82,00 m. Para quem de dentro do lote 02 olha para a RUA UNIVERSITÁRIA 9 inicia-se a descrição no vértice na coordenada X: 675.906,70 Y: 8.530.683,38, com uma distância de **11,00 m** de frente até o vértice de coordenada X: 675.900,10 Y: 8.530.674,58, confrontando com **RUA UNIVERSITÁRIA 9**, daí deflete à direita com uma distância de **30,00 m** do lado direito até o vértice de coordenada X: 675.876,08 Y: 8.530.692,55, confrontando com **Lote 03**, daí deflete à direita com uma distância de **11,00 m** ao fundo até o vértice de coordenada X: 675.882,68 Y: 8.530.701,36, confrontando com **Imóvel com Mat. 15.756**, daí deflete à direita com uma distância de **30,00 m** do lado esquerdo até o vértice de coordenada X: 675.906,70 Y: 8.530.683,38, confrontando com **Lote 01**.

**Lote: 03, Área: 330,00 m<sup>2</sup>**, O **Lote urbano sob nº 03 da Quadra A**, do **Loteamento denominado “CIDADE UNIVERSITÁRIA 2”**, no município de Bom Jesus da Lapa - BA, comarca de Bom Jesus da Lapa - BA, na quadra formada pelas , **RUA UNIVERSITÁRIA 7, RUA UNIVERSITÁRIA 9, RUA UNIVERSITÁRIA 6 e Imóvel com Mat. 15.756**, de formato irregular, abrangendo uma área de **330,00 m<sup>2</sup>** (trezentos e trinta metros quadrados) e um perímetro de 82,00 m. Para quem de dentro do lote 03 olha para a RUA UNIVERSITÁRIA 9 inicia-se a descrição no vértice na coordenada X: 675.900,10 Y: 8.530.674,58, com uma distância de **11,00 m** de frente até o vértice de coordenada X: 675.893,51 Y: 8.530.665,78, confrontando com **RUA UNIVERSITÁRIA 9**, daí deflete à direita com uma distância de **30,00 m** do lado direito até o vértice de coordenada X: 675.869,49 Y: 8.530.683,75, confrontando com **Lote 04**, daí deflete à direita com uma distância de **11,00 m** ao fundo até o vértice de coordenada X: 675.876,08 Y: 8.530.692,55, confrontando com **Imóvel com Mat. 15.756**, daí deflete à direita com uma distância de **30,00 m** do lado esquerdo até o vértice de coordenada X: 675.900,10 Y: 8.530.674,58, confrontando com **Lote 02**.

**Lote: 04, Área: 330,00 m<sup>2</sup>**, O **Lote urbano sob nº 04 da Quadra A**, do **Loteamento denominado “CIDADE UNIVERSITÁRIA 2”**, no município de Bom Jesus da Lapa - BA, comarca de Bom Jesus da Lapa - BA, na quadra formada pelas , **RUA UNIVERSITÁRIA 7, RUA UNIVERSITÁRIA 9, RUA UNIVERSITÁRIA 6 e Imóvel com Mat. 15.756**, de formato irregular, abrangendo uma área de **330,00 m<sup>2</sup>** (trezentos e trinta metros quadrados) e um perímetro de 82,00 m. Para quem de dentro do lote 04 olha para a RUA UNIVERSITÁRIA 9 inicia-se a descrição no vértice na coordenada X: 675.893,51 Y: 8.530.665,78, com uma distância de **11,00 m** de frente até o vértice de coordenada X: 675.886,91 Y: 8.530.656,98, confrontando





**PREFEITURA MUNICIPAL DE BOM JESUS DA LAPA – BA**

Rua Mal. Floriano Peixoto, nº 208 – Centro –  
Bom Jesus da Lapa – BA, CEP: 47.600-000.

**CNPJ: 14.105.183/0001-14**

(77) 3481-3374



com **RUA UNIVERSITÁRIA 9**, daí deflete à direita com uma distância de **30,00 m** do lado direito até o vértice de coordenada X: 675.862,89 Y: 8.530.674,95, confrontando com **Lote 05**, daí deflete à direita com uma distância de **11,00 m** ao fundo até o vértice de coordenada X: 675.869,49 Y: 8.530.683,75, confrontando com **Imóvel com Mat. 15.756**, daí deflete à direita com uma distância de **30,00 m** do lado esquerdo até o vértice de coordenada X: 675.893,51 Y: 8.530.665,78, confrontando com **Lote 03**.

**Lote: 05, Área: 330,00 m<sup>2</sup>**, O Lote urbano sob nº 05 da Quadra A, do Loteamento denominado “CIDADE UNIVERSITÁRIA 2”, no município de Bom Jesus da Lapa - BA, comarca de Bom Jesus da Lapa - BA, na quadra formada pelas , **RUA UNIVERSITÁRIA 7, RUA UNIVERSITÁRIA 9, RUA UNIVERSITÁRIA 6 e Imóvel com Mat. 15.756**, de formato irregular, abrangendo uma área de **330,00 m<sup>2</sup>** (trezentos e trinta metros quadrados) e um perímetro de 82,00 m. Para quem de dentro do lote 05 olha para a RUA UNIVERSITÁRIA 9 inicia-se a descrição no vértice na coordenada X: 675.886,91 Y: 8.530.656,98, com uma distância de **11,00 m** de frente até o vértice de coordenada X: 675.880,31 Y: 8.530.648,17, confrontando com **RUA UNIVERSITÁRIA 9**, daí deflete à direita com uma distância de **30,00 m** do lado direito até o vértice de coordenada X: 675.856,29 Y: 8.530.666,15, confrontando com **RUA UNIVERSITÁRIA 6**, daí deflete à direita com uma distância de **11,00 m** ao fundo até o vértice de coordenada X: 675.862,89 Y: 8.530.674,95, confrontando com **Imóvel com Mat. 15.756**, daí deflete à direita com uma distância de **30,00 m** do lado esquerdo até o vértice de coordenada X: 675.886,91 Y: 8.530.656,98, confrontando com **Lote 04**.

**“QUADRA “B”**

**Quadra: B, com 19 (dezenove) lotes abaixo descritos perfazendo uma área total de 12.491,66 m<sup>2</sup>:**

**Lote: 01, Área: 330,02 m<sup>2</sup>**, O Lote urbano sob nº 01 da Quadra B, do Loteamento denominado “CIDADE UNIVERSITÁRIA 2”, no município de Bom Jesus da Lapa - BA, comarca de Bom Jesus da Lapa - BA, na quadra formada pelas , **RUA UNIVERSITÁRIA 7, RUA UNIVERSITÁRIA 10, RUA UNIVERSITÁRIA 4 e RUA UNIVERSITÁRIA 9**, de formato irregular, abrangendo uma área de **330,02 m<sup>2</sup>** (trezentos e trinta metros quadrados e dois décimos quadrados) e um perímetro de 82,00 m. Para quem de dentro do lote 01 olha para a RUA UNIVERSITÁRIA 9 inicia-se a descrição no vértice na coordenada X: 675.918,05 Y: 8.530.676,85, com uma distância de **11,00 m** de frente até o vértice de coordenada X: 675.924,65 Y: 8.530.685,65, confrontando com **RUA UNIVERSITÁRIA 9**, daí deflete à direita com uma distância de **30,00 m** do lado direito até o vértice de coordenada X: 675.948,44 Y: 8.530.667,38, confrontando com **RUA UNIVERSITÁRIA 7**, daí deflete à direita com uma distância de **11,00 m** ao fundo até o vértice de coordenada X: 675.941,84 Y: 8.530.658,57, confrontando com **Lote 02**, daí deflete à direita com uma distância de **30,00 m** do lado esquerdo até o vértice de coordenada X: 675.918,05 Y: 8.530.676,85, confrontando com **Lote 19**.





PREFEITURA MUNICIPAL DE BOM JESUS DA LAPA – BA  
Rua Mal. Floriano Peixoto, nº 208 – Centro –  
Bom Jesus da Lapa – BA, CEP: 47.600-000.  
CNPJ: 14.105.183/0001-14  
(77) 3481-3374



**Lote: 02, Área: 330,02 m<sup>2</sup>, O Lote urbano sob nº 02 da Quadra B, do Loteamento denominado “CIDADE UNIVERSITÁRIA 2”, no município de Bom Jesus da Lapa - BA, comarca de Bom Jesus da Lapa - BA, na quadra formada pelas , RUA UNIVERSITÁRIA 7, RUA UNIVERSITÁRIA 10, RUA UNIVERSITÁRIA 4 e RUA UNIVERSITÁRIA 9, de formato irregular, abrangendo uma área de 330,02 m<sup>2</sup> (trezentos e trinta metros quadrados e dois decímetros quadrados) e um perímetro de 82,00 m. Para quem de dentro do lote 02 olha para a RUA UNIVERSITÁRIA 10 inicia-se a descrição no vértice na coordenada X: 675.972,24 Y: 8.530.649,10, com uma distância de 11,00 m de frente até o vértice de coordenada X: 675.965,64 Y: 8.530.640,30, confrontando com RUA UNIVERSITÁRIA 10, daí deflete à direita com uma distância de 30,00 m do lado direito até o vértice de coordenada X: 675.941,84 Y: 8.530.658,57, confrontando com Lote 03, daí deflete à direita com uma distância de 11,00 m ao fundo até o vértice de coordenada X: 675.948,44 Y: 8.530.667,38, confrontando com Lote 01, daí deflete à direita com uma distância de 30,00 m do lado esquerdo até o vértice de coordenada X: 675.972,24 Y: 8.530.649,10, confrontando com RUA UNIVERSITÁRIA 7.**

**Lote: 03, Área: 330,02 m<sup>2</sup>, O Lote urbano sob nº 03 da Quadra B, do Loteamento denominado “CIDADE UNIVERSITÁRIA 2”, no município de Bom Jesus da Lapa - BA, comarca de Bom Jesus da Lapa - BA, na quadra formada pelas , RUA UNIVERSITÁRIA 7, RUA UNIVERSITÁRIA 10, RUA UNIVERSITÁRIA 4 e RUA UNIVERSITÁRIA 9, de formato irregular, abrangendo uma área de 330,02 m<sup>2</sup> (trezentos e trinta metros quadrados e dois decímetros quadrados) e um perímetro de 82,00 m. Para quem de dentro do lote 03 olha para a RUA UNIVERSITÁRIA 10 inicia-se a descrição no vértice na coordenada X: 675.965,64 Y: 8.530.640,30, com uma distância de 11,00 m de frente até o vértice de coordenada X: 675.959,04 Y: 8.530.631,50, confrontando com RUA UNIVERSITÁRIA 10, daí deflete à direita com uma distância de 30,00 m do lado direito até o vértice de coordenada X: 675.935,25 Y: 8.530.649,77, confrontando com Lote 04, daí deflete à direita com uma distância de 11,00 m ao fundo até o vértice de coordenada X: 675.941,84 Y: 8.530.658,57, confrontando com Lote 19, daí deflete à direita com uma distância de 30,00 m do lado esquerdo até o vértice de coordenada X: 675.965,64 Y: 8.530.640,30, confrontando com Lote 02.**

**Lote: 04, Área: 330,02 m<sup>2</sup>, O Lote urbano sob nº 04 da Quadra B, do Loteamento denominado “CIDADE UNIVERSITÁRIA 2”, no município de Bom Jesus da Lapa - BA, comarca de Bom Jesus da Lapa - BA, na quadra formada pelas , RUA UNIVERSITÁRIA 7, RUA UNIVERSITÁRIA 10, RUA UNIVERSITÁRIA 4 e RUA UNIVERSITÁRIA 9, de formato irregular, abrangendo uma área de 330,02 m<sup>2</sup> (trezentos e trinta metros quadrados e dois decímetros quadrados) e um perímetro de 82,00 m. Para quem de dentro do lote 04 olha para a RUA UNIVERSITÁRIA 10 inicia-se a descrição no vértice na coordenada X: 675.959,04 Y: 8.530.631,50, com uma distância de 11,00 m de frente até o vértice de coordenada X: 675.952,44 Y: 8.530.622,69, confrontando com RUA UNIVERSITÁRIA 10, daí deflete à direita com uma distância de 30,00 m do lado direito até o**







**PREFEITURA MUNICIPAL DE BOM JESUS DA LAPA – BA**

Rua Mal. Floriano Peixoto, nº 208 – Centro –  
Bom Jesus da Lapa – BA, CEP: 47.600-000.

**CNPJ: 14.105.183/0001-14**

(77) 3481-3374



vértice de coordenada X: 675.928,65 Y: 8.530.640,97, confrontando com **Lote 05**, daí deflete à direita com uma distância de **11,00 m** ao fundo até o vértice de coordenada X: 675.935,25 Y: 8.530.649,77, confrontando com **Lote 18**, daí deflete à direita com uma distância de **30,00 m** do lado esquerdo até o vértice de coordenada X: 675.959,04 Y: 8.530.631,50, confrontando com **Lote 03**.

**Lote: 05, Área: 330,02 m²**, O **Lote urbano sob nº 05 da Quadra B**, do **Loteamento denominado “CIDADE UNIVERSITÁRIA 2”**, no município de Bom Jesus da Lapa - BA, comarca de Bom Jesus da Lapa - BA, na quadra formada pelas , **RUA UNIVERSITÁRIA 7, RUA UNIVERSITÁRIA 10, RUA UNIVERSITÁRIA 4 e RUA UNIVERSITÁRIA 9**, de formato irregular, abrangendo uma área de **330,02 m²** (trezentos e trinta metros quadrados e dois decímetros quadrados) e um perímetro de 82,00 m. Para quem de dentro do lote 05 olha para a RUA UNIVERSITÁRIA 10 inicia-se a descrição no vértice na coordenada X: 675.952,44 Y: 8.530.622,69, com uma distância de **11,00 m** de frente até o vértice de coordenada X: 675.945,84 Y: 8.530.613,89, confrontando com **RUA UNIVERSITÁRIA 10**, daí deflete à direita com uma distância de **30,00 m** do lado direito até o vértice de coordenada X: 675.922,05 Y: 8.530.632,17, confrontando com **Lote 06**, daí deflete à direita com uma distância de **11,00 m** ao fundo até o vértice de coordenada X: 675.928,65 Y: 8.530.640,97, confrontando com **Lote 17**, daí deflete à direita com uma distância de **30,00 m** do lado esquerdo até o vértice de coordenada X: 675.952,44 Y: 8.530.622,69, confrontando com **Lote 04**.

**Lote: 06, Área: 330,02 m²**, O **Lote urbano sob nº 06 da Quadra B**, do **Loteamento denominado “CIDADE UNIVERSITÁRIA 2”**, no município de Bom Jesus da Lapa - BA, comarca de Bom Jesus da Lapa - BA, na quadra formada pelas , **RUA UNIVERSITÁRIA 7, RUA UNIVERSITÁRIA 10, RUA UNIVERSITÁRIA 4 e RUA UNIVERSITÁRIA 9**, de formato irregular, abrangendo uma área de **330,02 m²** (trezentos e trinta metros quadrados e dois decímetros quadrados) e um perímetro de 82,00 m. Para quem de dentro do lote 06 olha para a RUA UNIVERSITÁRIA 10 inicia-se a descrição no vértice na coordenada X: 675.945,84 Y: 8.530.613,89, com uma distância de **11,00 m** de frente até o vértice de coordenada X: 675.939,25 Y: 8.530.605,09, confrontando com **RUA UNIVERSITÁRIA 10**, daí deflete à direita com uma distância de **30,00 m** do lado direito até o vértice de coordenada X: 675.915,45 Y: 8.530.623,36, confrontando com **Lote 07**, daí deflete à direita com uma distância de **11,00 m** ao fundo até o vértice de coordenada X: 675.922,05 Y: 8.530.632,17, confrontando com **Lote 16**, daí deflete à direita com uma distância de **30,00 m** do lado esquerdo até o vértice de coordenada X: 675.945,84 Y: 8.530.613,89, confrontando com **Lote 05**.

**Lote: 07, Área: 300,02 m²**, O **Lote urbano sob nº 07 da Quadra B**, do **Loteamento denominado “CIDADE UNIVERSITÁRIA 2”**, no município de Bom Jesus da Lapa - BA, comarca de Bom Jesus da Lapa - BA, na quadra formada pelas , **RUA UNIVERSITÁRIA 7, RUA UNIVERSITÁRIA 10, RUA UNIVERSITÁRIA 4 e RUA UNIVERSITÁRIA 9**, de formato irregular, abrangendo uma área de **300,02 m²** (trezentos metros quadrados e dois decímetros quadrados) e um perímetro de 80,00 m. Para quem de dentro do lote 07 olha para a RUA UNIVERSITÁRIA 10 inicia-





**PREFEITURA MUNICIPAL DE BOM JESUS DA LAPA – BA**

Rua Mal. Floriano Peixoto, nº 208 – Centro –  
Bom Jesus da Lapa – BA, CEP: 47.600-000.

**CNPJ: 14.105.183/0001-14**

(77) 3481-3374



se a descrição no vértice na coordenada X: 675.939,25 Y: 8.530.605,09, com uma distância de **10,00 m** de frente até o vértice de coordenada X: 675.933,25 Y: 8.530.597,09, confrontando com **RUA UNIVERSITÁRIA 10**, daí deflete à direita com uma distância de **30,00 m** do lado direito até o vértice de coordenada X: 675.909,45 Y: 8.530.615,36, confrontando com **Lote 08**, daí deflete à direita com uma distância de **10,00 m** ao fundo até o vértice de coordenada X: 675.915,45 Y: 8.530.623,36, confrontando com **Lote 15**, daí deflete à direita com uma distância de **30,00 m** do lado esquerdo até o vértice de coordenada X: 675.939,25 Y: 8.530.605,09, confrontando com **Lote 06**.

**Lote: 08, Área: 300,02 m<sup>2</sup>**, O **Lote urbano sob nº 08 da Quadra B**, do **Loteamento denominado “CIDADE UNIVERSITÁRIA 2”**, no município de Bom Jesus da Lapa - BA, comarca de Bom Jesus da Lapa - BA, na quadra formada pelas , **RUA UNIVERSITÁRIA 7, RUA UNIVERSITÁRIA 10, RUA UNIVERSITÁRIA 4 e RUA UNIVERSITÁRIA 9**, de formato irregular, abrangendo uma área de **300,02 m<sup>2</sup>** (trezentos metros quadrados e dois decímetros quadrados) e um perímetro de 80,00 m. Para quem de dentro do lote 08 olha para a RUA UNIVERSITÁRIA 10 inicia-se a descrição no vértice na coordenada X: 675.933,25 Y: 8.530.597,09, com uma distância de **10,00 m** de frente até o vértice de coordenada X: 675.927,25 Y: 8.530.589,09, confrontando com **RUA UNIVERSITÁRIA 10**, daí deflete à direita com uma distância de **30,00 m** do lado direito até o vértice de coordenada X: 675.903,46 Y: 8.530.607,36, confrontando com **Lote 09**, daí deflete à direita com uma distância de **10,00 m** ao fundo até o vértice de coordenada X: 675.909,45 Y: 8.530.615,36, confrontando com **Lote 14**, daí deflete à direita com uma distância de **30,00 m** do lado esquerdo até o vértice de coordenada X: 675.933,25 Y: 8.530.597,09, confrontando com **Lote 07**.

**Lote: 09, Área: 300,02 m<sup>2</sup>**, O **Lote urbano sob nº 09 da Quadra B**, do **Loteamento denominado “CIDADE UNIVERSITÁRIA 2”**, no município de Bom Jesus da Lapa - BA, comarca de Bom Jesus da Lapa - BA, na quadra formada pelas , **RUA UNIVERSITÁRIA 7, RUA UNIVERSITÁRIA 10, RUA UNIVERSITÁRIA 4 e RUA UNIVERSITÁRIA 9**, de formato irregular, abrangendo uma área de **300,02 m<sup>2</sup>** (trezentos metros quadrados e dois decímetros quadrados) e um perímetro de 80,00 m. Para quem de dentro do lote 09 olha para a RUA UNIVERSITÁRIA 10 inicia-se a descrição no vértice na coordenada X: 675.927,25 Y: 8.530.589,09, com uma distância de **10,00 m** de frente até o vértice de coordenada X: 675.921,25 Y: 8.530.581,08, confrontando com **RUA UNIVERSITÁRIA 10**, daí deflete à direita com uma distância de **30,00 m** do lado direito até o vértice de coordenada X: 675.897,46 Y: 8.530.599,36, confrontando com **Lote 10**, daí deflete à direita com uma distância de **10,00 m** ao fundo até o vértice de coordenada X: 675.903,46 Y: 8.530.607,36, confrontando com **Lote 13**, daí deflete à direita com uma distância de **30,00 m** do lado esquerdo até o vértice de coordenada X: 675.927,25 Y: 8.530.589,09, confrontando com **Lote 08**.

**Lote: 10, Área: 302,33 m<sup>2</sup>**, O **Lote urbano sob nº 10 da Quadra B**, do **Loteamento denominado “CIDADE UNIVERSITÁRIA 2”**, no município de Bom Jesus da Lapa - BA, comarca de Bom Jesus da Lapa - BA, na quadra formada pelas , **RUA**





**PREFEITURA MUNICIPAL DE BOM JESUS DA LAPA – BA**

Rua Mal. Floriano Peixoto, nº 208 – Centro –  
Bom Jesus da Lapa – BA, CEP: 47.600-000.

**CNPJ: 14.105.183/0001-14**

(77) 3481-3374



**UNIVERSITÁRIA 7, RUA UNIVERSITÁRIA 10, RUA UNIVERSITÁRIA 4 e RUA UNIVERSITÁRIA 9**, de formato irregular, abrangendo uma área de **302,33 m<sup>2</sup>** (trezentos e dois metros quadrados e trinta e três decímetros quadrados) e um perímetro de 80,15 m. Para quem de dentro do lote 10 olha para a RUA UNIVERSITÁRIA 10 inicia-se a descrição no vértice na coordenada X: 675.921,25 Y: 8.530.581,08, com uma distância de **9,89 m** de frente até o vértice de coordenada X: 675.915,32 Y: 8.530.573,17, confrontando com **RUA UNIVERSITÁRIA 10**, daí deflete à direita com uma distância de **30,00 m** do lado direito até o vértice de coordenada X: 675.891,30 Y: 8.530.591,14, confrontando com **Lote 11**, daí deflete à direita com uma distância de **10,26 m** ao fundo até o vértice de coordenada X: 675.897,46 Y: 8.530.599,36, confrontando com **Lote 12**, daí deflete à direita com uma distância de **30,00 m** do lado esquerdo até o vértice de coordenada X: 675.921,25 Y: 8.530.581,08, confrontando com **Lote 09**.

**Lote: 11, Área: 6.775,44 m<sup>2</sup>**, O Lote urbano sob nº 11 da Quadra B, do Loteamento denominado “CIDADE UNIVERSITÁRIA 2”, no município de Bom Jesus da Lapa - BA, comarca de Bom Jesus da Lapa - BA, na quadra formada pelas , **RUA UNIVERSITÁRIA 7, RUA UNIVERSITÁRIA 10, RUA UNIVERSITÁRIA 4 e RUA UNIVERSITÁRIA 9**, de formato irregular, abrangendo uma área de **6.775,44 m<sup>2</sup>** (seis mil, setecentos e setenta e cinco metros quadrados e quarenta e quatro decímetros quadrados) e um perímetro de 345,84 m. Para quem de dentro do lote 11 olha para a RUA UNIVERSITÁRIA 4 inicia-se a descrição no vértice na coordenada X: 675.847,59 Y: 8.530.482,81, com uma distância de **60,00 m** de frente até o vértice de coordenada X: 675.799,55 Y: 8.530.518,76, confrontando com **RUA UNIVERSITÁRIA 4**, daí deflete à direita com uma distância de **112,92 m** do lado direito até o vértice de coordenada X: 675.867,28 Y: 8.530.609,12, confrontando com **RUA UNIVERSITÁRIA 9**, daí deflete à direita com uma distância de **30,00 m** ao fundo até o vértice de coordenada X: 675.891,30 Y: 8.530.591,14, confrontando com **Lote 12**, daí deflete à direita com uma distância de **30,00 m** ao fundo até o vértice de coordenada X: 675.915,32 Y: 8.530.573,17, confrontando com **Lote 10**, daí deflete à direita com uma distância de **112,92 m** do lado esquerdo até o vértice de coordenada X: 675.847,59 Y: 8.530.482,81, confrontando com **RUA UNIVERSITÁRIA 10**.

**Lote: 12, Área: 313,57 m<sup>2</sup>**, O Lote urbano sob nº 12 da Quadra B, do Loteamento denominado “CIDADE UNIVERSITÁRIA 2”, no município de Bom Jesus da Lapa - BA, comarca de Bom Jesus da Lapa - BA, na quadra formada pelas , **RUA UNIVERSITÁRIA 7, RUA UNIVERSITÁRIA 10, RUA UNIVERSITÁRIA 4 e RUA UNIVERSITÁRIA 9**, de formato irregular, abrangendo uma área de **313,57 m<sup>2</sup>** (trezentos e treze metros quadrados e cinquenta e sete decímetros quadrados) e um perímetro de 80,90 m. Para quem de dentro do lote 12 olha para a RUA UNIVERSITÁRIA 9 inicia-se a descrição no vértice na coordenada X: 675.867,28 Y: 8.530.609,12, com uma distância de **10,64 m** de frente até o vértice de coordenada X: 675.873,66 Y: 8.530.617,63, confrontando com **RUA UNIVERSITÁRIA 9**, daí deflete à direita com uma distância de **30,00 m** do lado direito até o vértice de coordenada X: 675.897,46 Y: 8.530.599,36, confrontando com **Lote 13**, daí deflete à direita com uma distância de **10,26 m** ao fundo até o vértice de





**PREFEITURA MUNICIPAL DE BOM JESUS DA LAPA – BA**  
 Rua Mal. Floriano Peixoto, nº 208 – Centro –  
 Bom Jesus da Lapa – BA, CEP: 47.600-000.  
**CNPJ: 14.105.183/0001-14**  
 (77) 3481-3374



coordenada X: 675.891,30 Y: 8.530.591,14, confrontando com **Lote 10**, daí deflete à direita com uma distância de **30,00 m** do lado esquerdo até o vértice de coordenada X: 675.867,28 Y: 8.530.609,12, confrontando com **Lote 11**.

**Lote: 13, Área: 300,02 m²**, O **Lote urbano sob nº 13 da Quadra B**, do **Loteamento denominado “CIDADE UNIVERSITÁRIA 2”**, no município de Bom Jesus da Lapa - BA, comarca de Bom Jesus da Lapa - BA, na quadra formada pelas , **RUA UNIVERSITÁRIA 7, RUA UNIVERSITÁRIA 10, RUA UNIVERSITÁRIA 4 e RUA UNIVERSITÁRIA 9**, de formato irregular, abrangendo uma área de **300,02 m²** (trezentos metros quadrados e dois decímetros quadrados) e um perímetro de 80,00 m. Para quem de dentro do lote 13 olha para a RUA UNIVERSITÁRIA 9 inicia-se a descrição no vértice na coordenada X: 675.873,66 Y: 8.530.617,63, com uma distância de **10,00 m** de frente até o vértice de coordenada X: 675.879,66 Y: 8.530.625,63, confrontando com **RUA UNIVERSITÁRIA 9**, daí deflete à direita com uma distância de **30,00 m** do lado direito até o vértice de coordenada X: 675.903,46 Y: 8.530.607,36, confrontando com **Lote 14**, daí deflete à direita com uma distância de **10,00 m** ao fundo até o vértice de coordenada X: 675.897,46 Y: 8.530.599,36, confrontando com **Lote 09**, daí deflete à direita com uma distância de **30,00 m** do lado esquerdo até o vértice de coordenada X: 675.873,66 Y: 8.530.617,63, confrontando com **Lote 12**.

**Lote: 14, Área: 300,02 m²**, O **Lote urbano sob nº 14 da Quadra B**, do **Loteamento denominado “CIDADE UNIVERSITÁRIA 2”**, no município de Bom Jesus da Lapa - BA, comarca de Bom Jesus da Lapa - BA, na quadra formada pelas , **RUA UNIVERSITÁRIA 7, RUA UNIVERSITÁRIA 10, RUA UNIVERSITÁRIA 4 e RUA UNIVERSITÁRIA 9**, de formato irregular, abrangendo uma área de **300,02 m²** (trezentos metros quadrados e dois decímetros quadrados) e um perímetro de 80,00 m. Para quem de dentro do lote 14 olha para a RUA UNIVERSITÁRIA 9 inicia-se a descrição no vértice na coordenada X: 675.879,66 Y: 8.530.625,63, com uma distância de **10,00 m** de frente até o vértice de coordenada X: 675.885,66 Y: 8.530.633,64, confrontando com **RUA UNIVERSITÁRIA 9**, daí deflete à direita com uma distância de **30,00 m** do lado direito até o vértice de coordenada X: 675.909,45 Y: 8.530.615,36, confrontando com **Lote 15**, daí deflete à direita com uma distância de **10,00 m** ao fundo até o vértice de coordenada X: 675.903,46 Y: 8.530.607,36, confrontando com **Lote 08**, daí deflete à direita com uma distância de **30,00 m** do lado esquerdo até o vértice de coordenada X: 675.879,66 Y: 8.530.625,63, confrontando com **Lote 13**.

**Lote: 15, Área: 300,02 m²**, O **Lote urbano sob nº 15 da Quadra B**, do **Loteamento denominado “CIDADE UNIVERSITÁRIA 2”**, no município de Bom Jesus da Lapa - BA, comarca de Bom Jesus da Lapa - BA, na quadra formada pelas , **RUA UNIVERSITÁRIA 7, RUA UNIVERSITÁRIA 10, RUA UNIVERSITÁRIA 4 e RUA UNIVERSITÁRIA 9**, de formato irregular, abrangendo uma área de **300,02 m²** (trezentos metros quadrados e dois decímetros quadrados) e um perímetro de 80,00 m. Para quem de dentro do lote 15 olha para a RUA UNIVERSITÁRIA 9 inicia-se a descrição no vértice na coordenada X: 675.885,66 Y: 8.530.633,64, com uma distância de **10,00 m** de frente até o vértice de coordenada X: 675.891,66 Y:







**PREFEITURA MUNICIPAL DE BOM JESUS DA LAPA – BA**

Rua Mal. Floriano Peixoto, nº 208 – Centro –  
Bom Jesus da Lapa – BA, CEP: 47.600-000.

**CNPJ: 14.105.183/0001-14**

(77) 3481-3374



8.530.641,64, confrontando com **RUA UNIVERSITÁRIA 9**, daí deflete à direita com uma distância de **30,00 m** do lado direito até o vértice de coordenada X: 675.915,45 Y: 8.530.623,36, confrontando com **Lote 16**, daí deflete à direita com uma distância de **10,00 m** ao fundo até o vértice de coordenada X: 675.909,45 Y: 8.530.615,36, confrontando com **Lote 07**, daí deflete à direita com uma distância de **30,00 m** do lado esquerdo até o vértice de coordenada X: 675.885,66 Y: 8.530.633,64, confrontando com **Lote 14**.

**Lote: 16, Área: 330,02 m<sup>2</sup>**, O Lote urbano sob nº 16 da Quadra B, do Loteamento denominado “CIDADE UNIVERSITÁRIA 2”, no município de Bom Jesus da Lapa - BA, comarca de Bom Jesus da Lapa - BA, na quadra formada pelas , **RUA UNIVERSITÁRIA 7, RUA UNIVERSITÁRIA 10, RUA UNIVERSITÁRIA 4 e RUA UNIVERSITÁRIA 9**, de formato irregular, abrangendo uma área de **330,02 m<sup>2</sup>** (trezentos e trinta metros quadrados e dois decímetros quadrados) e um perímetro de 82,00 m. Para quem de dentro do lote 16 olha para a RUA UNIVERSITÁRIA 9 inicia-se a descrição no vértice na coordenada X: 675.891,66 Y: 8.530.641,64, com uma distância de **11,00 m** de frente até o vértice de coordenada X: 675.898,26 Y: 8.530.650,44, confrontando com **RUA UNIVERSITÁRIA 9**, daí deflete à direita com uma distância de **30,00 m** do lado direito até o vértice de coordenada X: 675.922,05 Y: 8.530.632,17, confrontando com **Lote 17**, daí deflete à direita com uma distância de **11,00 m** ao fundo até o vértice de coordenada X: 675.915,45 Y: 8.530.623,36, confrontando com **Lote 06**, daí deflete à direita com uma distância de **30,00 m** do lado esquerdo até o vértice de coordenada X: 675.891,66 Y: 8.530.641,64, confrontando com **Lote 15**.

**Lote: 17, Área: 330,02 m<sup>2</sup>**, O Lote urbano sob nº 17 da Quadra B, do Loteamento denominado “CIDADE UNIVERSITÁRIA 2”, no município de Bom Jesus da Lapa - BA, comarca de Bom Jesus da Lapa - BA, na quadra formada pelas , **RUA UNIVERSITÁRIA 7, RUA UNIVERSITÁRIA 10, RUA UNIVERSITÁRIA 4 e RUA UNIVERSITÁRIA 9**, de formato irregular, abrangendo uma área de **330,02 m<sup>2</sup>** (trezentos e trinta metros quadrados e dois decímetros quadrados) e um perímetro de 82,00 m. Para quem de dentro do lote 17 olha para a RUA UNIVERSITÁRIA 9 inicia-se a descrição no vértice na coordenada X: 675.898,26 Y: 8.530.650,44, com uma distância de **11,00 m** de frente até o vértice de coordenada X: 675.904,85 Y: 8.530.659,24, confrontando com **RUA UNIVERSITÁRIA 9**, daí deflete à direita com uma distância de **30,00 m** do lado direito até o vértice de coordenada X: 675.928,65 Y: 8.530.640,97, confrontando com **Lote 18**, daí deflete à direita com uma distância de **11,00 m** ao fundo até o vértice de coordenada X: 675.922,05 Y: 8.530.632,17, confrontando com **Lote 05**, daí deflete à direita com uma distância de **30,00 m** do lado esquerdo até o vértice de coordenada X: 675.898,26 Y: 8.530.650,44, confrontando com **Lote 16**.

**Lote: 18, Área: 330,02 m<sup>2</sup>**, O Lote urbano sob nº 18 da Quadra B, do Loteamento denominado “CIDADE UNIVERSITÁRIA 2”, no município de Bom Jesus da Lapa - BA, comarca de Bom Jesus da Lapa - BA, na quadra formada pelas , **RUA UNIVERSITÁRIA 7, RUA UNIVERSITÁRIA 10, RUA UNIVERSITÁRIA 4 e RUA UNIVERSITÁRIA 9**, de formato irregular, abrangendo uma área de **330,02 m<sup>2</sup>**





**PREFEITURA MUNICIPAL DE BOM JESUS DA LAPA – BA**  
 Rua Mal. Floriano Peixoto, nº 208 – Centro –  
 Bom Jesus da Lapa – BA, CEP: 47.600-000.  
**CNPJ: 14.105.183/0001-14**  
 (77) 3481-3374



(trezentos e trinta metros quadrados e dois decímetros quadrados) e um perímetro de 82,00 m. Para quem de dentro do lote 18 olha para a RUA UNIVERSITÁRIA 9 inicia-se a descrição no vértice na coordenada X: 675.904,85 Y: 8.530.659,24, com uma distância de **11,00 m** de frente até o vértice de coordenada X: 675.911,45 Y: 8.530.668,05, confrontando com **RUA UNIVERSITÁRIA 9**, daí deflete à direita com uma distância de **30,00 m** do lado direito até o vértice de coordenada X: 675.935,25 Y: 8.530.649,77, confrontando com **Lote 19**, daí deflete à direita com uma distância de **11,00 m** ao fundo até o vértice de coordenada X: 675.928,65 Y: 8.530.640,97, confrontando com **Lote 04**, daí deflete à direita com uma distância de **30,00 m** do lado esquerdo até o vértice de coordenada X: 675.904,85 Y: 8.530.659,24, confrontando com **Lote 17**.

**Lote: 19, Área: 330,02 m<sup>2</sup>**, O **Lote urbano sob nº 19 da Quadra B**, do **Loteamento denominado “CIDADE UNIVERSTÁRIA 2”**, no município de Bom Jesus da Lapa - BA, comarca de Bom Jesus da Lapa - BA, na quadra formada pelas , **RUA UNIVERSITÁRIA 7, RUA UNIVERSITÁRIA 10, RUA UNIVERSITÁRIA 4 e RUA UNIVERSITÁRIA 9**, de formato irregular, abrangendo uma área de **330,02 m<sup>2</sup>** (trezentos e trinta metros quadrados e dois decímetros quadrados) e um perímetro de 82,00 m. Para quem de dentro do lote 19 olha para a RUA UNIVERSITÁRIA 9 inicia-se a descrição no vértice na coordenada X: 675.911,45 Y: 8.530.668,05, com uma distância de **11,00 m** de frente até o vértice de coordenada X: 675.918,05 Y: 8.530.676,85, confrontando com **RUA UNIVERSITÁRIA 9**, daí deflete à direita com uma distância de **30,00 m** do lado direito até o vértice de coordenada X: 675.941,84 Y: 8.530.658,57, confrontando com **Lote 01**, daí deflete à direita com uma distância de **11,00 m** ao fundo até o vértice de coordenada X: 675.935,25 Y: 8.530.649,77, confrontando com **Lote 03**, daí deflete à direita com uma distância de **30,00 m** do lado esquerdo até o vértice de coordenada X: 675.911,45 Y: 8.530.668,05, confrontando com **Lote 18**.

#### “QUADRA “C”

**Quadra: C, com 40 (quarenta) lotes abaixo descritos perfazendo uma área total de 12.433,98 m<sup>2</sup>:**

**Lote: 01, Área: 312,61 m<sup>2</sup>**, O **Lote urbano sob nº 01 da Quadra C**, do **Loteamento denominado “CIDADE UNIVERSTÁRIA 2”**, no município de Bom Jesus da Lapa - BA, comarca de Bom Jesus da Lapa - BA, na quadra formada pelas , **RUA UNIVERSITÁRIA 7, RUA UNIVERSITÁRIA 11, RUA UNIVERSITÁRIA 4 e RUA UNIVERSITÁRIA 10**, de formato irregular, abrangendo uma área de **312,61 m<sup>2</sup>** (trezentos e doze metros quadrados e sessenta e um decímetros quadrados) e um perímetro de 80,84 m. Para quem de dentro do lote 01 olha para a RUA UNIVERSITÁRIA 10 inicia-se a descrição no vértice na coordenada X: 675.979,36 Y: 8.530.630,26, com uma distância de **10,61 m** de frente até o vértice de coordenada X: 675.985,72 Y: 8.530.638,75, confrontando com **RUA UNIVERSITÁRIA 10**, daí deflete à direita com uma distância de **30,00 m** do lado direito até o vértice de coordenada X: 676.009,51 Y: 8.530.620,47, confrontando com **RUA**



**PREFEITURA MUNICIPAL DE BOM JESUS DA LAPA – BA**Rua Mal. Floriano Peixoto, nº 208 – Centro –  
Bom Jesus da Lapa – BA, CEP: 47.600-000.**CNPJ: 14.105.183/0001-14**

(77) 3481-3374



**UNIVERSITÁRIA 7**, daí deflete à direita com uma distância de **10,23 m** ao fundo até o vértice de coordenada X: 676.003,38 Y: 8.530.612,28, confrontando com **Lote 02**, daí deflete à direita com uma distância de **30,00 m** do lado esquerdo até o vértice de coordenada X: 675.979,36 Y: 8.530.630,26, confrontando com **Lote 40**.

**Lote: 02, Área: 301,37 m<sup>2</sup>**, O **Lote urbano sob nº 02 da Quadra C**, do **Loteamento denominado “CIDADE UNIVERSITÁRIA 2”**, no município de Bom Jesus da Lapa - BA, comarca de Bom Jesus da Lapa - BA, na quadra formada pelas **, RUA UNIVERSITÁRIA 7, RUA UNIVERSITÁRIA 11, RUA UNIVERSITÁRIA 4 e RUA UNIVERSITÁRIA 10**, de formato irregular, abrangendo uma área de **301,37 m<sup>2</sup>** (trezentos e um metros quadrados e trinta e sete décimos quadrados) e um perímetro de 80,09 m. Para quem de dentro do lote 02 olha para a RUA UNIVERSITÁRIA 11 inicia-se a descrição no vértice na coordenada X: 676.033,31 Y: 8.530.602,20, com uma distância de **9,86 m** de frente até o vértice de coordenada X: 676.027,40 Y: 8.530.594,31, confrontando com **RUA UNIVERSITÁRIA 11**, daí deflete à direita com uma distância de **30,00 m** do lado direito até o vértice de coordenada X: 676.003,38 Y: 8.530.612,28, confrontando com **Lote 03**, daí deflete à direita com uma distância de **10,23 m** ao fundo até o vértice de coordenada X: 676.009,51 Y: 8.530.620,47, confrontando com **Lote 01**, daí deflete à direita com uma distância de **30,00 m** do lado esquerdo até o vértice de coordenada X: 676.033,31 Y: 8.530.602,20, confrontando com **RUA UNIVERSITÁRIA 7**.

**Lote: 03, Área: 300,00 m<sup>2</sup>**, O **Lote urbano sob nº 03 da Quadra C**, do **Loteamento denominado “CIDADE UNIVERSITÁRIA 2”**, no município de Bom Jesus da Lapa - BA, comarca de Bom Jesus da Lapa - BA, na quadra formada pelas **, RUA UNIVERSITÁRIA 7, RUA UNIVERSITÁRIA 11, RUA UNIVERSITÁRIA 4 e RUA UNIVERSITÁRIA 10**, de formato irregular, abrangendo uma área de **300,00 m<sup>2</sup>** (trezentos metros quadrados) e um perímetro de 80,00 m. Para quem de dentro do lote 03 olha para a RUA UNIVERSITÁRIA 11 inicia-se a descrição no vértice na coordenada X: 676.027,40 Y: 8.530.594,31, com uma distância de **10,00 m** de frente até o vértice de coordenada X: 676.021,40 Y: 8.530.586,31, confrontando com **RUA UNIVERSITÁRIA 11**, daí deflete à direita com uma distância de **30,00 m** do lado direito até o vértice de coordenada X: 675.997,38 Y: 8.530.604,28, confrontando com **Lote 04**, daí deflete à direita com uma distância de **10,00 m** ao fundo até o vértice de coordenada X: 676.003,38 Y: 8.530.612,28, confrontando com **Lote 40**, daí deflete à direita com uma distância de **30,00 m** do lado esquerdo até o vértice de coordenada X: 676.027,40 Y: 8.530.594,31, confrontando com **Lote 02**.

**Lote: 04, Área: 300,00 m<sup>2</sup>**, O **Lote urbano sob nº 04 da Quadra C**, do **Loteamento denominado “CIDADE UNIVERSITÁRIA 2”**, no município de Bom Jesus da Lapa - BA, comarca de Bom Jesus da Lapa - BA, na quadra formada pelas **, RUA UNIVERSITÁRIA 7, RUA UNIVERSITÁRIA 11, RUA UNIVERSITÁRIA 4 e RUA UNIVERSITÁRIA 10**, de formato irregular, abrangendo uma área de **300,00 m<sup>2</sup>** (trezentos metros quadrados) e um perímetro de 80,00 m. Para quem de dentro do lote 04 olha para a RUA UNIVERSITÁRIA 11 inicia-se a descrição no vértice na





**PREFEITURA MUNICIPAL DE BOM JESUS DA LAPA – BA**

Rua Mal. Floriano Peixoto, nº 208 – Centro –  
Bom Jesus da Lapa – BA, CEP: 47.600-000.

**CNPJ: 14.105.183/0001-14**

(77) 3481-3374



coordenada X: 676.021,40 Y: 8.530.586,31, com uma distância de **10,00 m** de frente até o vértice de coordenada X: 676.015,40 Y: 8.530.578,31, confrontando com **RUA UNIVERSITÁRIA 11**, daí deflete à direita com uma distância de **30,00 m** do lado direito até o vértice de coordenada X: 675.991,38 Y: 8.530.596,28, confrontando com **Lote 05**, daí deflete à direita com uma distância de **10,00 m** ao fundo até o vértice de coordenada X: 675.997,38 Y: 8.530.604,28, confrontando com **Lote 39**, daí deflete à direita com uma distância de **30,00 m** do lado esquerdo até o vértice de coordenada X: 676.021,40 Y: 8.530.586,31, confrontando com **Lote 03**.

**Lote: 05, Área: 300,00 m<sup>2</sup>**, O Lote urbano sob nº 05 da Quadra C, do Loteamento denominado “CIDADE UNIVERSITÁRIA 2”, no município de Bom Jesus da Lapa - BA, comarca de Bom Jesus da Lapa - BA, na quadra formada pelas , **RUA UNIVERSITÁRIA 7, RUA UNIVERSITÁRIA 11, RUA UNIVERSITÁRIA 4 e RUA UNIVERSITÁRIA 10**, de formato irregular, abrangendo uma área de **300,00 m<sup>2</sup>** (trezentos metros quadrados) e um perímetro de 80,00 m. Para quem de dentro do lote 05 olha para a RUA UNIVERSITÁRIA 11 inicia-se a descrição no vértice na coordenada X: 676.015,40 Y: 8.530.578,31, com uma distância de **10,00 m** de frente até o vértice de coordenada X: 676.009,40 Y: 8.530.570,31, confrontando com **RUA UNIVERSITÁRIA 11**, daí deflete à direita com uma distância de **30,00 m** do lado direito até o vértice de coordenada X: 675.985,38 Y: 8.530.588,28, confrontando com **Lote 06**, daí deflete à direita com uma distância de **10,00 m** ao fundo até o vértice de coordenada X: 675.991,38 Y: 8.530.596,28, confrontando com **Lote 38**, daí deflete à direita com uma distância de **30,00 m** do lado esquerdo até o vértice de coordenada X: 676.015,40 Y: 8.530.578,31, confrontando com **Lote 04**.

**Lote: 06, Área: 300,00 m<sup>2</sup>**, O Lote urbano sob nº 06 da Quadra C, do Loteamento denominado “CIDADE UNIVERSITÁRIA 2”, no município de Bom Jesus da Lapa - BA, comarca de Bom Jesus da Lapa - BA, na quadra formada pelas , **RUA UNIVERSITÁRIA 7, RUA UNIVERSITÁRIA 11, RUA UNIVERSITÁRIA 4 e RUA UNIVERSITÁRIA 10**, de formato irregular, abrangendo uma área de **300,00 m<sup>2</sup>** (trezentos metros quadrados) e um perímetro de 80,00 m. Para quem de dentro do lote 06 olha para a RUA UNIVERSITÁRIA 11 inicia-se a descrição no vértice na coordenada X: 676.009,40 Y: 8.530.570,31, com uma distância de **10,00 m** de frente até o vértice de coordenada X: 676.003,41 Y: 8.530.562,30, confrontando com **RUA UNIVERSITÁRIA 11**, daí deflete à direita com uma distância de **30,00 m** do lado direito até o vértice de coordenada X: 675.979,39 Y: 8.530.580,28, confrontando com **Lote 07**, daí deflete à direita com uma distância de **10,00 m** ao fundo até o vértice de coordenada X: 675.985,38 Y: 8.530.588,28, confrontando com **Lote 37**, daí deflete à direita com uma distância de **30,00 m** do lado esquerdo até o vértice de coordenada X: 676.009,40 Y: 8.530.570,31, confrontando com **Lote 05**.

**Lote: 07, Área: 300,00 m<sup>2</sup>**, O Lote urbano sob nº 07 da Quadra C, do Loteamento denominado “CIDADE UNIVERSITÁRIA 2”, no município de Bom Jesus da Lapa - BA, comarca de Bom Jesus da Lapa - BA, na quadra formada pelas , **RUA**







**PREFEITURA MUNICIPAL DE BOM JESUS DA LAPA – BA**

Rua Mal. Floriano Peixoto, nº 208 – Centro –  
Bom Jesus da Lapa – BA, CEP: 47.600-000.

**CNPJ: 14.105.183/0001-14**

(77) 3481-3374



**UNIVERSITÁRIA 7, RUA UNIVERSITÁRIA 11, RUA UNIVERSITÁRIA 4 e RUA UNIVERSITÁRIA 10**, de formato irregular, abrangendo uma área de **300,00 m<sup>2</sup>** (trezentos metros quadrados) e um perímetro de 80,00 m. Para quem de dentro do lote 07 olha para a RUA UNIVERSITÁRIA 11 inicia-se a descrição no vértice na coordenada X: 676.003,41 Y: 8.530.562,30, com uma distância de **10,00 m** de frente até o vértice de coordenada X: 675.997,41 Y: 8.530.554,30, confrontando com **RUA UNIVERSITÁRIA 11**, daí deflete à direita com uma distância de **30,00 m** do lado direito até o vértice de coordenada X: 675.973,39 Y: 8.530.572,28, confrontando com **Lote 08**, daí deflete à direita com uma distância de **10,00 m** ao fundo até o vértice de coordenada X: 675.979,39 Y: 8.530.580,28, confrontando com **Lote 36**, daí deflete à direita com uma distância de **30,00 m** do lado esquerdo até o vértice de coordenada X: 676.003,41 Y: 8.530.562,30, confrontando com **Lote 06**.

**Lote: 08, Área: 300,00 m<sup>2</sup>**, O Lote urbano sob nº 08 da Quadra C, do Loteamento denominado “CIDADE UNIVERSITÁRIA 2”, no município de Bom Jesus da Lapa - BA, comarca de Bom Jesus da Lapa - BA, na quadra formada pelas , **RUA UNIVERSITÁRIA 7, RUA UNIVERSITÁRIA 11, RUA UNIVERSITÁRIA 4 e RUA UNIVERSITÁRIA 10**, de formato irregular, abrangendo uma área de **300,00 m<sup>2</sup>** (trezentos metros quadrados) e um perímetro de 80,00 m. Para quem de dentro do lote 08 olha para a RUA UNIVERSITÁRIA 11 inicia-se a descrição no vértice na coordenada X: 675.997,41 Y: 8.530.554,30, com uma distância de **10,00 m** de frente até o vértice de coordenada X: 675.991,41 Y: 8.530.546,30, confrontando com **RUA UNIVERSITÁRIA 11**, daí deflete à direita com uma distância de **30,00 m** do lado direito até o vértice de coordenada X: 675.967,39 Y: 8.530.564,27, confrontando com **Lote 09**, daí deflete à direita com uma distância de **10,00 m** ao fundo até o vértice de coordenada X: 675.973,39 Y: 8.530.572,28, confrontando com **Lote 35**, daí deflete à direita com uma distância de **30,00 m** do lado esquerdo até o vértice de coordenada X: 675.997,41 Y: 8.530.554,30, confrontando com **Lote 07**.

**Lote: 09, Área: 300,00 m<sup>2</sup>**, O Lote urbano sob nº 09 da Quadra C, do Loteamento denominado “CIDADE UNIVERSITÁRIA 2”, no município de Bom Jesus da Lapa - BA, comarca de Bom Jesus da Lapa - BA, na quadra formada pelas , **RUA UNIVERSITÁRIA 7, RUA UNIVERSITÁRIA 11, RUA UNIVERSITÁRIA 4 e RUA UNIVERSITÁRIA 10**, de formato irregular, abrangendo uma área de **300,00 m<sup>2</sup>** (trezentos metros quadrados) e um perímetro de 80,00 m. Para quem de dentro do lote 09 olha para a RUA UNIVERSITÁRIA 11 inicia-se a descrição no vértice na coordenada X: 675.991,41 Y: 8.530.546,30, com uma distância de **10,00 m** de frente até o vértice de coordenada X: 675.985,41 Y: 8.530.538,30, confrontando com **RUA UNIVERSITÁRIA 11**, daí deflete à direita com uma distância de **30,00 m** do lado direito até o vértice de coordenada X: 675.961,39 Y: 8.530.556,27, confrontando com **Lote 10**, daí deflete à direita com uma distância de **10,00 m** ao fundo até o vértice de coordenada X: 675.967,39 Y: 8.530.564,27, confrontando com **Lote 34**, daí deflete à direita com uma distância de **30,00 m** do lado esquerdo até o vértice de coordenada X: 675.991,41 Y: 8.530.546,30, confrontando com **Lote 08**.





PREFEITURA MUNICIPAL DE BOM JESUS DA LAPA – BA  
Rua Mal. Floriano Peixoto, nº 208 – Centro –  
Bom Jesus da Lapa – BA, CEP: 47.600-000.  
CNPJ: 14.105.183/0001-14  
(77) 3481-3374



**Lote: 10, Área: 300,00 m<sup>2</sup>, O Lote urbano sob nº 10 da Quadra C, do Loteamento denominado “CIDADE UNIVERSITÁRIA 2”, no município de Bom Jesus da Lapa - BA, comarca de Bom Jesus da Lapa - BA, na quadra formada pelas , RUA UNIVERSITÁRIA 7, RUA UNIVERSITÁRIA 11, RUA UNIVERSITÁRIA 4 e RUA UNIVERSITÁRIA 10, de formato irregular, abrangendo uma área de 300,00 m<sup>2</sup> (trezentos metros quadrados) e um perímetro de 80,00 m. Para quem de dentro do lote 10 olha para a RUA UNIVERSITÁRIA 11 inicia-se a descrição no vértice na coordenada X: 675.985,41 Y: 8.530.538,30, com uma distância de 10,00 m de frente até o vértice de coordenada X: 675.979,41 Y: 8.530.530,30, confrontando com RUA UNIVERSITÁRIA 11, daí deflete à direita com uma distância de 30,00 m do lado direito até o vértice de coordenada X: 675.955,40 Y: 8.530.548,27, confrontando com Lote 11, daí deflete à direita com uma distância de 10,00 m ao fundo até o vértice de coordenada X: 675.961,39 Y: 8.530.556,27, confrontando com Lote 33, daí deflete à direita com uma distância de 30,00 m do lado esquerdo até o vértice de coordenada X: 675.985,41 Y: 8.530.538,30, confrontando com Lote 09.**

**Lote: 11, Área: 300,00 m<sup>2</sup>, O Lote urbano sob nº 11 da Quadra C, do Loteamento denominado “CIDADE UNIVERSITÁRIA 2”, no município de Bom Jesus da Lapa - BA, comarca de Bom Jesus da Lapa - BA, na quadra formada pelas , RUA UNIVERSITÁRIA 7, RUA UNIVERSITÁRIA 11, RUA UNIVERSITÁRIA 4 e RUA UNIVERSITÁRIA 10, de formato irregular, abrangendo uma área de 300,00 m<sup>2</sup> (trezentos metros quadrados) e um perímetro de 80,00 m. Para quem de dentro do lote 11 olha para a RUA UNIVERSITÁRIA 11 inicia-se a descrição no vértice na coordenada X: 675.979,41 Y: 8.530.530,30, com uma distância de 10,00 m de frente até o vértice de coordenada X: 675.973,42 Y: 8.530.522,29, confrontando com RUA UNIVERSITÁRIA 11, daí deflete à direita com uma distância de 30,00 m do lado direito até o vértice de coordenada X: 675.949,40 Y: 8.530.540,27, confrontando com Lote 12, daí deflete à direita com uma distância de 10,00 m ao fundo até o vértice de coordenada X: 675.955,40 Y: 8.530.548,27, confrontando com Lote 32, daí deflete à direita com uma distância de 30,00 m do lado esquerdo até o vértice de coordenada X: 675.979,41 Y: 8.530.530,30, confrontando com Lote 10.**

**Lote: 12, Área: 300,00 m<sup>2</sup>, O Lote urbano sob nº 12 da Quadra C, do Loteamento denominado “CIDADE UNIVERSITÁRIA 2”, no município de Bom Jesus da Lapa - BA, comarca de Bom Jesus da Lapa - BA, na quadra formada pelas , RUA UNIVERSITÁRIA 7, RUA UNIVERSITÁRIA 11, RUA UNIVERSITÁRIA 4 e RUA UNIVERSITÁRIA 10, de formato irregular, abrangendo uma área de 300,00 m<sup>2</sup> (trezentos metros quadrados) e um perímetro de 80,00 m. Para quem de dentro do lote 12 olha para a RUA UNIVERSITÁRIA 11 inicia-se a descrição no vértice na coordenada X: 675.973,42 Y: 8.530.522,29, com uma distância de 10,00 m de frente até o vértice de coordenada X: 675.967,42 Y: 8.530.514,29, confrontando com RUA UNIVERSITÁRIA 11, daí deflete à direita com uma distância de 30,00 m do lado direito até o vértice de coordenada X: 675.943,40 Y: 8.530.532,27, confrontando com Lote 13, daí deflete à direita com uma distância de 10,00 m ao**



**PREFEITURA MUNICIPAL DE BOM JESUS DA LAPA – BA**Rua Mal. Floriano Peixoto, nº 208 – Centro –  
Bom Jesus da Lapa – BA, CEP: 47.600-000.**CNPJ: 14.105.183/0001-14**

(77) 3481-3374



fundo até o vértice de coordenada X: 675.949,40 Y: 8.530.540,27, confrontando com **Lote 31**, daí deflete à direita com uma distância de **30,00 m** do lado esquerdo até o vértice de coordenada X: 675.973,42 Y: 8.530.522,29, confrontando com **Lote 11**.

**Lote: 13, Área: 300,00 m<sup>2</sup>**, O **Lote urbano sob nº 13 da Quadra C**, do **Loteamento denominado “CIDADE UNIVERSITÁRIA 2”**, no município de Bom Jesus da Lapa - BA, comarca de Bom Jesus da Lapa - BA, na quadra formada pelas **, RUA UNIVERSITÁRIA 7, RUA UNIVERSITÁRIA 11, RUA UNIVERSITÁRIA 4 e RUA UNIVERSITÁRIA 10**, de formato irregular, abrangendo uma área de **300,00 m<sup>2</sup>** (trezentos metros quadrados) e um perímetro de 80,00 m. Para quem de dentro do lote 13 olha para a RUA UNIVERSITÁRIA 11 inicia-se a descrição no vértice na coordenada X: 675.967,42 Y: 8.530.514,29, com uma distância de **10,00 m** de frente até o vértice de coordenada X: 675.961,42 Y: 8.530.506,29, confrontando com **RUA UNIVERSITÁRIA 11**, daí deflete à direita com uma distância de **30,00 m** do lado direito até o vértice de coordenada X: 675.937,40 Y: 8.530.524,27, confrontando com **Lote 14**, daí deflete à direita com uma distância de **10,00 m** ao fundo até o vértice de coordenada X: 675.943,40 Y: 8.530.532,27, confrontando com **Lote 30**, daí deflete à direita com uma distância de **30,00 m** do lado esquerdo até o vértice de coordenada X: 675.967,42 Y: 8.530.514,29, confrontando com **Lote 12**.

**Lote: 14, Área: 300,00 m<sup>2</sup>**, O **Lote urbano sob nº 14 da Quadra C**, do **Loteamento denominado “CIDADE UNIVERSITÁRIA 2”**, no município de Bom Jesus da Lapa - BA, comarca de Bom Jesus da Lapa - BA, na quadra formada pelas **, RUA UNIVERSITÁRIA 7, RUA UNIVERSITÁRIA 11, RUA UNIVERSITÁRIA 4 e RUA UNIVERSITÁRIA 10**, de formato irregular, abrangendo uma área de **300,00 m<sup>2</sup>** (trezentos metros quadrados) e um perímetro de 80,00 m. Para quem de dentro do lote 14 olha para a RUA UNIVERSITÁRIA 11 inicia-se a descrição no vértice na coordenada X: 675.961,42 Y: 8.530.506,29, com uma distância de **10,00 m** de frente até o vértice de coordenada X: 675.955,42 Y: 8.530.498,29, confrontando com **RUA UNIVERSITÁRIA 11**, daí deflete à direita com uma distância de **30,00 m** do lado direito até o vértice de coordenada X: 675.931,40 Y: 8.530.516,26, confrontando com **Lote 15**, daí deflete à direita com uma distância de **10,00 m** ao fundo até o vértice de coordenada X: 675.937,40 Y: 8.530.524,27, confrontando com **Lote 29**, daí deflete à direita com uma distância de **30,00 m** do lado esquerdo até o vértice de coordenada X: 675.961,42 Y: 8.530.506,29, confrontando com **Lote 13**.

**Lote: 15, Área: 330,00 m<sup>2</sup>**, O **Lote urbano sob nº 15 da Quadra C**, do **Loteamento denominado “CIDADE UNIVERSITÁRIA 2”**, no município de Bom Jesus da Lapa - BA, comarca de Bom Jesus da Lapa - BA, na quadra formada pelas **, RUA UNIVERSITÁRIA 7, RUA UNIVERSITÁRIA 11, RUA UNIVERSITÁRIA 4 e RUA UNIVERSITÁRIA 10**, de formato irregular, abrangendo uma área de **330,00 m<sup>2</sup>** (trezentos e trinta metros quadrados) e um perímetro de 82,00 m. Para quem de dentro do lote 15 olha para a RUA UNIVERSITÁRIA 11 inicia-se a descrição no vértice na coordenada X: 675.955,42 Y: 8.530.498,29, com uma distância de **11,00**





**PREFEITURA MUNICIPAL DE BOM JESUS DA LAPA – BA**

Rua Mal. Floriano Peixoto, nº 208 – Centro –  
Bom Jesus da Lapa – BA, CEP: 47.600-000.

**CNPJ: 14.105.183/0001-14**

(77) 3481-3374



m de frente até o vértice de coordenada X: 675.948,83 Y: 8.530.489,49, confrontando com **RUA UNIVERSITÁRIA 11**, daí deflete à direita com uma distância de **30,00 m** do lado direito até o vértice de coordenada X: 675.924,81 Y: 8.530.507,46, confrontando com **Lote 16**, daí deflete à direita com uma distância de **11,00 m** ao fundo até o vértice de coordenada X: 675.931,40 Y: 8.530.516,26, confrontando com **Lote 28**, daí deflete à direita com uma distância de **30,00 m** do lado esquerdo até o vértice de coordenada X: 675.955,42 Y: 8.530.498,29, confrontando com **Lote 14**.

**Lote: 16, Área: 330,00 m<sup>2</sup>**, O Lote urbano sob nº 16 da Quadra C, do Loteamento denominado “CIDADE UNIVERSITÁRIA 2”, no município de Bom Jesus da Lapa - BA, comarca de Bom Jesus da Lapa - BA, na quadra formada pelas , **RUA UNIVERSITÁRIA 7, RUA UNIVERSITÁRIA 11, RUA UNIVERSITÁRIA 4 e RUA UNIVERSITÁRIA 10**, de formato irregular, abrangendo uma área de **330,00 m<sup>2</sup>** (trezentos e trinta metros quadrados) e um perímetro de 82,00 m. Para quem de dentro do lote 16 olha para a RUA UNIVERSITÁRIA 11 inicia-se a descrição no vértice na coordenada X: 675.948,83 Y: 8.530.489,49, com uma distância de **11,00 m** de frente até o vértice de coordenada X: 675.942,23 Y: 8.530.480,69, confrontando com **RUA UNIVERSITÁRIA 11**, daí deflete à direita com uma distância de **30,00 m** do lado direito até o vértice de coordenada X: 675.918,21 Y: 8.530.498,66, confrontando com **Lote 17**, daí deflete à direita com uma distância de **11,00 m** ao fundo até o vértice de coordenada X: 675.924,81 Y: 8.530.507,46, confrontando com **Lote 27**, daí deflete à direita com uma distância de **30,00 m** do lado esquerdo até o vértice de coordenada X: 675.948,83 Y: 8.530.489,49, confrontando com **Lote 15**.

**Lote: 17, Área: 330,00 m<sup>2</sup>**, O Lote urbano sob nº 17 da Quadra C, do Loteamento denominado “CIDADE UNIVERSITÁRIA 2”, no município de Bom Jesus da Lapa - BA, comarca de Bom Jesus da Lapa - BA, na quadra formada pelas , **RUA UNIVERSITÁRIA 7, RUA UNIVERSITÁRIA 11, RUA UNIVERSITÁRIA 4 e RUA UNIVERSITÁRIA 10**, de formato irregular, abrangendo uma área de **330,00 m<sup>2</sup>** (trezentos e trinta metros quadrados) e um perímetro de 82,00 m. Para quem de dentro do lote 17 olha para a RUA UNIVERSITÁRIA 11 inicia-se a descrição no vértice na coordenada X: 675.942,23 Y: 8.530.480,69, com uma distância de **11,00 m** de frente até o vértice de coordenada X: 675.935,63 Y: 8.530.471,88, confrontando com **RUA UNIVERSITÁRIA 11**, daí deflete à direita com uma distância de **30,00 m** do lado direito até o vértice de coordenada X: 675.911,61 Y: 8.530.489,86, confrontando com **Lote 18**, daí deflete à direita com uma distância de **11,00 m** ao fundo até o vértice de coordenada X: 675.918,21 Y: 8.530.498,66, confrontando com **Lote 26**, daí deflete à direita com uma distância de **30,00 m** do lado esquerdo até o vértice de coordenada X: 675.942,23 Y: 8.530.480,69, confrontando com **Lote 16**.

**Lote: 18, Área: 330,00 m<sup>2</sup>**, O Lote urbano sob nº 18 da Quadra C, do Loteamento denominado “CIDADE UNIVERSITÁRIA 2”, no município de Bom Jesus da Lapa - BA, comarca de Bom Jesus da Lapa - BA, na quadra formada pelas , **RUA UNIVERSITÁRIA 7, RUA UNIVERSITÁRIA 11, RUA UNIVERSITÁRIA 4 e RUA**





**PREFEITURA MUNICIPAL DE BOM JESUS DA LAPA – BA**Rua Mal. Floriano Peixoto, nº 208 – Centro –  
Bom Jesus da Lapa – BA, CEP: 47.600-000.**CNPJ: 14.105.183/0001-14**

(77) 3481-3374



**UNIVERSITÁRIA 10**, de formato irregular, abrangendo uma área de **330,00 m<sup>2</sup>** (trezentos e trinta metros quadrados) e um perímetro de 82,00 m. Para quem de dentro do lote 18 olha para a RUA UNIVERSITÁRIA 11 inicia-se a descrição no vértice na coordenada X: 675.935,63 Y: 8.530.471,88, com uma distância de **11,00 m** de frente até o vértice de coordenada X: 675.929,03 Y: 8.530.463,08, confrontando com **RUA UNIVERSITÁRIA 11**, daí deflete à direita com uma distância de **30,00 m** do lado direito até o vértice de coordenada X: 675.905,01 Y: 8.530.481,06, confrontando com **Lote 19**, daí deflete à direita com uma distância de **11,00 m** ao fundo até o vértice de coordenada X: 675.911,61 Y: 8.530.489,86, confrontando com **Lote 25**, daí deflete à direita com uma distância de **30,00 m** do lado esquerdo até o vértice de coordenada X: 675.935,63 Y: 8.530.471,88, confrontando com **Lote 17**.

**Lote: 19, Área: 330,00 m<sup>2</sup>**, O Lote urbano sob nº 19 da Quadra C, do Loteamento denominado “CIDADE UNIVERSITÁRIA 2”, no município de Bom Jesus da Lapa - BA, comarca de Bom Jesus da Lapa - BA, na quadra formada pelas , **RUA UNIVERSITÁRIA 7, RUA UNIVERSITÁRIA 11, RUA UNIVERSITÁRIA 4 e RUA UNIVERSITÁRIA 10**, de formato irregular, abrangendo uma área de **330,00 m<sup>2</sup>** (trezentos e trinta metros quadrados) e um perímetro de 82,00 m. Para quem de dentro do lote 19 olha para a RUA UNIVERSITÁRIA 11 inicia-se a descrição no vértice na coordenada X: 675.929,03 Y: 8.530.463,08, com uma distância de **11,00 m** de frente até o vértice de coordenada X: 675.922,44 Y: 8.530.454,28, confrontando com **RUA UNIVERSITÁRIA 11**, daí deflete à direita com uma distância de **30,00 m** do lado direito até o vértice de coordenada X: 675.898,42 Y: 8.530.472,25, confrontando com **Lote 20**, daí deflete à direita com uma distância de **11,00 m** ao fundo até o vértice de coordenada X: 675.905,01 Y: 8.530.481,06, confrontando com **Lote 24**, daí deflete à direita com uma distância de **30,00 m** do lado esquerdo até o vértice de coordenada X: 675.929,03 Y: 8.530.463,08, confrontando com **Lote 18**.

**Lote: 20, Área: 330,00 m<sup>2</sup>**, O Lote urbano sob nº 20 da Quadra C, do Loteamento denominado “CIDADE UNIVERSITÁRIA 2”, no município de Bom Jesus da Lapa - BA, comarca de Bom Jesus da Lapa - BA, na quadra formada pelas , **RUA UNIVERSITÁRIA 7, RUA UNIVERSITÁRIA 11, RUA UNIVERSITÁRIA 4 e RUA UNIVERSITÁRIA 10**, de formato irregular, abrangendo uma área de **330,00 m<sup>2</sup>** (trezentos e trinta metros quadrados) e um perímetro de 82,00 m. Para quem de dentro do lote 20 olha para a RUA UNIVERSITÁRIA 11 inicia-se a descrição no vértice na coordenada X: 675.922,44 Y: 8.530.454,28, com uma distância de **11,00 m** de frente até o vértice de coordenada X: 675.915,84 Y: 8.530.445,48, confrontando com **RUA UNIVERSITÁRIA 11**, daí deflete à direita com uma distância de **30,00 m** do lado direito até o vértice de coordenada X: 675.891,82 Y: 8.530.463,45, confrontando com **Lote 21**, daí deflete à direita com uma distância de **11,00 m** ao fundo até o vértice de coordenada X: 675.898,42 Y: 8.530.472,25, confrontando com **Lote 23**, daí deflete à direita com uma distância de **30,00 m** do lado esquerdo até o vértice de coordenada X: 675.922,44 Y: 8.530.454,28, confrontando com **Lote 19**.



**PREFEITURA MUNICIPAL DE BOM JESUS DA LAPA – BA**Rua Mal. Floriano Peixoto, nº 208 – Centro –  
Bom Jesus da Lapa – BA, CEP: 47.600-000.**CNPJ: 14.105.183/0001-14**

(77) 3481-3374



**Lote: 21, Área: 330,00 m<sup>2</sup>, O Lote urbano sob nº 21 da Quadra C, do Loteamento denominado “CIDADE UNIVERSITÁRIA 2”, no município de Bom Jesus da Lapa - BA, comarca de Bom Jesus da Lapa - BA, na quadra formada pelas , RUA UNIVERSITÁRIA 7, RUA UNIVERSITÁRIA 11, RUA UNIVERSITÁRIA 4 e RUA UNIVERSITÁRIA 10, de formato irregular, abrangendo uma área de 330,00 m<sup>2</sup> (trezentos e trinta metros quadrados) e um perímetro de 82,00 m. Para quem de dentro do lote 21 olha para a RUA UNIVERSITÁRIA 11 inicia-se a descrição no vértice na coordenada X: 675.915,84 Y: 8.530.445,48, com uma distância de 11,00 m de frente até o vértice de coordenada X: 675.909,24 Y: 8.530.436,68, confrontando com RUA UNIVERSITÁRIA 11, daí deflete à direita com uma distância de 30,00 m do lado direito até o vértice de coordenada X: 675.885,22 Y: 8.530.454,65, confrontando com RUA UNIVERSITÁRIA 4, daí deflete à direita com uma distância de 11,00 m ao fundo até o vértice de coordenada X: 675.891,82 Y: 8.530.463,45, confrontando com Lote 22, daí deflete à direita com uma distância de 30,00 m do lado esquerdo até o vértice de coordenada X: 675.915,84 Y: 8.530.445,48, confrontando com Lote 20.**

**Lote: 22, Área: 330,00 m<sup>2</sup>, O Lote urbano sob nº 22 da Quadra C, do Loteamento denominado “CIDADE UNIVERSITÁRIA 2”, no município de Bom Jesus da Lapa - BA, comarca de Bom Jesus da Lapa - BA, na quadra formada pelas , RUA UNIVERSITÁRIA 7, RUA UNIVERSITÁRIA 11, RUA UNIVERSITÁRIA 4 e RUA UNIVERSITÁRIA 10, de formato irregular, abrangendo uma área de 330,00 m<sup>2</sup> (trezentos e trinta metros quadrados) e um perímetro de 82,00 m. Para quem de dentro do lote 22 olha para a RUA UNIVERSITÁRIA 10 inicia-se a descrição no vértice na coordenada X: 675.861,20 Y: 8.530.472,63, com uma distância de 11,00 m de frente até o vértice de coordenada X: 675.867,80 Y: 8.530.481,43, confrontando com RUA UNIVERSITÁRIA 10, daí deflete à direita com uma distância de 30,00 m do lado direito até o vértice de coordenada X: 675.891,82 Y: 8.530.463,45, confrontando com Lote 23, daí deflete à direita com uma distância de 11,00 m ao fundo até o vértice de coordenada X: 675.885,22 Y: 8.530.454,65, confrontando com Lote 21, daí deflete à direita com uma distância de 30,00 m do lado esquerdo até o vértice de coordenada X: 675.861,20 Y: 8.530.472,63, confrontando com RUA UNIVERSITÁRIA 4.**

**Lote: 23, Área: 330,00 m<sup>2</sup>, O Lote urbano sob nº 23 da Quadra C, do Loteamento denominado “CIDADE UNIVERSITÁRIA 2”, no município de Bom Jesus da Lapa - BA, comarca de Bom Jesus da Lapa - BA, na quadra formada pelas , RUA UNIVERSITÁRIA 7, RUA UNIVERSITÁRIA 11, RUA UNIVERSITÁRIA 4 e RUA UNIVERSITÁRIA 10, de formato irregular, abrangendo uma área de 330,00 m<sup>2</sup> (trezentos e trinta metros quadrados) e um perímetro de 82,00 m. Para quem de dentro do lote 23 olha para a RUA UNIVERSITÁRIA 10 inicia-se a descrição no vértice na coordenada X: 675.867,80 Y: 8.530.481,43, com uma distância de 11,00 m de frente até o vértice de coordenada X: 675.874,40 Y: 8.530.490,23, confrontando com RUA UNIVERSITÁRIA 10, daí deflete à direita com uma distância de 30,00 m do lado direito até o vértice de coordenada X: 675.898,42 Y: 8.530.472,25, confrontando com Lote 24, daí deflete à direita com uma distância de 11,00 m ao fundo até o vértice de coordenada X: 675.891,82 Y: 8.530.463,45,**



**PREFEITURA MUNICIPAL DE BOM JESUS DA LAPA – BA**Rua Mal. Floriano Peixoto, nº 208 – Centro –  
Bom Jesus da Lapa – BA, CEP: 47.600-000.**CNPJ: 14.105.183/0001-14**

(77) 3481-3374



confrontando com **Lote 20**, daí deflete à direita com uma distância de **30,00 m** do lado esquerdo até o vértice de coordenada X: 675.867,80 Y: 8.530.481,43, confrontando com **Lote 22**.

**Lote: 24, Área: 330,00 m<sup>2</sup>**, O **Lote urbano sob nº 24 da Quadra C**, do **Loteamento denominado “CIDADE UNIVERSITÁRIA 2”**, no município de Bom Jesus da Lapa - BA, comarca de Bom Jesus da Lapa - BA, na quadra formada pelas , **RUA UNIVERSITÁRIA 7, RUA UNIVERSITÁRIA 11, RUA UNIVERSITÁRIA 4 e RUA UNIVERSITÁRIA 10**, de formato irregular, abrangendo uma área de **330,00 m<sup>2</sup>** (trezentos e trinta metros quadrados) e um perímetro de 82,00 m. Para quem de dentro do lote 24 olha para a RUA UNIVERSITÁRIA 10 inicia-se a descrição no vértice na coordenada X: 675.874,40 Y: 8.530.490,23, com uma distância de **11,00 m** de frente até o vértice de coordenada X: 675.881,00 Y: 8.530.499,03, confrontando com **RUA UNIVERSITÁRIA 10**, daí deflete à direita com uma distância de **30,00 m** do lado direito até o vértice de coordenada X: 675.905,01 Y: 8.530.481,06, confrontando com **Lote 25**, daí deflete à direita com uma distância de **11,00 m** ao fundo até o vértice de coordenada X: 675.898,42 Y: 8.530.472,25, confrontando com **Lote 19**, daí deflete à direita com uma distância de **30,00 m** do lado esquerdo até o vértice de coordenada X: 675.874,40 Y: 8.530.490,23, confrontando com **Lote 23**.

**Lote: 25, Área: 330,00 m<sup>2</sup>**, O **Lote urbano sob nº 25 da Quadra C**, do **Loteamento denominado “CIDADE UNIVERSITÁRIA 2”**, no município de Bom Jesus da Lapa - BA, comarca de Bom Jesus da Lapa - BA, na quadra formada pelas , **RUA UNIVERSITÁRIA 7, RUA UNIVERSITÁRIA 11, RUA UNIVERSITÁRIA 4 e RUA UNIVERSITÁRIA 10**, de formato irregular, abrangendo uma área de **330,00 m<sup>2</sup>** (trezentos e trinta metros quadrados) e um perímetro de 82,00 m. Para quem de dentro do lote 25 olha para a RUA UNIVERSITÁRIA 10 inicia-se a descrição no vértice na coordenada X: 675.881,00 Y: 8.530.499,03, com uma distância de **11,00 m** de frente até o vértice de coordenada X: 675.887,59 Y: 8.530.507,83, confrontando com **RUA UNIVERSITÁRIA 10**, daí deflete à direita com uma distância de **30,00 m** do lado direito até o vértice de coordenada X: 675.911,61 Y: 8.530.489,86, confrontando com **Lote 26**, daí deflete à direita com uma distância de **11,00 m** ao fundo até o vértice de coordenada X: 675.905,01 Y: 8.530.481,06, confrontando com **Lote 18**, daí deflete à direita com uma distância de **30,00 m** do lado esquerdo até o vértice de coordenada X: 675.881,00 Y: 8.530.499,03, confrontando com **Lote 24**.

**Lote: 26, Área: 330,00 m<sup>2</sup>**, O **Lote urbano sob nº 26 da Quadra C**, do **Loteamento denominado “CIDADE UNIVERSITÁRIA 2”**, no município de Bom Jesus da Lapa - BA, comarca de Bom Jesus da Lapa - BA, na quadra formada pelas , **RUA UNIVERSITÁRIA 7, RUA UNIVERSITÁRIA 11, RUA UNIVERSITÁRIA 4 e RUA UNIVERSITÁRIA 10**, de formato irregular, abrangendo uma área de **330,00 m<sup>2</sup>** (trezentos e trinta metros quadrados) e um perímetro de 82,00 m. Para quem de dentro do lote 26 olha para a RUA UNIVERSITÁRIA 10 inicia-se a descrição no vértice na coordenada X: 675.887,59 Y: 8.530.507,83, com uma distância de **11,00 m** de frente até o vértice de coordenada X: 675.894,19 Y: 8.530.516,63,





**PREFEITURA MUNICIPAL DE BOM JESUS DA LAPA – BA**

Rua Mal. Floriano Peixoto, nº 208 – Centro –  
Bom Jesus da Lapa – BA, CEP: 47.600-000.

**CNPJ: 14.105.183/0001-14**

(77) 3481-3374



confrontando com **RUA UNIVERSITÁRIA 10**, daí deflete à direita com uma distância de **30,00 m** do lado direito até o vértice de coordenada X: 675.918,21 Y: 8.530.498,66, confrontando com **Lote 27**, daí deflete à direita com uma distância de **11,00 m** ao fundo até o vértice de coordenada X: 675.911,61 Y: 8.530.489,86, confrontando com **Lote 17**, daí deflete à direita com uma distância de **30,00 m** do lado esquerdo até o vértice de coordenada X: 675.887,59 Y: 8.530.507,83, confrontando com **Lote 25**.

**Lote: 27, Área: 330,00 m<sup>2</sup>**, O Lote urbano sob nº 27 da Quadra C, do Loteamento denominado “CIDADE UNIVERSITÁRIA 2”, no município de Bom Jesus da Lapa - BA, comarca de Bom Jesus da Lapa - BA, na quadra formada pelas , **RUA UNIVERSITÁRIA 7, RUA UNIVERSITÁRIA 11, RUA UNIVERSITÁRIA 4 e RUA UNIVERSITÁRIA 10**, de formato irregular, abrangendo uma área de **330,00 m<sup>2</sup>** (trezentos e trinta metros quadrados) e um perímetro de 82,00 m. Para quem de dentro do lote 27 olha para a RUA UNIVERSITÁRIA 10 inicia-se a descrição no vértice na coordenada X: 675.894,19 Y: 8.530.516,63, com uma distância de **11,00 m** de frente até o vértice de coordenada X: 675.900,79 Y: 8.530.525,44, confrontando com **RUA UNIVERSITÁRIA 10**, daí deflete à direita com uma distância de **30,00 m** do lado direito até o vértice de coordenada X: 675.924,81 Y: 8.530.507,46, confrontando com **Lote 28**, daí deflete à direita com uma distância de **11,00 m** ao fundo até o vértice de coordenada X: 675.918,21 Y: 8.530.498,66, confrontando com **Lote 16**, daí deflete à direita com uma distância de **30,00 m** do lado esquerdo até o vértice de coordenada X: 675.894,19 Y: 8.530.516,63, confrontando com **Lote 26**.

**Lote: 28, Área: 330,00 m<sup>2</sup>**, O Lote urbano sob nº 28 da Quadra C, do Loteamento denominado “CIDADE UNIVERSITÁRIA 2”, no município de Bom Jesus da Lapa - BA, comarca de Bom Jesus da Lapa - BA, na quadra formada pelas , **RUA UNIVERSITÁRIA 7, RUA UNIVERSITÁRIA 11, RUA UNIVERSITÁRIA 4 e RUA UNIVERSITÁRIA 10**, de formato irregular, abrangendo uma área de **330,00 m<sup>2</sup>** (trezentos e trinta metros quadrados) e um perímetro de 82,00 m. Para quem de dentro do lote 28 olha para a RUA UNIVERSITÁRIA 10 inicia-se a descrição no vértice na coordenada X: 675.900,79 Y: 8.530.525,44, com uma distância de **11,00 m** de frente até o vértice de coordenada X: 675.907,39 Y: 8.530.534,24, confrontando com **RUA UNIVERSITÁRIA 10**, daí deflete à direita com uma distância de **30,00 m** do lado direito até o vértice de coordenada X: 675.931,40 Y: 8.530.516,26, confrontando com **Lote 29**, daí deflete à direita com uma distância de **11,00 m** ao fundo até o vértice de coordenada X: 675.924,81 Y: 8.530.507,46, confrontando com **Lote 15**, daí deflete à direita com uma distância de **30,00 m** do lado esquerdo até o vértice de coordenada X: 675.900,79 Y: 8.530.525,44, confrontando com **Lote 27**.

**Lote: 29, Área: 300,00 m<sup>2</sup>**, O Lote urbano sob nº 29 da Quadra C, do Loteamento denominado “CIDADE UNIVERSITÁRIA 2”, no município de Bom Jesus da Lapa - BA, comarca de Bom Jesus da Lapa - BA, na quadra formada pelas , **RUA UNIVERSITÁRIA 7, RUA UNIVERSITÁRIA 11, RUA UNIVERSITÁRIA 4 e RUA UNIVERSITÁRIA 10**, de formato irregular, abrangendo uma área de **300,00 m<sup>2</sup>**







**PREFEITURA MUNICIPAL DE BOM JESUS DA LAPA – BA**

Rua Mal. Floriano Peixoto, nº 208 – Centro –  
Bom Jesus da Lapa – BA, CEP: 47.600-000.

**CNPJ: 14.105.183/0001-14**

(77) 3481-3374



(trezentos metros quadrados) e um perímetro de 80,00 m. Para quem de dentro do lote 29 olha para a RUA UNIVERSITÁRIA 10 inicia-se a descrição no vértice na coordenada X: 675.907,39 Y: 8.530.534,24, com uma distância de **10,00 m** de frente até o vértice de coordenada X: 675.913,38 Y: 8.530.542,24, confrontando com **RUA UNIVERSITÁRIA 10**, daí deflete à direita com uma distância de **30,00 m** do lado direito até o vértice de coordenada X: 675.937,40 Y: 8.530.524,27, confrontando com **Lote 30**, daí deflete à direita com uma distância de **10,00 m** ao fundo até o vértice de coordenada X: 675.931,40 Y: 8.530.516,26, confrontando com **Lote 14**, daí deflete à direita com uma distância de **30,00 m** do lado esquerdo até o vértice de coordenada X: 675.907,39 Y: 8.530.534,24, confrontando com **Lote 28**.

**Lote: 30, Área: 300,00 m<sup>2</sup>**, O **Lote urbano sob nº 30 da Quadra C**, do **Loteamento denominado “CIDADE UNIVERSTÁRIA 2”**, no município de Bom Jesus da Lapa - BA, comarca de Bom Jesus da Lapa - BA, na quadra formada pelas , **RUA UNIVERSITÁRIA 7, RUA UNIVERSITÁRIA 11, RUA UNIVERSITÁRIA 4 e RUA UNIVERSITÁRIA 10**, de formato irregular, abrangendo uma área de **300,00 m<sup>2</sup>** (trezentos metros quadrados) e um perímetro de 80,00 m. Para quem de dentro do lote 30 olha para a RUA UNIVERSITÁRIA 10 inicia-se a descrição no vértice na coordenada X: 675.913,38 Y: 8.530.542,24, com uma distância de **10,00 m** de frente até o vértice de coordenada X: 675.919,38 Y: 8.530.550,24, confrontando com **RUA UNIVERSITÁRIA 10**, daí deflete à direita com uma distância de **30,00 m** do lado direito até o vértice de coordenada X: 675.943,40 Y: 8.530.532,27, confrontando com **Lote 31**, daí deflete à direita com uma distância de **10,00 m** ao fundo até o vértice de coordenada X: 675.937,40 Y: 8.530.524,27, confrontando com **Lote 13**, daí deflete à direita com uma distância de **30,00 m** do lado esquerdo até o vértice de coordenada X: 675.913,38 Y: 8.530.542,24, confrontando com **Lote 29**.

**Lote: 31, Área: 300,00 m<sup>2</sup>**, O **Lote urbano sob nº 31 da Quadra C**, do **Loteamento denominado “CIDADE UNIVERSTÁRIA 2”**, no município de Bom Jesus da Lapa - BA, comarca de Bom Jesus da Lapa - BA, na quadra formada pelas , **RUA UNIVERSITÁRIA 7, RUA UNIVERSITÁRIA 11, RUA UNIVERSITÁRIA 4 e RUA UNIVERSITÁRIA 10**, de formato irregular, abrangendo uma área de **300,00 m<sup>2</sup>** (trezentos metros quadrados) e um perímetro de 80,00 m. Para quem de dentro do lote 31 olha para a RUA UNIVERSITÁRIA 10 inicia-se a descrição no vértice na coordenada X: 675.919,38 Y: 8.530.550,24, com uma distância de **10,00 m** de frente até o vértice de coordenada X: 675.925,38 Y: 8.530.558,24, confrontando com **RUA UNIVERSITÁRIA 10**, daí deflete à direita com uma distância de **30,00 m** do lado direito até o vértice de coordenada X: 675.949,40 Y: 8.530.540,27, confrontando com **Lote 32**, daí deflete à direita com uma distância de **10,00 m** ao fundo até o vértice de coordenada X: 675.943,40 Y: 8.530.532,27, confrontando com **Lote 12**, daí deflete à direita com uma distância de **30,00 m** do lado esquerdo até o vértice de coordenada X: 675.919,38 Y: 8.530.550,24, confrontando com **Lote 30**.





**PREFEITURA MUNICIPAL DE BOM JESUS DA LAPA – BA**  
Rua Mal. Floriano Peixoto, nº 208 – Centro –  
Bom Jesus da Lapa – BA, CEP: 47.600-000.  
**CNPJ: 14.105.183/0001-14**  
(77) 3481-3374



**Lote: 32, Área: 300,00 m<sup>2</sup>, O Lote urbano sob nº 32 da Quadra C, do Loteamento denominado “CIDADE UNIVERSITÁRIA 2”, no município de Bom Jesus da Lapa - BA, comarca de Bom Jesus da Lapa - BA, na quadra formada pelas , RUA UNIVERSITÁRIA 7, RUA UNIVERSITÁRIA 11, RUA UNIVERSITÁRIA 4 e RUA UNIVERSITÁRIA 10, de formato irregular, abrangendo uma área de 300,00 m<sup>2</sup> (trezentos metros quadrados) e um perímetro de 80,00 m. Para quem de dentro do lote 32 olha para a RUA UNIVERSITÁRIA 10 inicia-se a descrição no vértice na coordenada X: 675.925,38 Y: 8.530.558,24, com uma distância de 10,00 m de frente até o vértice de coordenada X: 675.931,38 Y: 8.530.566,24, confrontando com RUA UNIVERSITÁRIA 10, daí deflete à direita com uma distância de 30,00 m do lado direito até o vértice de coordenada X: 675.955,40 Y: 8.530.548,27, confrontando com Lote 33, daí deflete à direita com uma distância de 10,00 m ao fundo até o vértice de coordenada X: 675.949,40 Y: 8.530.540,27, confrontando com Lote 11, daí deflete à direita com uma distância de 30,00 m do lado esquerdo até o vértice de coordenada X: 675.925,38 Y: 8.530.558,24, confrontando com Lote 31.**

**Lote: 33, Área: 300,00 m<sup>2</sup>, O Lote urbano sob nº 33 da Quadra C, do Loteamento denominado “CIDADE UNIVERSITÁRIA 2”, no município de Bom Jesus da Lapa - BA, comarca de Bom Jesus da Lapa - BA, na quadra formada pelas , RUA UNIVERSITÁRIA 7, RUA UNIVERSITÁRIA 11, RUA UNIVERSITÁRIA 4 e RUA UNIVERSITÁRIA 10, de formato irregular, abrangendo uma área de 300,00 m<sup>2</sup> (trezentos metros quadrados) e um perímetro de 80,00 m. Para quem de dentro do lote 33 olha para a RUA UNIVERSITÁRIA 10 inicia-se a descrição no vértice na coordenada X: 675.931,38 Y: 8.530.566,24, com uma distância de 10,00 m de frente até o vértice de coordenada X: 675.937,37 Y: 8.530.574,25, confrontando com RUA UNIVERSITÁRIA 10, daí deflete à direita com uma distância de 30,00 m do lado direito até o vértice de coordenada X: 675.961,39 Y: 8.530.556,27, confrontando com Lote 34, daí deflete à direita com uma distância de 10,00 m ao fundo até o vértice de coordenada X: 675.955,40 Y: 8.530.548,27, confrontando com Lote 10, daí deflete à direita com uma distância de 30,00 m do lado esquerdo até o vértice de coordenada X: 675.931,38 Y: 8.530.566,24, confrontando com Lote 32.**

**Lote: 34, Área: 300,00 m<sup>2</sup>, O Lote urbano sob nº 34 da Quadra C, do Loteamento denominado “CIDADE UNIVERSITÁRIA 2”, no município de Bom Jesus da Lapa - BA, comarca de Bom Jesus da Lapa - BA, na quadra formada pelas , RUA UNIVERSITÁRIA 7, RUA UNIVERSITÁRIA 11, RUA UNIVERSITÁRIA 4 e RUA UNIVERSITÁRIA 10, de formato irregular, abrangendo uma área de 300,00 m<sup>2</sup> (trezentos metros quadrados) e um perímetro de 80,00 m. Para quem de dentro do lote 34 olha para a RUA UNIVERSITÁRIA 10 inicia-se a descrição no vértice na coordenada X: 675.937,37 Y: 8.530.574,25, com uma distância de 10,00 m de frente até o vértice de coordenada X: 675.943,37 Y: 8.530.582,25, confrontando com RUA UNIVERSITÁRIA 10, daí deflete à direita com uma distância de 30,00 m do lado direito até o vértice de coordenada X: 675.967,39 Y: 8.530.564,27, confrontando com Lote 35, daí deflete à direita com uma distância de 10,00 m ao fundo até o vértice de coordenada X: 675.961,39 Y: 8.530.556,27, confrontando**



**PREFEITURA MUNICIPAL DE BOM JESUS DA LAPA – BA**Rua Mal. Floriano Peixoto, nº 208 – Centro –  
Bom Jesus da Lapa – BA, CEP: 47.600-000.**CNPJ: 14.105.183/0001-14**

(77) 3481-3374



com **Lote 09**, daí deflete à direita com uma distância de **30,00 m** do lado esquerdo até o vértice de coordenada X: 675.937,37 Y: 8.530.574,25, confrontando com **Lote 33**.

**Lote: 35, Área: 300,00 m<sup>2</sup>**, O **Lote urbano sob nº 35 da Quadra C**, do **Loteamento denominado “CIDADE UNIVERSITÁRIA 2”**, no município de Bom Jesus da Lapa - BA, comarca de Bom Jesus da Lapa - BA, na quadra formada pelas , **RUA UNIVERSITÁRIA 7, RUA UNIVERSITÁRIA 11, RUA UNIVERSITÁRIA 4 e RUA UNIVERSITÁRIA 10**, de formato irregular, abrangendo uma área de **300,00 m<sup>2</sup>** (trezentos metros quadrados) e um perímetro de 80,00 m. Para quem de dentro do lote 35 olha para a RUA UNIVERSITÁRIA 10 inicia-se a descrição no vértice na coordenada X: 675.943,37 Y: 8.530.582,25, com uma distância de **10,00 m** de frente até o vértice de coordenada X: 675.949,37 Y: 8.530.590,25, confrontando com **RUA UNIVERSITÁRIA 10**, daí deflete à direita com uma distância de **30,00 m** do lado direito até o vértice de coordenada X: 675.973,39 Y: 8.530.572,28, confrontando com **Lote 36**, daí deflete à direita com uma distância de **10,00 m** ao fundo até o vértice de coordenada X: 675.967,39 Y: 8.530.564,27, confrontando com **Lote 08**, daí deflete à direita com uma distância de **30,00 m** do lado esquerdo até o vértice de coordenada X: 675.943,37 Y: 8.530.582,25, confrontando com **Lote 34**.

**Lote: 36, Área: 300,00 m<sup>2</sup>**, O **Lote urbano sob nº 36 da Quadra C**, do **Loteamento denominado “CIDADE UNIVERSITÁRIA 2”**, no município de Bom Jesus da Lapa - BA, comarca de Bom Jesus da Lapa - BA, na quadra formada pelas , **RUA UNIVERSITÁRIA 7, RUA UNIVERSITÁRIA 11, RUA UNIVERSITÁRIA 4 e RUA UNIVERSITÁRIA 10**, de formato irregular, abrangendo uma área de **300,00 m<sup>2</sup>** (trezentos metros quadrados) e um perímetro de 80,00 m. Para quem de dentro do lote 36 olha para a RUA UNIVERSITÁRIA 10 inicia-se a descrição no vértice na coordenada X: 675.949,37 Y: 8.530.590,25, com uma distância de **10,00 m** de frente até o vértice de coordenada X: 675.955,37 Y: 8.530.598,25, confrontando com **RUA UNIVERSITÁRIA 10**, daí deflete à direita com uma distância de **30,00 m** do lado direito até o vértice de coordenada X: 675.979,39 Y: 8.530.580,28, confrontando com **Lote 37**, daí deflete à direita com uma distância de **10,00 m** ao fundo até o vértice de coordenada X: 675.973,39 Y: 8.530.572,28, confrontando com **Lote 07**, daí deflete à direita com uma distância de **30,00 m** do lado esquerdo até o vértice de coordenada X: 675.949,37 Y: 8.530.590,25, confrontando com **Lote 35**.

**Lote: 37, Área: 300,00 m<sup>2</sup>**, O **Lote urbano sob nº 37 da Quadra C**, do **Loteamento denominado “CIDADE UNIVERSITÁRIA 2”**, no município de Bom Jesus da Lapa - BA, comarca de Bom Jesus da Lapa - BA, na quadra formada pelas , **RUA UNIVERSITÁRIA 7, RUA UNIVERSITÁRIA 11, RUA UNIVERSITÁRIA 4 e RUA UNIVERSITÁRIA 10**, de formato irregular, abrangendo uma área de **300,00 m<sup>2</sup>** (trezentos metros quadrados) e um perímetro de 80,00 m. Para quem de dentro do lote 37 olha para a RUA UNIVERSITÁRIA 10 inicia-se a descrição no vértice na coordenada X: 675.955,37 Y: 8.530.598,25, com uma distância de **10,00 m** de frente até o vértice de coordenada X: 675.961,36 Y: 8.530.606,25, confrontando



**PREFEITURA MUNICIPAL DE BOM JESUS DA LAPA – BA**Rua Mal. Floriano Peixoto, nº 208 – Centro –  
Bom Jesus da Lapa – BA, CEP: 47.600-000.**CNPJ: 14.105.183/0001-14**

(77) 3481-3374



com **RUA UNIVERSITÁRIA 10**, daí deflete à direita com uma distância de **30,00 m** do lado direito até o vértice de coordenada X: 675.985,38 Y: 8.530.588,28, confrontando com **Lote 38**, daí deflete à direita com uma distância de **10,00 m** ao fundo até o vértice de coordenada X: 675.979,39 Y: 8.530.580,28, confrontando com **Lote 06**, daí deflete à direita com uma distância de **30,00 m** do lado esquerdo até o vértice de coordenada X: 675.955,37 Y: 8.530.598,25, confrontando com **Lote 36**.

**Lote: 38, Área: 300,00 m<sup>2</sup>**, O Lote urbano sob nº 38 da Quadra C, do Loteamento denominado “CIDADE UNIVERSITÁRIA 2”, no município de Bom Jesus da Lapa - BA, comarca de Bom Jesus da Lapa - BA, na quadra formada pelas , **RUA UNIVERSITÁRIA 7, RUA UNIVERSITÁRIA 11, RUA UNIVERSITÁRIA 4 e RUA UNIVERSITÁRIA 10**, de formato irregular, abrangendo uma área de **300,00 m<sup>2</sup>** (trezentos metros quadrados) e um perímetro de 80,00 m. Para quem de dentro do lote 38 olha para a RUA UNIVERSITÁRIA 10 inicia-se a descrição no vértice na coordenada X: 675.961,36 Y: 8.530.606,25, com uma distância de **10,00 m** de frente até o vértice de coordenada X: 675.967,36 Y: 8.530.614,26, confrontando com **RUA UNIVERSITÁRIA 10**, daí deflete à direita com uma distância de **30,00 m** do lado direito até o vértice de coordenada X: 675.991,38 Y: 8.530.596,28, confrontando com **Lote 39**, daí deflete à direita com uma distância de **10,00 m** ao fundo até o vértice de coordenada X: 675.985,38 Y: 8.530.588,28, confrontando com **Lote 05**, daí deflete à direita com uma distância de **30,00 m** do lado esquerdo até o vértice de coordenada X: 675.961,36 Y: 8.530.606,25, confrontando com **Lote 37**.

**Lote: 39, Área: 300,00 m<sup>2</sup>**, O Lote urbano sob nº 39 da Quadra C, do Loteamento denominado “CIDADE UNIVERSITÁRIA 2”, no município de Bom Jesus da Lapa - BA, comarca de Bom Jesus da Lapa - BA, na quadra formada pelas , **RUA UNIVERSITÁRIA 7, RUA UNIVERSITÁRIA 11, RUA UNIVERSITÁRIA 4 e RUA UNIVERSITÁRIA 10**, de formato irregular, abrangendo uma área de **300,00 m<sup>2</sup>** (trezentos metros quadrados) e um perímetro de 80,00 m. Para quem de dentro do lote 39 olha para a RUA UNIVERSITÁRIA 10 inicia-se a descrição no vértice na coordenada X: 675.967,36 Y: 8.530.614,26, com uma distância de **10,00 m** de frente até o vértice de coordenada X: 675.973,36 Y: 8.530.622,26, confrontando com **RUA UNIVERSITÁRIA 10**, daí deflete à direita com uma distância de **30,00 m** do lado direito até o vértice de coordenada X: 675.997,38 Y: 8.530.604,28, confrontando com **Lote 40**, daí deflete à direita com uma distância de **10,00 m** ao fundo até o vértice de coordenada X: 675.991,38 Y: 8.530.596,28, confrontando com **Lote 04**, daí deflete à direita com uma distância de **30,00 m** do lado esquerdo até o vértice de coordenada X: 675.967,36 Y: 8.530.614,26, confrontando com **Lote 38**.

**Lote: 40, Área: 300,00 m<sup>2</sup>**, O Lote urbano sob nº 40 da Quadra C, do Loteamento denominado “CIDADE UNIVERSITÁRIA 2”, no município de Bom Jesus da Lapa - BA, comarca de Bom Jesus da Lapa - BA, na quadra formada pelas , **RUA UNIVERSITÁRIA 7, RUA UNIVERSITÁRIA 11, RUA UNIVERSITÁRIA 4 e RUA UNIVERSITÁRIA 10**, de formato irregular, abrangendo uma área de **300,00 m<sup>2</sup>**







**PREFEITURA MUNICIPAL DE BOM JESUS DA LAPA – BA**

Rua Mal. Floriano Peixoto, nº 208 – Centro –  
Bom Jesus da Lapa – BA, CEP: 47.600-000.

**CNPJ: 14.105.183/0001-14**

(77) 3481-3374



(trezentos metros quadrados) e um perímetro de 80,00 m. Para quem de dentro do lote 40 olha para a RUA UNIVERSITÁRIA 10 inicia-se a descrição no vértice na coordenada X: 675.973,36 Y: 8.530.622,26, com uma distância de **10,00 m** de frente até o vértice de coordenada X: 675.979,36 Y: 8.530.630,26, confrontando com **RUA UNIVERSITÁRIA 10**, daí deflete à direita com uma distância de **30,00 m** do lado direito até o vértice de coordenada X: 676.003,38 Y: 8.530.612,28, confrontando com **Lote 01**, daí deflete à direita com uma distância de **10,00 m** ao fundo até o vértice de coordenada X: 675.997,38 Y: 8.530.604,28, confrontando com **Lote 03**, daí deflete à direita com uma distância de **30,00 m** do lado esquerdo até o vértice de coordenada X: 675.973,36 Y: 8.530.622,26, confrontando com **Lote 39**.

**“QUADRA “D”**

**Quadra: D, com 22 (vinte e dois) lotes abaixo descritos perfazendo uma área total de 8.030,01 m<sup>2</sup>:**

**Lote: 01, Área: 300,02 m<sup>2</sup>, O Lote urbano sob nº 01 da Quadra D, do Loteamento denominado “CIDADE UNIVERSTÁRIA 2”, no município de Bom Jesus da Lapa - BA, comarca de Bom Jesus da Lapa - BA, na quadra formada pelas , RUA UNIVERSITÁRIA 7, RUA UNIVERSITÁRIA 12, 1ª TRAVESSA UNIVERSITÁRIA 11 e RUA UNIVERSITÁRIA 11, de formato irregular, abrangendo uma área de 300,02 m<sup>2</sup> (trezentos metros quadrados e dois décimos quadrados) e um perímetro de 80,00 m. Para quem de dentro do lote 01 olha para a RUA UNIVERSITÁRIA 7 inicia-se a descrição no vértice na coordenada X: 676.043,62 Y: 8.530.594,28, com uma distância de 10,00 m de frente até o vértice de coordenada X: 676.051,55 Y: 8.530.588,19, confrontando com RUA UNIVERSITÁRIA 7, daí deflete à direita com uma distância de 30,00 m do lado direito até o vértice de coordenada X: 676.033,56 Y: 8.530.564,18, confrontando com Lote 02, daí deflete à direita com uma distância de 10,00 m ao fundo até o vértice de coordenada X: 676.025,63 Y: 8.530.570,27, confrontando com Lote 22, daí deflete à direita com uma distância de 30,00 m do lado esquerdo até o vértice de coordenada X: 676.043,62 Y: 8.530.594,28, confrontando com RUA UNIVERSITÁRIA 11.**

**Lote: 02, Área: 300,02 m<sup>2</sup>, O Lote urbano sob nº 02 da Quadra D, do Loteamento denominado “CIDADE UNIVERSTÁRIA 2”, no município de Bom Jesus da Lapa - BA, comarca de Bom Jesus da Lapa - BA, na quadra formada pelas , RUA UNIVERSITÁRIA 7, RUA UNIVERSITÁRIA 12, 1ª TRAVESSA UNIVERSITÁRIA 11 e RUA UNIVERSITÁRIA 11, de formato irregular, abrangendo uma área de 300,02 m<sup>2</sup> (trezentos metros quadrados e dois décimos quadrados) e um perímetro de 80,00 m. Para quem de dentro do lote 02 olha para a RUA UNIVERSITÁRIA 7 inicia-se a descrição no vértice na coordenada X: 676.051,55 Y: 8.530.588,19, com uma distância de 10,00 m de frente até o vértice de coordenada X: 676.059,48 Y: 8.530.582,10, confrontando com RUA UNIVERSITÁRIA 7, daí deflete à direita com uma distância de 30,00 m do lado direito até o vértice de coordenada X: 676.041,49 Y: 8.530.558,09, confrontando com Lote 03, daí deflete à direita com uma distância de 10,00 m ao fundo até o vértice de coordenada X: 676.033,56 Y:**



**PREFEITURA MUNICIPAL DE BOM JESUS DA LAPA – BA**

Rua Mal. Floriano Peixoto, nº 208 – Centro –

Bom Jesus da Lapa – BA, CEP: 47.600-000.

**CNPJ: 14.105.183/0001-14**

(77) 3481-3374



8.530.564,18, confrontando com **Lote 22**, daí deflete à direita com uma distância de **30,00 m** do lado esquerdo até o vértice de coordenada X: 676.051,55 Y: 8.530.588,19, confrontando com **Lote 01**.

**Lote: 03, Área: 300,02 m<sup>2</sup>**, O **Lote urbano sob nº 03 da Quadra D**, do **Loteamento denominado “CIDADE UNIVERSITÁRIA 2”**, no município de Bom Jesus da Lapa - BA, comarca de Bom Jesus da Lapa - BA, na quadra formada pelas , **RUA UNIVERSITÁRIA 7, RUA UNIVERSITÁRIA 12, 1ª TRAVESSA UNIVERSITÁRIA 11 e RUA UNIVERSITÁRIA 11**, de formato irregular, abrangendo uma área de **300,02 m<sup>2</sup>** (trezentos metros quadrados e dois decímetros quadrados) e um perímetro de 80,00 m. Para quem de dentro do lote 03 olha para a RUA UNIVERSITÁRIA 7 inicia-se a descrição no vértice na coordenada X: 676.059,48 Y: 8.530.582,10, com uma distância de **10,00 m** de frente até o vértice de coordenada X: 676.067,41 Y: 8.530.576,01, confrontando com **RUA UNIVERSITÁRIA 7**, daí deflete à direita com uma distância de **30,00 m** do lado direito até o vértice de coordenada X: 676.049,42 Y: 8.530.552,00, confrontando com **Lote 04**, daí deflete à direita com uma distância de **10,00 m** ao fundo até o vértice de coordenada X: 676.041,49 Y: 8.530.558,09, confrontando com **Lote 22**, daí deflete à direita com uma distância de **30,00 m** do lado esquerdo até o vértice de coordenada X: 676.059,48 Y: 8.530.582,10, confrontando com **Lote 02**.

**Lote: 04, Área: 300,02 m<sup>2</sup>**, O **Lote urbano sob nº 04 da Quadra D**, do **Loteamento denominado “CIDADE UNIVERSITÁRIA 2”**, no município de Bom Jesus da Lapa - BA, comarca de Bom Jesus da Lapa - BA, na quadra formada pelas , **RUA UNIVERSITÁRIA 7, RUA UNIVERSITÁRIA 12, 1ª TRAVESSA UNIVERSITÁRIA 11 e RUA UNIVERSITÁRIA 11**, de formato irregular, abrangendo uma área de **300,02 m<sup>2</sup>** (trezentos metros quadrados e dois decímetros quadrados) e um perímetro de 80,00 m. Para quem de dentro do lote 04 olha para a RUA UNIVERSITÁRIA 7 inicia-se a descrição no vértice na coordenada X: 676.067,41 Y: 8.530.576,01, com uma distância de **10,00 m** de frente até o vértice de coordenada X: 676.075,35 Y: 8.530.569,91, confrontando com **RUA UNIVERSITÁRIA 7**, daí deflete à direita com uma distância de **30,00 m** do lado direito até o vértice de coordenada X: 676.057,35 Y: 8.530.545,91, confrontando com **Lote 05**, daí deflete à direita com uma distância de **10,00 m** ao fundo até o vértice de coordenada X: 676.049,42 Y: 8.530.552,00, confrontando com **Lote 22**, daí deflete à direita com uma distância de **30,00 m** do lado esquerdo até o vértice de coordenada X: 676.067,41 Y: 8.530.576,01, confrontando com **Lote 03**.

**Lote: 05, Área: 300,02 m<sup>2</sup>**, O **Lote urbano sob nº 05 da Quadra D**, do **Loteamento denominado “CIDADE UNIVERSITÁRIA 2”**, no município de Bom Jesus da Lapa - BA, comarca de Bom Jesus da Lapa - BA, na quadra formada pelas , **RUA UNIVERSITÁRIA 7, RUA UNIVERSITÁRIA 12, 1ª TRAVESSA UNIVERSITÁRIA 11 e RUA UNIVERSITÁRIA 11**, de formato irregular, abrangendo uma área de **300,02 m<sup>2</sup>** (trezentos metros quadrados e dois decímetros quadrados) e um perímetro de 80,00 m. Para quem de dentro do lote 05 olha para a RUA UNIVERSITÁRIA 7 inicia-se a descrição no vértice na coordenada X: 676.075,35 Y: 8.530.569,91, com uma distância de **10,00 m** de frente até o vértice de coordenada X: 676.083,28 Y:



**PREFEITURA MUNICIPAL DE BOM JESUS DA LAPA – BA**Rua Mal. Floriano Peixoto, nº 208 – Centro –  
Bom Jesus da Lapa – BA, CEP: 47.600-000.**CNPJ: 14.105.183/0001-14**

(77) 3481-3374



8.530.563,82, confrontando com **RUA UNIVERSITÁRIA 7**, daí deflete à direita com uma distância de **30,00 m** do lado direito até o vértice de coordenada X: 676.065,28 Y: 8.530.539,82, confrontando com **Lote 06**, daí deflete à direita com uma distância de **10,00 m** ao fundo até o vértice de coordenada X: 676.057,35 Y: 8.530.545,91, confrontando com **Lote 09**, daí deflete à direita com uma distância de **30,00 m** do lado esquerdo até o vértice de coordenada X: 676.075,35 Y: 8.530.569,91, confrontando com **Lote 04**.

**Lote: 06, Área: 300,02 m<sup>2</sup>**, O Lote urbano sob nº 06 da Quadra D, do Loteamento denominado “CIDADE UNIVERSITÁRIA 2”, no município de Bom Jesus da Lapa - BA, comarca de Bom Jesus da Lapa - BA, na quadra formada pelas , **RUA UNIVERSITÁRIA 7, RUA UNIVERSITÁRIA 12, 1ª TRAVESSA UNIVERSITÁRIA 11 e RUA UNIVERSITÁRIA 11**, de formato irregular, abrangendo uma área de **300,02 m<sup>2</sup>** (trezentos metros quadrados e dois décimos quadrados) e um perímetro de 80,00 m. Para quem de dentro do lote 06 olha para a RUA UNIVERSITÁRIA 7 inicia-se a descrição no vértice na coordenada X: 676.083,28 Y: 8.530.563,82, com uma distância de **10,00 m** de frente até o vértice de coordenada X: 676.091,21 Y: 8.530.557,73, confrontando com **RUA UNIVERSITÁRIA 7**, daí deflete à direita com uma distância de **30,00 m** do lado direito até o vértice de coordenada X: 676.073,21 Y: 8.530.533,72, confrontando com **Lote 07**, daí deflete à direita com uma distância de **10,00 m** ao fundo até o vértice de coordenada X: 676.065,28 Y: 8.530.539,82, confrontando com **Lote 09**, daí deflete à direita com uma distância de **30,00 m** do lado esquerdo até o vértice de coordenada X: 676.083,28 Y: 8.530.563,82, confrontando com **Lote 05**.

**Lote: 07, Área: 300,02 m<sup>2</sup>**, O Lote urbano sob nº 07 da Quadra D, do Loteamento denominado “CIDADE UNIVERSITÁRIA 2”, no município de Bom Jesus da Lapa - BA, comarca de Bom Jesus da Lapa - BA, na quadra formada pelas , **RUA UNIVERSITÁRIA 7, RUA UNIVERSITÁRIA 12, 1ª TRAVESSA UNIVERSITÁRIA 11 e RUA UNIVERSITÁRIA 11**, de formato irregular, abrangendo uma área de **300,02 m<sup>2</sup>** (trezentos metros quadrados e dois décimos quadrados) e um perímetro de 80,00 m. Para quem de dentro do lote 07 olha para a RUA UNIVERSITÁRIA 7 inicia-se a descrição no vértice na coordenada X: 676.091,21 Y: 8.530.557,73, com uma distância de **10,00 m** de frente até o vértice de coordenada X: 676.099,14 Y: 8.530.551,64, confrontando com **RUA UNIVERSITÁRIA 7**, daí deflete à direita com uma distância de **30,00 m** do lado direito até o vértice de coordenada X: 676.081,15 Y: 8.530.527,63, confrontando com **Lote 08**, daí deflete à direita com uma distância de **10,00 m** ao fundo até o vértice de coordenada X: 676.073,21 Y: 8.530.533,72, confrontando com **Lote 09**, daí deflete à direita com uma distância de **30,00 m** do lado esquerdo até o vértice de coordenada X: 676.091,21 Y: 8.530.557,73, confrontando com **Lote 06**.

**Lote: 08, Área: 300,02 m<sup>2</sup>**, O Lote urbano sob nº 08 da Quadra D, do Loteamento denominado “CIDADE UNIVERSITÁRIA 2”, no município de Bom Jesus da Lapa - BA, comarca de Bom Jesus da Lapa - BA, na quadra formada pelas , **RUA UNIVERSITÁRIA 7, RUA UNIVERSITÁRIA 12, 1ª TRAVESSA UNIVERSITÁRIA 11 e RUA UNIVERSITÁRIA 11**, de formato irregular, abrangendo uma área de **300,02 m<sup>2</sup>**





**PREFEITURA MUNICIPAL DE BOM JESUS DA LAPA – BA**

Rua Mal. Floriano Peixoto, nº 208 – Centro –  
Bom Jesus da Lapa – BA, CEP: 47.600-000.

**CNPJ: 14.105.183/0001-14**

(77) 3481-3374



(trezentos metros quadrados e dois decímetros quadrados) e um perímetro de 80,00 m. Para quem de dentro do lote 08 olha para a RUA UNIVERSITÁRIA 7 inicia-se a descrição no vértice na coordenada X: 676.099,14 Y: 8.530.551,64, com uma distância de **10,00 m** de frente até o vértice de coordenada X: 676.107,07 Y: 8.530.545,55, confrontando com **RUA UNIVERSITÁRIA 7**, daí deflete à direita com uma distância de **30,00 m** do lado direito até o vértice de coordenada X: 676.089,08 Y: 8.530.521,54, confrontando com **RUA UNIVERSITÁRIA 12**, daí deflete à direita com uma distância de **10,00 m** ao fundo até o vértice de coordenada X: 676.081,15 Y: 8.530.527,63, confrontando com **Lote 09**, daí deflete à direita com uma distância de **30,00 m** do lado esquerdo até o vértice de coordenada X: 676.099,14 Y: 8.530.551,64, confrontando com **Lote 07**.

**Lote: 09, Área: 400,03 m<sup>2</sup>**, O Lote urbano sob nº 09 da Quadra D, do Loteamento denominado “CIDADE UNIVERSITÁRIA 2”, no município de Bom Jesus da Lapa - BA, comarca de Bom Jesus da Lapa - BA, na quadra formada pelas , **RUA UNIVERSITÁRIA 7, RUA UNIVERSITÁRIA 12, 1ª TRAVESSA UNIVERSITÁRIA 11 e RUA UNIVERSITÁRIA 11**, de formato irregular, abrangendo uma área de **400,03 m<sup>2</sup>** (quatrocentos metros quadrados e três decímetros quadrados) e um perímetro de 100,00 m. Para quem de dentro do lote 09 olha para a RUA UNIVERSITÁRIA 12 inicia-se a descrição no vértice na coordenada X: 676.089,08 Y: 8.530.521,54, com uma distância de **10,00 m** de frente até o vértice de coordenada X: 676.083,08 Y: 8.530.513,54, confrontando com **RUA UNIVERSITÁRIA 12**, daí deflete à direita com uma distância de **40,00 m** do lado direito até o vértice de coordenada X: 676.051,35 Y: 8.530.537,91, confrontando com **Lote 10**, daí deflete à direita com uma distância de **10,00 m** ao fundo até o vértice de coordenada X: 676.057,35 Y: 8.530.545,91, confrontando com **Lote 22**, daí deflete à direita com uma distância de **10,00 m** do lado esquerdo até o vértice de coordenada X: 676.065,28 Y: 8.530.539,82, confrontando com **Lote 05**, daí deflete à direita com uma distância de **10,00 m** do lado esquerdo até o vértice de coordenada X: 676.073,21 Y: 8.530.533,72, confrontando com **Lote 06**, daí deflete à esquerda com uma distância de **10,00 m** do lado esquerdo até o vértice de coordenada X: 676.081,15 Y: 8.530.527,63, confrontando com **Lote 07**, daí deflete à direita com uma distância de **10,00 m** do lado esquerdo até o vértice de coordenada X: 676.089,08 Y: 8.530.521,54, confrontando com **Lote 08**.

**Lote: 10, Área: 400,03 m<sup>2</sup>**, O Lote urbano sob nº 10 da Quadra D, do Loteamento denominado “CIDADE UNIVERSITÁRIA 2”, no município de Bom Jesus da Lapa - BA, comarca de Bom Jesus da Lapa - BA, na quadra formada pelas , **RUA UNIVERSITÁRIA 7, RUA UNIVERSITÁRIA 12, 1ª TRAVESSA UNIVERSITÁRIA 11 e RUA UNIVERSITÁRIA 11**, de formato irregular, abrangendo uma área de **400,03 m<sup>2</sup>** (quatrocentos metros quadrados e três decímetros quadrados) e um perímetro de 100,00 m. Para quem de dentro do lote 10 olha para a RUA UNIVERSITÁRIA 12 inicia-se a descrição no vértice na coordenada X: 676.083,08 Y: 8.530.513,54, com uma distância de **10,00 m** de frente até o vértice de coordenada X: 676.077,08 Y: 8.530.505,54, confrontando com **RUA UNIVERSITÁRIA 12**, daí deflete à direita com uma distância de **40,00 m** do lado direito até o vértice de coordenada X: 676.045,36 Y: 8.530.529,90, confrontando com **Lote 11**, daí deflete





**PREFEITURA MUNICIPAL DE BOM JESUS DA LAPA – BA**Rua Mal. Floriano Peixoto, nº 208 – Centro –  
Bom Jesus da Lapa – BA, CEP: 47.600-000.**CNPJ: 14.105.183/0001-14**

(77) 3481-3374



à direita com uma distância de **10,00 m** ao fundo até o vértice de coordenada X: 676.051,35 Y: 8.530.537,91, confrontando com **Lote 21**, daí deflete à direita com uma distância de **40,00 m** do lado esquerdo até o vértice de coordenada X: 676.083,08 Y: 8.530.513,54, confrontando com **Lote 09**.

**Lote: 11, Área: 452,91 m<sup>2</sup>**, O **Lote urbano sob nº 11 da Quadra D**, do **Loteamento denominado “CIDADE UNIVERSITÁRIA 2”**, no município de Bom Jesus da Lapa - BA, comarca de Bom Jesus da Lapa - BA, na quadra formada pelas **, RUA UNIVERSITÁRIA 7, RUA UNIVERSITÁRIA 12, 1ª TRAVESSA UNIVERSITÁRIA 11 e RUA UNIVERSITÁRIA 11**, de formato irregular, abrangendo uma área de **452,91 m<sup>2</sup>** (quatrocentos e cinquenta e dois metros quadrados e noventa e um decímetros quadrados) e um perímetro de 102,64 m. Para quem de dentro do lote 11 olha para a RUA UNIVERSITÁRIA 12 inicia-se a descrição no vértice na coordenada X: 676.077,08 Y: 8.530.505,54, com uma distância de **11,07 m** de frente até o vértice de coordenada X: 676.070,44 Y: 8.530.496,68, confrontando com **RUA UNIVERSITÁRIA 12**, daí deflete à direita com uma distância de **10,00 m** do lado direito até o vértice de coordenada X: 676.062,43 Y: 8.530.502,67, confrontando com **Lote 12**, daí deflete à esquerda com uma distância de **10,00 m** do lado direito até o vértice de coordenada X: 676.054,43 Y: 8.530.508,66, confrontando com **Lote 13**, daí deflete à direita com uma distância de **10,00 m** do lado direito até o vértice de coordenada X: 676.046,42 Y: 8.530.514,65, confrontando com **Lote 14**, daí deflete à esquerda com uma distância de **10,00 m** do lado direito até o vértice de coordenada X: 676.038,41 Y: 8.530.520,64, confrontando com **Lote 15**, daí deflete à direita com uma distância de **11,57 m** ao fundo até o vértice de coordenada X: 676.045,36 Y: 8.530.529,90, confrontando com **Lote 20**, daí deflete à direita com uma distância de **40,00 m** do lado esquerdo até o vértice de coordenada X: 676.077,08 Y: 8.530.505,54, confrontando com **Lote 10**.

**Lote: 12, Área: 387,99 m<sup>2</sup>**, O **Lote urbano sob nº 12 da Quadra D**, do **Loteamento denominado “CIDADE UNIVERSITÁRIA 2”**, no município de Bom Jesus da Lapa - BA, comarca de Bom Jesus da Lapa - BA, na quadra formada pelas **, RUA UNIVERSITÁRIA 7, RUA UNIVERSITÁRIA 12, 1ª TRAVESSA UNIVERSITÁRIA 11 e RUA UNIVERSITÁRIA 11**, de formato irregular, abrangendo uma área de **387,99 m<sup>2</sup>** (trezentos e oitenta e sete metros quadrados e noventa e nove decímetros quadrados) e um perímetro de 97,60 m. Para quem de dentro do lote 12 olha para a 1ª TRAVESSA UNIVERSITÁRIA 11 inicia-se a descrição no vértice na coordenada X: 676.047,17 Y: 8.530.465,63, com uma distância de **10,00 m** de frente até o vértice de coordenada X: 676.039,16 Y: 8.530.471,62, confrontando com **1ª TRAVESSA UNIVERSITÁRIA 11**, daí deflete à direita com uma distância de **38,80 m** do lado direito até o vértice de coordenada X: 676.062,43 Y: 8.530.502,67, confrontando com **Lote 13**, daí deflete à direita com uma distância de **10,00 m** ao fundo até o vértice de coordenada X: 676.070,44 Y: 8.530.496,68, confrontando com **Lote 11**, daí deflete à direita com uma distância de **38,80 m** do lado esquerdo até o vértice de coordenada X: 676.047,17 Y: 8.530.465,63, confrontando com **RUA UNIVERSITÁRIA 12**.



**PREFEITURA MUNICIPAL DE BOM JESUS DA LAPA – BA**

Rua Mal. Floriano Peixoto, nº 208 – Centro –

Bom Jesus da Lapa – BA, CEP: 47.600-000.

**CNPJ: 14.105.183/0001-14**

(77) 3481-3374



**Lote: 13, Área: 387,99 m<sup>2</sup>, O Lote urbano sob nº 13 da Quadra D, do Loteamento denominado “CIDADE UNIVERSITÁRIA 2”, no município de Bom Jesus da Lapa - BA, comarca de Bom Jesus da Lapa - BA, na quadra formada pelas , RUA UNIVERSITÁRIA 7, RUA UNIVERSITÁRIA 12, 1ª TRAVESSA UNIVERSITÁRIA 11 e RUA UNIVERSITÁRIA 11, de formato irregular, abrangendo uma área de 387,99 m<sup>2</sup> (trezentos e oitenta e sete metros quadrados e noventa e nove décimos quadrados) e um perímetro de 97,60 m. Para quem de dentro do lote 13 olha para a 1ª TRAVESSA UNIVERSITÁRIA 11 inicia-se a descrição no vértice na coordenada X: 676.039,16 Y: 8.530.471,62, com uma distância de 10,00 m de frente até o vértice de coordenada X: 676.031,16 Y: 8.530.477,61, confrontando com 1ª TRAVESSA UNIVERSITÁRIA 11, daí deflete à direita com uma distância de 38,80 m do lado direito até o vértice de coordenada X: 676.054,43 Y: 8.530.508,66, confrontando com Lote 14, daí deflete à direita com uma distância de 10,00 m ao fundo até o vértice de coordenada X: 676.062,43 Y: 8.530.502,67, confrontando com Lote 11, daí deflete à direita com uma distância de 38,80 m do lado esquerdo até o vértice de coordenada X: 676.039,16 Y: 8.530.471,62, confrontando com Lote 12.**

**Lote: 14, Área: 387,99 m<sup>2</sup>, O Lote urbano sob nº 14 da Quadra D, do Loteamento denominado “CIDADE UNIVERSITÁRIA 2”, no município de Bom Jesus da Lapa - BA, comarca de Bom Jesus da Lapa - BA, na quadra formada pelas , RUA UNIVERSITÁRIA 7, RUA UNIVERSITÁRIA 12, 1ª TRAVESSA UNIVERSITÁRIA 11 e RUA UNIVERSITÁRIA 11, de formato irregular, abrangendo uma área de 387,99 m<sup>2</sup> (trezentos e oitenta e sete metros quadrados e noventa e nove décimos quadrados) e um perímetro de 97,60 m. Para quem de dentro do lote 14 olha para a 1ª TRAVESSA UNIVERSITÁRIA 11 inicia-se a descrição no vértice na coordenada X: 676.031,16 Y: 8.530.477,61, com uma distância de 10,00 m de frente até o vértice de coordenada X: 676.023,15 Y: 8.530.483,61, confrontando com 1ª TRAVESSA UNIVERSITÁRIA 11, daí deflete à direita com uma distância de 38,80 m do lado direito até o vértice de coordenada X: 676.046,42 Y: 8.530.514,65, confrontando com Lote 15, daí deflete à direita com uma distância de 10,00 m ao fundo até o vértice de coordenada X: 676.054,43 Y: 8.530.508,66, confrontando com Lote 11, daí deflete à direita com uma distância de 38,80 m do lado esquerdo até o vértice de coordenada X: 676.031,16 Y: 8.530.477,61, confrontando com Lote 13.**

**Lote: 15, Área: 387,99 m<sup>2</sup>, O Lote urbano sob nº 15 da Quadra D, do Loteamento denominado “CIDADE UNIVERSITÁRIA 2”, no município de Bom Jesus da Lapa - BA, comarca de Bom Jesus da Lapa - BA, na quadra formada pelas , RUA UNIVERSITÁRIA 7, RUA UNIVERSITÁRIA 12, 1ª TRAVESSA UNIVERSITÁRIA 11 e RUA UNIVERSITÁRIA 11, de formato irregular, abrangendo uma área de 387,99 m<sup>2</sup> (trezentos e oitenta e sete metros quadrados e noventa e nove décimos quadrados) e um perímetro de 97,60 m. Para quem de dentro do lote 15 olha para a 1ª TRAVESSA UNIVERSITÁRIA 11 inicia-se a descrição no vértice na coordenada X: 676.023,15 Y: 8.530.483,61, com uma distância de 10,00 m de frente até o vértice de coordenada X: 676.015,14 Y: 8.530.489,60, confrontando com 1ª TRAVESSA UNIVERSITÁRIA 11, daí deflete à direita com uma distância de**



**PREFEITURA MUNICIPAL DE BOM JESUS DA LAPA – BA**Rua Mal. Floriano Peixoto, nº 208 – Centro –  
Bom Jesus da Lapa – BA, CEP: 47.600-000.**CNPJ: 14.105.183/0001-14**

(77) 3481-3374



**38,80 m** do lado direito até o vértice de coordenada X: 676.038,41 Y: 8.530.520,64, confrontando com **Lote 16**, daí deflete à direita com uma distância de **10,00 m** ao fundo até o vértice de coordenada X: 676.046,42 Y: 8.530.514,65, confrontando com **Lote 11**, daí deflete à direita com uma distância de **38,80 m** do lado esquerdo até o vértice de coordenada X: 676.023,15 Y: 8.530.483,61, confrontando com **Lote 14**.

**Lote: 16, Área: 387,99 m<sup>2</sup>**, O **Lote urbano sob nº 16 da Quadra D**, do **Loteamento denominado “CIDADE UNIVERSITÁRIA 2”**, no município de Bom Jesus da Lapa - BA, comarca de Bom Jesus da Lapa - BA, na quadra formada pelas , **RUA UNIVERSITÁRIA 7, RUA UNIVERSITÁRIA 12, 1ª TRAVESSA UNIVERSITÁRIA 11 e RUA UNIVERSITÁRIA 11**, de formato irregular, abrangendo uma área de **387,99 m<sup>2</sup>** (trezentos e oitenta e sete metros quadrados e noventa e nove décimos quadrados) e um perímetro de 97,60 m. Para quem de dentro do lote 16 olha para a 1ª TRAVESSA UNIVERSITÁRIA 11 inicia-se a descrição no vértice na coordenada X: 676.015,14 Y: 8.530.489,60, com uma distância de **10,00 m** de frente até o vértice de coordenada X: 676.007,14 Y: 8.530.495,59, confrontando com **1ª TRAVESSA UNIVERSITÁRIA 11**, daí deflete à direita com uma distância de **38,80 m** do lado direito até o vértice de coordenada X: 676.030,41 Y: 8.530.526,63, confrontando com **Lote 17**, daí deflete à direita com uma distância de **10,00 m** ao fundo até o vértice de coordenada X: 676.038,41 Y: 8.530.520,64, confrontando com **Lote 20**, daí deflete à direita com uma distância de **38,80 m** do lado esquerdo até o vértice de coordenada X: 676.015,14 Y: 8.530.489,60, confrontando com **Lote 15**.

**Lote: 17, Área: 387,99 m<sup>2</sup>**, O **Lote urbano sob nº 17 da Quadra D**, do **Loteamento denominado “CIDADE UNIVERSITÁRIA 2”**, no município de Bom Jesus da Lapa - BA, comarca de Bom Jesus da Lapa - BA, na quadra formada pelas , **RUA UNIVERSITÁRIA 7, RUA UNIVERSITÁRIA 12, 1ª TRAVESSA UNIVERSITÁRIA 11 e RUA UNIVERSITÁRIA 11**, de formato irregular, abrangendo uma área de **387,99 m<sup>2</sup>** (trezentos e oitenta e sete metros quadrados e noventa e nove décimos quadrados) e um perímetro de 97,60 m. Para quem de dentro do lote 17 olha para a 1ª TRAVESSA UNIVERSITÁRIA 11 inicia-se a descrição no vértice na coordenada X: 676.007,14 Y: 8.530.495,59, com uma distância de **10,00 m** de frente até o vértice de coordenada X: 675.999,13 Y: 8.530.501,58, confrontando com **1ª TRAVESSA UNIVERSITÁRIA 11**, daí deflete à direita com uma distância de **38,80 m** do lado direito até o vértice de coordenada X: 676.022,40 Y: 8.530.532,63, confrontando com **Lote 18**, daí deflete à direita com uma distância de **10,00 m** ao fundo até o vértice de coordenada X: 676.030,41 Y: 8.530.526,63, confrontando com **Lote 20**, daí deflete à direita com uma distância de **38,80 m** do lado esquerdo até o vértice de coordenada X: 676.007,14 Y: 8.530.495,59, confrontando com **Lote 16**.

**Lote: 18, Área: 387,99 m<sup>2</sup>**, O **Lote urbano sob nº 18 da Quadra D**, do **Loteamento denominado “CIDADE UNIVERSITÁRIA 2”**, no município de Bom Jesus da Lapa - BA, comarca de Bom Jesus da Lapa - BA, na quadra formada pelas , **RUA UNIVERSITÁRIA 7, RUA UNIVERSITÁRIA 12, 1ª TRAVESSA UNIVERSITÁRIA 11 e RUA**





**PREFEITURA MUNICIPAL DE BOM JESUS DA LAPA – BA**

Rua Mal. Floriano Peixoto, nº 208 – Centro –  
Bom Jesus da Lapa – BA, CEP: 47.600-000.

**CNPJ: 14.105.183/0001-14**

(77) 3481-3374



**UNIVERSITÁRIA 11**, de formato irregular, abrangendo uma área de **387,99 m<sup>2</sup>** (trezentos e oitenta e sete metros quadrados e noventa e nove décimos quadrados) e um perímetro de 97,60 m. Para quem de dentro do lote 18 olha para a 1ª TRAVESSA UNIVERSITÁRIA 11 inicia-se a descrição no vértice na coordenada X: 675.999,13 Y: 8.530.501,58, com uma distância de **10,00 m** de frente até o vértice de coordenada X: 675.991,12 Y: 8.530.507,57, confrontando com **1ª TRAVESSA UNIVERSITÁRIA 11**, daí deflete à direita com uma distância de **38,80 m** do lado direito até o vértice de coordenada X: 676.014,40 Y: 8.530.538,62, confrontando com **Lote 19**, daí deflete à direita com uma distância de **10,00 m** ao fundo até o vértice de coordenada X: 676.022,40 Y: 8.530.532,63, confrontando com **Lote 20**, daí deflete à direita com uma distância de **38,80 m** do lado esquerdo até o vértice de coordenada X: 675.999,13 Y: 8.530.501,58, confrontando com **Lote 17**.

**Lote: 19, Área: 387,99 m<sup>2</sup>**, O Lote urbano sob nº 19 da Quadra D, do Loteamento denominado “CIDADE UNIVERSITÁRIA 2”, no município de Bom Jesus da Lapa - BA, comarca de Bom Jesus da Lapa - BA, na quadra formada pelas , **RUA UNIVERSITÁRIA 7, RUA UNIVERSITÁRIA 12, 1ª TRAVESSA UNIVERSITÁRIA 11 e RUA UNIVERSITÁRIA 11**, de formato irregular, abrangendo uma área de **387,99 m<sup>2</sup>** (trezentos e oitenta e sete metros quadrados e noventa e nove décimos quadrados) e um perímetro de 97,60 m. Para quem de dentro do lote 19 olha para a 1ª TRAVESSA UNIVERSITÁRIA 11 inicia-se a descrição no vértice na coordenada X: 675.991,12 Y: 8.530.507,57, com uma distância de **10,00 m** de frente até o vértice de coordenada X: 675.983,12 Y: 8.530.513,56, confrontando com **1ª TRAVESSA UNIVERSITÁRIA 11**, daí deflete à direita com uma distância de **38,80 m** do lado direito até o vértice de coordenada X: 676.006,39 Y: 8.530.544,61, confrontando com **RUA UNIVERSITÁRIA 11**, daí deflete à direita com uma distância de **10,00 m** ao fundo até o vértice de coordenada X: 676.014,40 Y: 8.530.538,62, confrontando com **Lote 20**, daí deflete à direita com uma distância de **38,80 m** do lado esquerdo até o vértice de coordenada X: 675.991,12 Y: 8.530.507,57, confrontando com **Lote 18**.

**Lote: 20, Área: 472,90 m<sup>2</sup>**, O Lote urbano sob nº 20 da Quadra D, do Loteamento denominado “CIDADE UNIVERSITÁRIA 2”, no município de Bom Jesus da Lapa - BA, comarca de Bom Jesus da Lapa - BA, na quadra formada pelas , **RUA UNIVERSITÁRIA 7, RUA UNIVERSITÁRIA 12, 1ª TRAVESSA UNIVERSITÁRIA 11 e RUA UNIVERSITÁRIA 11**, de formato irregular, abrangendo uma área de **472,90 m<sup>2</sup>** (quatrocentos e setenta e dois metros quadrados e noventa décimos quadrados) e um perímetro de 103,64 m. Para quem de dentro do lote 20 olha para a RUA UNIVERSITÁRIA 11 inicia-se a descrição no vértice na coordenada X: 676.006,39 Y: 8.530.544,61, com uma distância de **12,07 m** de frente até o vértice de coordenada X: 676.013,63 Y: 8.530.554,27, confrontando com **RUA UNIVERSITÁRIA 11**, daí deflete à direita com uma distância de **40,00 m** do lado direito até o vértice de coordenada X: 676.045,36 Y: 8.530.529,90, confrontando com **Lote 21**, daí deflete à direita com uma distância de **11,57 m** ao fundo até o vértice de coordenada X: 676.038,41 Y: 8.530.520,64, confrontando com **Lote 11**, daí deflete à direita com uma distância de **10,00 m** do lado esquerdo até o





**PREFEITURA MUNICIPAL DE BOM JESUS DA LAPA – BA**Rua Mal. Floriano Peixoto, nº 208 – Centro –  
Bom Jesus da Lapa – BA, CEP: 47.600-000.**CNPJ: 14.105.183/0001-14**

(77) 3481-3374



vértice de coordenada X: 676.030,41 Y: 8.530.526,63, confrontando com **Lote 16**, daí deflete à esquerda com uma distância de **10,00 m** do lado esquerdo até o vértice de coordenada X: 676.022,40 Y: 8.530.532,63, confrontando com **Lote 17**, daí deflete à esquerda com uma distância de **10,00 m** do lado esquerdo até o vértice de coordenada X: 676.014,40 Y: 8.530.538,62, confrontando com **Lote 18**, daí deflete à direita com uma distância de **10,00 m** do lado esquerdo até o vértice de coordenada X: 676.006,39 Y: 8.530.544,61, confrontando com **Lote 19**.

**Lote: 21, Área: 400,03 m<sup>2</sup>**, O Lote urbano sob nº 21 da Quadra D, do Loteamento denominado “CIDADE UNIVERSITÁRIA 2”, no município de Bom Jesus da Lapa - BA, comarca de Bom Jesus da Lapa - BA, na quadra formada pelas , **RUA UNIVERSITÁRIA 7, RUA UNIVERSITÁRIA 12, 1ª TRAVESSA UNIVERSITÁRIA 11 e RUA UNIVERSITÁRIA 11**, de formato irregular, abrangendo uma área de **400,03 m<sup>2</sup>** (quatrocentos metros quadrados e três decímetros quadrados) e um perímetro de 100,00 m. Para quem de dentro do lote 21 olha para a RUA UNIVERSITÁRIA 11 inicia-se a descrição no vértice na coordenada X: 676.013,63 Y: 8.530.554,27, com uma distância de **10,00 m** de frente até o vértice de coordenada X: 676.019,63 Y: 8.530.562,27, confrontando com **RUA UNIVERSITÁRIA 11**, daí deflete à direita com uma distância de **40,00 m** do lado direito até o vértice de coordenada X: 676.051,35 Y: 8.530.537,91, confrontando com **Lote 22**, daí deflete à direita com uma distância de **10,00 m** ao fundo até o vértice de coordenada X: 676.045,36 Y: 8.530.529,90, confrontando com **Lote 10**, daí deflete à direita com uma distância de **40,00 m** do lado esquerdo até o vértice de coordenada X: 676.013,63 Y: 8.530.554,27, confrontando com **Lote 20**.

**Lote: 22, Área: 400,03 m<sup>2</sup>**, O Lote urbano sob nº 22 da Quadra D, do Loteamento denominado “CIDADE UNIVERSITÁRIA 2”, no município de Bom Jesus da Lapa - BA, comarca de Bom Jesus da Lapa - BA, na quadra formada pelas , **RUA UNIVERSITÁRIA 7, RUA UNIVERSITÁRIA 12, 1ª TRAVESSA UNIVERSITÁRIA 11 e RUA UNIVERSITÁRIA 11**, de formato irregular, abrangendo uma área de **400,03 m<sup>2</sup>** (quatrocentos metros quadrados e três decímetros quadrados) e um perímetro de 100,00 m. Para quem de dentro do lote 22 olha para a RUA UNIVERSITÁRIA 11 inicia-se a descrição no vértice na coordenada X: 676.019,63 Y: 8.530.562,27, com uma distância de **10,00 m** de frente até o vértice de coordenada X: 676.025,63 Y: 8.530.570,27, confrontando com **RUA UNIVERSITÁRIA 11**, daí deflete à direita com uma distância de **10,00 m** do lado direito até o vértice de coordenada X: 676.033,56 Y: 8.530.564,18, confrontando com **Lote 01**, daí deflete à direita com uma distância de **10,00 m** do lado direito até o vértice de coordenada X: 676.041,49 Y: 8.530.558,09, confrontando com **Lote 02**, daí deflete à direita com uma distância de **10,00 m** do lado direito até o vértice de coordenada X: 676.049,42 Y: 8.530.552,00, confrontando com **Lote 03**, daí deflete à esquerda com uma distância de **10,00 m** do lado direito até o vértice de coordenada X: 676.057,35 Y: 8.530.545,91, confrontando com **Lote 04**, daí deflete à direita com uma distância de **10,00 m** ao fundo até o vértice de coordenada X: 676.051,35 Y: 8.530.537,91, confrontando com **Lote 09**, daí deflete à direita com uma distância de **40,00 m** do lado esquerdo até o vértice de coordenada X: 676.019,63 Y: 8.530.562,27, confrontando com **Lote 21**.





PREFEITURA MUNICIPAL DE BOM JESUS DA LAPA – BA  
Rua Mal. Floriano Peixoto, nº 208 – Centro –  
Bom Jesus da Lapa – BA, CEP: 47.600-000.  
CNPJ: 14.105.183/0001-14  
(77) 3481-3374



### “QUADRA “E”

**Quadra: E, com 01 (hum) lote abaixo descrito perfazendo uma área total de 3.602,63 m<sup>2</sup>:**

**Lote: 01, Área: 3.602,63 m<sup>2</sup>**, O Lote urbano sob nº 01 da Quadra E, do Loteamento denominado “CIDADE UNIVERSITÁRIA 2”, no município de Bom Jesus da Lapa - BA, comarca de Bom Jesus da Lapa - BA, na quadra formada pelas , **RUA UNIVERSITÁRIA 7, Imóvel com Matrícula 7.722, 1ª TRAVESSA UNIVERSITÁRIA 11 e RUA UNIVERSITÁRIA 12**, de formato irregular, abrangendo uma área de **3.602,63 m<sup>2</sup>** (três mil, seiscentos e dois metros quadrados e sessenta e três decímetros quadrados) e um perímetro de 271,51 m. Para quem de dentro do lote 01 olha para a RUA UNIVERSITÁRIA 7 inicia-se a descrição no vértice na coordenada X: 676.117,38 Y: 8.530.537,63, com uma distância de **38,93 m** de frente até o vértice de coordenada X: 676.148,26 Y: 8.530.513,92, confrontando com **RUA UNIVERSITÁRIA 7**, daí deflete à direita com uma distância de **99,38 m** do lado direito até o vértice de coordenada X: 676.084,39 Y: 8.530.437,78, confrontando com **Imóvel com Matrícula 7.722**, daí deflete à direita com uma distância de **33,49 m** ao fundo até o vértice de coordenada X: 676.057,58 Y: 8.530.457,84, confrontando com **1ª TRAVESSA UNIVERSITÁRIA 11**, daí deflete à direita com uma distância de **99,71 m** do lado esquerdo até o vértice de coordenada X: 676.117,38 Y: 8.530.537,63, confrontando com **RUA UNIVERSITÁRIA 12**.

### “QUADRA “F”

**Quadra: F, com 13 (treze) lotes abaixo descritos perfazendo uma área total de 4.170,00 m<sup>2</sup>:**

**Lote: 01, Área: 300,00 m<sup>2</sup>**, O Lote urbano sob nº 01 da Quadra F, do Loteamento denominado “CIDADE UNIVERSITÁRIA 2”, no município de Bom Jesus da Lapa - BA, comarca de Bom Jesus da Lapa - BA, na quadra formada pelas , **RUA UNIVERSITÁRIA 6, RUA UNIVERSITÁRIA 9, RUA UNIVERSITÁRIA 4 e Imóvel com Mat. 15.756**, de formato irregular, abrangendo uma área de **300,00 m<sup>2</sup>** (trezentos metros quadrados) e um perímetro de 80,00 m. Para quem de dentro do lote 01 olha para a RUA UNIVERSITÁRIA 9 inicia-se a descrição no vértice na coordenada X: 675.872,51 Y: 8.530.637,77, com uma distância de **10,00 m** de frente até o vértice de coordenada X: 675.866,52 Y: 8.530.629,77, confrontando com **RUA UNIVERSITÁRIA 9**, daí deflete à direita com uma distância de **30,00 m** do lado direito até o vértice de coordenada X: 675.842,50 Y: 8.530.647,74, confrontando com **Lote 02**, daí deflete à direita com uma distância de **10,00 m** ao fundo até o vértice de coordenada X: 675.848,49 Y: 8.530.655,75, confrontando com **Imóvel com Mat. 15.756**, daí deflete à direita com uma distância de **30,00 m** do lado esquerdo até o vértice de coordenada X: 675.872,51 Y: 8.530.637,77, confrontando com **RUA UNIVERSITÁRIA 6**.



**PREFEITURA MUNICIPAL DE BOM JESUS DA LAPA – BA**

Rua Mal. Floriano Peixoto, nº 208 – Centro –

Bom Jesus da Lapa – BA, CEP: 47.600-000.

**CNPJ: 14.105.183/0001-14**

(77) 3481-3374



**Lote: 02, Área: 300,00 m<sup>2</sup>, O Lote urbano sob nº 02 da Quadra F, do Loteamento denominado “CIDADE UNIVERSITÁRIA 2”, no município de Bom Jesus da Lapa - BA, comarca de Bom Jesus da Lapa - BA, na quadra formada pelas , RUA UNIVERSITÁRIA 6, RUA UNIVERSITÁRIA 9, RUA UNIVERSITÁRIA 4 e Imóvel com Mat. 15.756, de formato irregular, abrangendo uma área de 300,00 m<sup>2</sup> (trezentos metros quadrados) e um perímetro de 80,00 m. Para quem de dentro do lote 02 olha para a RUA UNIVERSITÁRIA 9 inicia-se a descrição no vértice na coordenada X: 675.866,52 Y: 8.530.629,77, com uma distância de 10,00 m de frente até o vértice de coordenada X: 675.860,52 Y: 8.530.621,77, confrontando com RUA UNIVERSITÁRIA 9, daí deflete à direita com uma distância de 30,00 m do lado direito até o vértice de coordenada X: 675.836,50 Y: 8.530.639,74, confrontando com Lote 03, daí deflete à direita com uma distância de 10,00 m ao fundo até o vértice de coordenada X: 675.842,50 Y: 8.530.647,74, confrontando com Imóvel com Mat. 15.756, daí deflete à direita com uma distância de 30,00 m do lado esquerdo até o vértice de coordenada X: 675.866,52 Y: 8.530.629,77, confrontando com Lote 01.**

**Lote: 03, Área: 300,00 m<sup>2</sup>, O Lote urbano sob nº 03 da Quadra F, do Loteamento denominado “CIDADE UNIVERSITÁRIA 2”, no município de Bom Jesus da Lapa - BA, comarca de Bom Jesus da Lapa - BA, na quadra formada pelas , RUA UNIVERSITÁRIA 6, RUA UNIVERSITÁRIA 9, RUA UNIVERSITÁRIA 4 e Imóvel com Mat. 15.756, de formato irregular, abrangendo uma área de 300,00 m<sup>2</sup> (trezentos metros quadrados) e um perímetro de 80,00 m. Para quem de dentro do lote 03 olha para a RUA UNIVERSITÁRIA 9 inicia-se a descrição no vértice na coordenada X: 675.860,52 Y: 8.530.621,77, com uma distância de 10,00 m de frente até o vértice de coordenada X: 675.854,52 Y: 8.530.613,77, confrontando com RUA UNIVERSITÁRIA 9, daí deflete à direita com uma distância de 30,00 m do lado direito até o vértice de coordenada X: 675.830,50 Y: 8.530.631,74, confrontando com Lote 04, daí deflete à direita com uma distância de 10,00 m ao fundo até o vértice de coordenada X: 675.836,50 Y: 8.530.639,74, confrontando com Imóvel com Mat. 15.756, daí deflete à direita com uma distância de 30,00 m do lado esquerdo até o vértice de coordenada X: 675.860,52 Y: 8.530.621,77, confrontando com Lote 02.**

**Lote: 04, Área: 300,00 m<sup>2</sup>, O Lote urbano sob nº 04 da Quadra F, do Loteamento denominado “CIDADE UNIVERSITÁRIA 2”, no município de Bom Jesus da Lapa - BA, comarca de Bom Jesus da Lapa - BA, na quadra formada pelas , RUA UNIVERSITÁRIA 6, RUA UNIVERSITÁRIA 9, RUA UNIVERSITÁRIA 4 e Imóvel com Mat. 15.756, de formato irregular, abrangendo uma área de 300,00 m<sup>2</sup> (trezentos metros quadrados) e um perímetro de 80,00 m. Para quem de dentro do lote 04 olha para a RUA UNIVERSITÁRIA 9 inicia-se a descrição no vértice na coordenada X: 675.854,52 Y: 8.530.613,77, com uma distância de 10,00 m de frente até o vértice de coordenada X: 675.848,52 Y: 8.530.605,76, confrontando com RUA UNIVERSITÁRIA 9, daí deflete à direita com uma distância de 30,00 m do lado direito até o vértice de coordenada X: 675.824,50 Y: 8.530.623,74, confrontando com Lote 05, daí deflete à direita com uma distância de 10,00 m ao fundo até o vértice de coordenada X: 675.830,50 Y: 8.530.631,74, confrontando com Imóvel**



**PREFEITURA MUNICIPAL DE BOM JESUS DA LAPA – BA**

Rua Mal. Floriano Peixoto, nº 208 – Centro –

Bom Jesus da Lapa – BA, CEP: 47.600-000.

**CNPJ: 14.105.183/0001-14**

(77) 3481-3374



com **Mat. 15.756**, daí deflete à direita com uma distância de **30,00 m** do lado esquerdo até o vértice de coordenada X: 675.854,52 Y: 8.530.613,77, confrontando com **Lote 03**.

**Lote: 05, Área: 330,00 m²**, O **Lote urbano sob nº 05 da Quadra F**, do **Loteamento denominado “CIDADE UNIVERSITÁRIA 2”**, no município de Bom Jesus da Lapa - BA, comarca de Bom Jesus da Lapa - BA, na quadra formada pelas , **RUA UNIVERSITÁRIA 6, RUA UNIVERSITÁRIA 9, RUA UNIVERSITÁRIA 4 e Imóvel com Mat. 15.756**, de formato irregular, abrangendo uma área de **330,00 m²** (trezentos e trinta metros quadrados) e um perímetro de 82,00 m. Para quem de dentro do lote 05 olha para a RUA UNIVERSITÁRIA 9 inicia-se a descrição no vértice na coordenada X: 675.848,52 Y: 8.530.605,76, com uma distância de **11,00 m** de frente até o vértice de coordenada X: 675.841,92 Y: 8.530.596,96, confrontando com **RUA UNIVERSITÁRIA 9**, daí deflete à direita com uma distância de **30,00 m** do lado direito até o vértice de coordenada X: 675.817,91 Y: 8.530.614,94, confrontando com **Lote 06**, daí deflete à direita com uma distância de **11,00 m** ao fundo até o vértice de coordenada X: 675.824,50 Y: 8.530.623,74, confrontando com **Imóvel com Mat. 15.756**, daí deflete à direita com uma distância de **30,00 m** do lado esquerdo até o vértice de coordenada X: 675.848,52 Y: 8.530.605,76, confrontando com **Lote 04**.

**Lote: 06, Área: 330,00 m²**, O **Lote urbano sob nº 06 da Quadra F**, do **Loteamento denominado “CIDADE UNIVERSITÁRIA 2”**, no município de Bom Jesus da Lapa - BA, comarca de Bom Jesus da Lapa - BA, na quadra formada pelas , **RUA UNIVERSITÁRIA 6, RUA UNIVERSITÁRIA 9, RUA UNIVERSITÁRIA 4 e Imóvel com Mat. 15.756**, de formato irregular, abrangendo uma área de **330,00 m²** (trezentos e trinta metros quadrados) e um perímetro de 82,00 m. Para quem de dentro do lote 06 olha para a RUA UNIVERSITÁRIA 9 inicia-se a descrição no vértice na coordenada X: 675.841,92 Y: 8.530.596,96, com uma distância de **11,00 m** de frente até o vértice de coordenada X: 675.835,33 Y: 8.530.588,16, confrontando com **RUA UNIVERSITÁRIA 9**, daí deflete à direita com uma distância de **30,00 m** do lado direito até o vértice de coordenada X: 675.811,31 Y: 8.530.606,14, confrontando com **Lote 07**, daí deflete à direita com uma distância de **11,00 m** ao fundo até o vértice de coordenada X: 675.817,91 Y: 8.530.614,94, confrontando com **Imóvel com Mat. 15.756**, daí deflete à direita com uma distância de **30,00 m** do lado esquerdo até o vértice de coordenada X: 675.841,92 Y: 8.530.596,96, confrontando com **Lote 05**.

**Lote: 07, Área: 330,00 m²**, O **Lote urbano sob nº 07 da Quadra F**, do **Loteamento denominado “CIDADE UNIVERSITÁRIA 2”**, no município de Bom Jesus da Lapa - BA, comarca de Bom Jesus da Lapa - BA, na quadra formada pelas , **RUA UNIVERSITÁRIA 6, RUA UNIVERSITÁRIA 9, RUA UNIVERSITÁRIA 4 e Imóvel com Mat. 15.756**, de formato irregular, abrangendo uma área de **330,00 m²** (trezentos e trinta metros quadrados) e um perímetro de 82,00 m. Para quem de dentro do lote 07 olha para a RUA UNIVERSITÁRIA 9 inicia-se a descrição no vértice na coordenada X: 675.835,33 Y: 8.530.588,16, com uma distância de **11,00 m** de frente até o vértice de coordenada X: 675.828,73 Y: 8.530.579,36, confrontando







**PREFEITURA MUNICIPAL DE BOM JESUS DA LAPA – BA**

Rua Mal. Floriano Peixoto, nº 208 – Centro –  
Bom Jesus da Lapa – BA, CEP: 47.600-000.

**CNPJ: 14.105.183/0001-14**

(77) 3481-3374



com **RUA UNIVERSITÁRIA 9**, daí deflete à direita com uma distância de **30,00 m** do lado direito até o vértice de coordenada X: 675.804,71 Y: 8.530.597,33, confrontando com **Lote 08**, daí deflete à direita com uma distância de **11,00 m** ao fundo até o vértice de coordenada X: 675.811,31 Y: 8.530.606,14, confrontando com **Imóvel com Mat. 15.756**, daí deflete à direita com uma distância de **30,00 m** do lado esquerdo até o vértice de coordenada X: 675.835,33 Y: 8.530.588,16, confrontando com **Lote 06**.

**Lote: 08, Área: 330,00 m<sup>2</sup>**, O Lote urbano sob nº 08 da Quadra F, do Loteamento denominado “CIDADE UNIVERSITÁRIA 2”, no município de Bom Jesus da Lapa - BA, comarca de Bom Jesus da Lapa - BA, na quadra formada pelas , **RUA UNIVERSITÁRIA 6, RUA UNIVERSITÁRIA 9, RUA UNIVERSITÁRIA 4 e Imóvel com Mat. 15.756**, de formato irregular, abrangendo uma área de **330,00 m<sup>2</sup>** (trezentos e trinta metros quadrados) e um perímetro de 82,00 m. Para quem de dentro do lote 08 olha para a RUA UNIVERSITÁRIA 9 inicia-se a descrição no vértice na coordenada X: 675.828,73 Y: 8.530.579,36, com uma distância de **11,00 m** de frente até o vértice de coordenada X: 675.822,13 Y: 8.530.570,56, confrontando com **RUA UNIVERSITÁRIA 9**, daí deflete à direita com uma distância de **30,00 m** do lado direito até o vértice de coordenada X: 675.798,11 Y: 8.530.588,53, confrontando com **Lote 09**, daí deflete à direita com uma distância de **11,00 m** ao fundo até o vértice de coordenada X: 675.804,71 Y: 8.530.597,33, confrontando com **Imóvel com Mat. 15.756**, daí deflete à direita com uma distância de **30,00 m** do lado esquerdo até o vértice de coordenada X: 675.828,73 Y: 8.530.579,36, confrontando com **Lote 07**.

**Lote: 09, Área: 330,00 m<sup>2</sup>**, O Lote urbano sob nº 09 da Quadra F, do Loteamento denominado “CIDADE UNIVERSITÁRIA 2”, no município de Bom Jesus da Lapa - BA, comarca de Bom Jesus da Lapa - BA, na quadra formada pelas , **RUA UNIVERSITÁRIA 6, RUA UNIVERSITÁRIA 9, RUA UNIVERSITÁRIA 4 e Imóvel com Mat. 15.756**, de formato irregular, abrangendo uma área de **330,00 m<sup>2</sup>** (trezentos e trinta metros quadrados) e um perímetro de 82,00 m. Para quem de dentro do lote 09 olha para a RUA UNIVERSITÁRIA 9 inicia-se a descrição no vértice na coordenada X: 675.822,13 Y: 8.530.570,56, com uma distância de **11,00 m** de frente até o vértice de coordenada X: 675.815,53 Y: 8.530.561,76, confrontando com **RUA UNIVERSITÁRIA 9**, daí deflete à direita com uma distância de **30,00 m** do lado direito até o vértice de coordenada X: 675.791,52 Y: 8.530.579,73, confrontando com **Lote 10**, daí deflete à direita com uma distância de **11,00 m** ao fundo até o vértice de coordenada X: 675.798,11 Y: 8.530.588,53, confrontando com **Imóvel com Mat. 15.756**, daí deflete à direita com uma distância de **30,00 m** do lado esquerdo até o vértice de coordenada X: 675.822,13 Y: 8.530.570,56, confrontando com **Lote 08**.

**Lote: 10, Área: 330,00 m<sup>2</sup>**, O Lote urbano sob nº 10 da Quadra F, do Loteamento denominado “CIDADE UNIVERSITÁRIA 2”, no município de Bom Jesus da Lapa - BA, comarca de Bom Jesus da Lapa - BA, na quadra formada pelas , **RUA UNIVERSITÁRIA 6, RUA UNIVERSITÁRIA 9, RUA UNIVERSITÁRIA 4 e Imóvel com Mat. 15.756**, de formato irregular, abrangendo uma área de **330,00 m<sup>2</sup>** (trezentos e





**PREFEITURA MUNICIPAL DE BOM JESUS DA LAPA – BA**

Rua Mal. Floriano Peixoto, nº 208 – Centro –  
Bom Jesus da Lapa – BA, CEP: 47.600-000.

**CNPJ: 14.105.183/0001-14**

(77) 3481-3374



trinta metros quadrados) e um perímetro de 82,00 m. Para quem de dentro do lote 10 olha para a RUA UNIVERSITÁRIA 9 inicia-se a descrição no vértice na coordenada X: 675.815,53 Y: 8.530.561,76, com uma distância de **11,00 m** de frente até o vértice de coordenada X: 675.808,94 Y: 8.530.552,95, confrontando com **RUA UNIVERSITÁRIA 9**, daí deflete à direita com uma distância de **30,00 m** do lado direito até o vértice de coordenada X: 675.784,92 Y: 8.530.570,93, confrontando com **Lote 11**, daí deflete à direita com uma distância de **11,00 m** ao fundo até o vértice de coordenada X: 675.791,52 Y: 8.530.579,73, confrontando com **Imóvel com Mat. 15.756**, daí deflete à direita com uma distância de **30,00 m** do lado esquerdo até o vértice de coordenada X: 675.815,53 Y: 8.530.561,76, confrontando com **Lote 09**.

**Lote: 11, Área: 330,00 m<sup>2</sup>**, O **Lote urbano sob nº 11 da Quadra F**, do **Loteamento denominado “CIDADE UNIVERSTÁRIA 2”**, no município de Bom Jesus da Lapa - BA, comarca de Bom Jesus da Lapa - BA, na quadra formada pelas , **RUA UNIVERSITÁRIA 6, RUA UNIVERSITÁRIA 9, RUA UNIVERSITÁRIA 4 e Imóvel com Mat. 15.756**, de formato irregular, abrangendo uma área de **330,00 m<sup>2</sup>** (trezentos e trinta metros quadrados) e um perímetro de 82,00 m. Para quem de dentro do lote 11 olha para a RUA UNIVERSITÁRIA 9 inicia-se a descrição no vértice na coordenada X: 675.808,94 Y: 8.530.552,95, com uma distância de **11,00 m** de frente até o vértice de coordenada X: 675.802,34 Y: 8.530.544,15, confrontando com **RUA UNIVERSITÁRIA 9**, daí deflete à direita com uma distância de **30,00 m** do lado direito até o vértice de coordenada X: 675.778,32 Y: 8.530.562,13, confrontando com **Lote 12**, daí deflete à direita com uma distância de **11,00 m** ao fundo até o vértice de coordenada X: 675.784,92 Y: 8.530.570,93, confrontando com **Imóvel com Mat. 15.756**, daí deflete à direita com uma distância de **30,00 m** do lado esquerdo até o vértice de coordenada X: 675.808,94 Y: 8.530.552,95, confrontando com **Lote 10**.

**Lote: 12, Área: 330,00 m<sup>2</sup>**, O **Lote urbano sob nº 12 da Quadra F**, do **Loteamento denominado “CIDADE UNIVERSTÁRIA 2”**, no município de Bom Jesus da Lapa - BA, comarca de Bom Jesus da Lapa - BA, na quadra formada pelas , **RUA UNIVERSITÁRIA 6, RUA UNIVERSITÁRIA 9, RUA UNIVERSITÁRIA 4 e Imóvel com Mat. 15.756**, de formato irregular, abrangendo uma área de **330,00 m<sup>2</sup>** (trezentos e trinta metros quadrados) e um perímetro de 82,00 m. Para quem de dentro do lote 12 olha para a RUA UNIVERSITÁRIA 9 inicia-se a descrição no vértice na coordenada X: 675.802,34 Y: 8.530.544,15, com uma distância de **11,00 m** de frente até o vértice de coordenada X: 675.795,74 Y: 8.530.535,35, confrontando com **RUA UNIVERSITÁRIA 9**, daí deflete à direita com uma distância de **30,00 m** do lado direito até o vértice de coordenada X: 675.771,72 Y: 8.530.553,32, confrontando com **Lote 13**, daí deflete à direita com uma distância de **11,00 m** ao fundo até o vértice de coordenada X: 675.778,32 Y: 8.530.562,13, confrontando com **Imóvel com Mat. 15.756**, daí deflete à direita com uma distância de **30,00 m** do lado esquerdo até o vértice de coordenada X: 675.802,34 Y: 8.530.544,15, confrontando com **Lote 11**.





**PREFEITURA MUNICIPAL DE BOM JESUS DA LAPA – BA**

Rua Mal. Floriano Peixoto, nº 208 – Centro –

Bom Jesus da Lapa – BA, CEP: 47.600-000.

**CNPJ: 14.105.183/0001-14**

(77) 3481-3374



**Lote: 13, Área: 330,00 m<sup>2</sup>, O Lote urbano sob nº 13 da Quadra F, do Loteamento denominado “CIDADE UNIVERSITÁRIA 2”, no município de Bom Jesus da Lapa - BA, comarca de Bom Jesus da Lapa - BA, na quadra formada pelas , RUA UNIVERSITÁRIA 6, RUA UNIVERSITÁRIA 9, RUA UNIVERSITÁRIA 4 e Imóvel com Mat. 15.756, de formato irregular, abrangendo uma área de 330,00 m<sup>2</sup> (trezentos e trinta metros quadrados) e um perímetro de 82,00 m. Para quem de dentro do lote 13 olha para a RUA UNIVERSITÁRIA 9 inicia-se a descrição no vértice na coordenada X: 675.795,74 Y: 8.530.535,35, com uma distância de 11,00 m de frente até o vértice de coordenada X: 675.789,14 Y: 8.530.526,55, confrontando com RUA UNIVERSITÁRIA 9, daí deflete à direita com uma distância de 30,00 m do lado direito até o vértice de coordenada X: 675.765,13 Y: 8.530.544,52, confrontando com RUA UNIVERSITÁRIA 4, daí deflete à direita com uma distância de 11,00 m ao fundo até o vértice de coordenada X: 675.771,72 Y: 8.530.553,32, confrontando com Imóvel com Mat. 15.756, daí deflete à direita com uma distância de 30,00 m do lado esquerdo até o vértice de coordenada X: 675.795,74 Y: 8.530.535,35, confrontando com Lote 12.**

**“QUADRA “G”**

**Quadra: G, com 01 (hum) lote abaixo descrito perfazendo uma área total de 8.129,53 m<sup>2</sup>:**

**Lote: 01, Área: 8.129,53 m<sup>2</sup>, O Lote urbano sob nº 01 da Quadra G, do Loteamento denominado “CIDADE UNIVERSITÁRIA 2”, no município de Bom Jesus da Lapa - BA, comarca de Bom Jesus da Lapa - BA, na quadra formada pelas , 1ª TRAVESSA UNIVERSITÁRIA 11, RUA UNIVERSITÁRIA 12, RUA UNIVERSITÁRIA 4 e RUA UNIVERSITÁRIA 11, de formato irregular, abrangendo uma área de 8.129,53 m<sup>2</sup> (oito mil, cento e vinte e nove metros quadrados e cinquenta e três décimos quadrados) e um perímetro de 358,20 m. Para quem de dentro do lote 01 olha para a RUA UNIVERSITÁRIA 4 inicia-se a descrição no vértice na coordenada X: 675.982,50 Y: 8.530.379,36, com uma distância de 80,00 m de frente até o vértice de coordenada X: 675.918,45 Y: 8.530.427,29, confrontando com RUA UNIVERSITÁRIA 4, daí segue em curva com do lado direito até o vértice de coordenada X: 675.918,05 Y: 8.530.430,09, confrontando com RUA UNIVERSITÁRIA 11, daí deflete à direita com uma distância de 92,82 m do lado direito até o vértice de coordenada X: 675.973,72 Y: 8.530.504,36, confrontando com RUA UNIVERSITÁRIA 11, daí segue em curva com ao fundo até o vértice de coordenada X: 675.976,52 Y: 8.530.504,76, confrontando com RUA UNIVERSITÁRIA 11, daí deflete à direita com uma distância de 80,00 m ao fundo até o vértice de coordenada X: 676.040,57 Y: 8.530.456,83, confrontando com 1ª TRAVESSA UNIVERSITÁRIA 11, daí segue em curva com do lado esquerdo até o vértice de coordenada X: 676.040,97 Y: 8.530.454,03, confrontando com RUA UNIVERSITÁRIA 12, daí deflete à direita com uma distância de 92,82 m do lado esquerdo até o vértice de coordenada X: 675.985,30 Y: 8.530.379,76, confrontando com RUA UNIVERSITÁRIA 12, daí segue em curva com do lado esquerdo até o vértice de**





**PREFEITURA MUNICIPAL DE BOM JESUS DA LAPA – BA**  
 Rua Mal. Floriano Peixoto, nº 208 – Centro –  
 Bom Jesus da Lapa – BA, CEP: 47.600-000.  
**CNPJ: 14.105.183/0001-14**  
 (77) 3481-3374



coordenada X: 675.982,50 Y: 8.530.379,36, confrontando com **RUA UNIVERSITÁRIA 12.**

### “QUADRA “H”

**Quadra: H, com 09 (nove) lotes abaixo descritos perfazendo uma área total de 2.806,66 m<sup>2</sup>:**

**Lote: 01, Área: 363,74 m<sup>2</sup>, O Lote urbano sob nº 01 da Quadra H, do Loteamento denominado “CIDADE UNIVERSITÁRIA 2”, no município de Bom Jesus da Lapa - BA, comarca de Bom Jesus da Lapa - BA, na quadra formada pelas , 1ª TRAVESSA UNIVERSITÁRIA 11, Imóvel Matrícula 7.722, RUA UNIVERSITÁRIA 4 e RUA UNIVERSITÁRIA 12, de formato irregular, abrangendo uma área de 363,74 m<sup>2</sup> (trezentos e sessenta e três metros quadrados e setenta e quatro décimos quadrados) e um perímetro de 87,37 m. Para quem de dentro do lote 01 olha para a RUA UNIVERSITÁRIA 12 inicia-se a descrição no vértice na coordenada X: 676.043,06 Y: 8.530.438,48, com uma distância de 11,20 m de frente até o vértice de coordenada X: 676.049,78 Y: 8.530.447,44, confrontando com RUA UNIVERSITÁRIA 12, daí deflete à direita com uma distância de 32,78 m do lado direito até o vértice de coordenada X: 676.076,03 Y: 8.530.427,80, confrontando com 1ª TRAVESSA UNIVERSITÁRIA 11, daí deflete à direita com uma distância de 11,22 m ao fundo até o vértice de coordenada X: 676.068,82 Y: 8.530.419,20, confrontando com Imóvel Matrícula 7.722, daí deflete à direita com uma distância de 32,17 m do lado esquerdo até o vértice de coordenada X: 676.043,06 Y: 8.530.438,48, confrontando com Lote 02.**

**Lote: 02, Área: 350,52 m<sup>2</sup>, O Lote urbano sob nº 02 da Quadra H, do Loteamento denominado “CIDADE UNIVERSITÁRIA 2”, no município de Bom Jesus da Lapa - BA, comarca de Bom Jesus da Lapa - BA, na quadra formada pelas , 1ª TRAVESSA UNIVERSITÁRIA 11, Imóvel Matrícula 7.722, RUA UNIVERSITÁRIA 4 e RUA UNIVERSITÁRIA 12, de formato irregular, abrangendo uma área de 350,52 m<sup>2</sup> (trezentos e cinquenta metros quadrados e cinquenta e dois décimos quadrados) e um perímetro de 85,75 m. Para quem de dentro do lote 02 olha para a RUA UNIVERSITÁRIA 12 inicia-se a descrição no vértice na coordenada X: 676.036,47 Y: 8.530.429,68, com uma distância de 11,00 m de frente até o vértice de coordenada X: 676.043,06 Y: 8.530.438,48, confrontando com RUA UNIVERSITÁRIA 12, daí deflete à direita com uma distância de 32,17 m do lado direito até o vértice de coordenada X: 676.068,82 Y: 8.530.419,20, confrontando com Lote 01, daí deflete à direita com uma distância de 11,02 m ao fundo até o vértice de coordenada X: 676.061,74 Y: 8.530.410,76, confrontando com Imóvel Matrícula 7.722, daí deflete à direita com uma distância de 31,56 m do lado esquerdo até o vértice de coordenada X: 676.036,47 Y: 8.530.429,68, confrontando com Lote 03.**

**Lote: 03, Área: 312,90 m<sup>2</sup>, O Lote urbano sob nº 03 da Quadra H, do Loteamento denominado “CIDADE UNIVERSITÁRIA 2”, no município de Bom Jesus da Lapa -**







**PREFEITURA MUNICIPAL DE BOM JESUS DA LAPA – BA**

Rua Mal. Floriano Peixoto, nº 208 – Centro –  
Bom Jesus da Lapa – BA, CEP: 47.600-000.

**CNPJ: 14.105.183/0001-14**

(77) 3481-3374



BA, comarca de Bom Jesus da Lapa - BA, na quadra formada pelas , **1ª TRAVESSA UNIVERSITÁRIA 11, Imóvel Matrícula 7.722, RUA UNIVERSITÁRIA 4 e RUA UNIVERSITÁRIA 12**, de formato irregular, abrangendo uma área de **312,90 m<sup>2</sup>** (trezentos e doze metros quadrados e noventa décimos quadrados) e um perímetro de 82,60 m. Para quem de dentro do lote 03 olha para a RUA UNIVERSITÁRIA 12 inicia-se a descrição no vértice na coordenada X: 676.030,47 Y: 8.530.421,67, com uma distância de **10,00 m** de frente até o vértice de coordenada X: 676.036,47 Y: 8.530.429,68, confrontando com **RUA UNIVERSITÁRIA 12**, daí deflete à direita com uma distância de **31,56 m** do lado direito até o vértice de coordenada X: 676.061,74 Y: 8.530.410,76, confrontando com **Lote 02**, daí deflete à direita com uma distância de **10,02 m** ao fundo até o vértice de coordenada X: 676.055,30 Y: 8.530.403,09, confrontando com **Imóvel Matrícula 7.722**, daí deflete à direita com uma distância de **31,02 m** do lado esquerdo até o vértice de coordenada X: 676.030,47 Y: 8.530.421,67, confrontando com **Lote 04**.

**Lote: 04, Área: 307,42 m<sup>2</sup>**, O Lote urbano sob nº 04 da Quadra H, do Loteamento denominado “CIDADE UNIVERSITÁRIA 2”, no município de Bom Jesus da Lapa - BA, comarca de Bom Jesus da Lapa - BA, na quadra formada pelas , **1ª TRAVESSA UNIVERSITÁRIA 11, Imóvel Matrícula 7.722, RUA UNIVERSITÁRIA 4 e RUA UNIVERSITÁRIA 12**, de formato irregular, abrangendo uma área de **307,42 m<sup>2</sup>** (trezentos e sete metros quadrados e quarenta e dois décimos quadrados) e um perímetro de 81,51 m. Para quem de dentro do lote 04 olha para a RUA UNIVERSITÁRIA 12 inicia-se a descrição no vértice na coordenada X: 676.024,47 Y: 8.530.413,67, com uma distância de **10,00 m** de frente até o vértice de coordenada X: 676.030,47 Y: 8.530.421,67, confrontando com **RUA UNIVERSITÁRIA 12**, daí deflete à direita com uma distância de **31,02 m** do lado direito até o vértice de coordenada X: 676.055,30 Y: 8.530.403,09, confrontando com **Lote 03**, daí deflete à direita com uma distância de **10,02 m** ao fundo até o vértice de coordenada X: 676.048,86 Y: 8.530.395,42, confrontando com **Imóvel Matrícula 7.722**, daí deflete à direita com uma distância de **30,47 m** do lado esquerdo até o vértice de coordenada X: 676.024,47 Y: 8.530.413,67, confrontando com **Lote 05**.

**Lote: 05, Área: 301,94 m<sup>2</sup>**, O Lote urbano sob nº 05 da Quadra H, do Loteamento denominado “CIDADE UNIVERSITÁRIA 2”, no município de Bom Jesus da Lapa - BA, comarca de Bom Jesus da Lapa - BA, na quadra formada pelas , **1ª TRAVESSA UNIVERSITÁRIA 11, Imóvel Matrícula 7.722, RUA UNIVERSITÁRIA 4 e RUA UNIVERSITÁRIA 12**, de formato irregular, abrangendo uma área de **301,94 m<sup>2</sup>** (trezentos e um metros quadrados e noventa e quatro décimos quadrados) e um perímetro de 80,41 m. Para quem de dentro do lote 05 olha para a RUA UNIVERSITÁRIA 12 inicia-se a descrição no vértice na coordenada X: 676.018,47 Y: 8.530.405,67, com uma distância de **10,00 m** de frente até o vértice de coordenada X: 676.024,47 Y: 8.530.413,67, confrontando com **RUA UNIVERSITÁRIA 12**, daí deflete à direita com uma distância de **30,47 m** do lado direito até o vértice de coordenada X: 676.048,86 Y: 8.530.395,42, confrontando com **Lote 04**, daí deflete à direita com uma distância de **10,02 m** ao fundo até o vértice de coordenada X: 676.042,43 Y: 8.530.387,74, confrontando com **Imóvel Matrícula**





**PREFEITURA MUNICIPAL DE BOM JESUS DA LAPA – BA**

Rua Mal. Floriano Peixoto, nº 208 – Centro –  
Bom Jesus da Lapa – BA, CEP: 47.600-000.

**CNPJ: 14.105.183/0001-14**

(77) 3481-3374



**7.722**, daí deflete à direita com uma distância de **29,92 m** do lado esquerdo até o vértice de coordenada X: 676.018,47 Y: 8.530.405,67, confrontando com **Lote 06**.

**Lote: 06, Área: 296,46 m<sup>2</sup>**, O **Lote urbano sob nº 06 da Quadra H**, do **Loteamento denominado “CIDADE UNIVERSITÁRIA 2”**, no município de Bom Jesus da Lapa - BA, comarca de Bom Jesus da Lapa - BA, na quadra formada pelas , **1ª TRAVESSA UNIVERSITÁRIA 11, Imóvel Matrícula 7.722, RUA UNIVERSITÁRIA 4 e RUA UNIVERSITÁRIA 12**, de formato irregular, abrangendo uma área de **296,46 m<sup>2</sup>** (duzentos e noventa e seis metros quadrados e quarenta e seis décimos quadrados) e um perímetro de 79,31 m. Para quem de dentro do lote 06 olha para a RUA UNIVERSITÁRIA 12 inicia-se a descrição no vértice na coordenada X: 676.012,47 Y: 8.530.397,67, com uma distância de **10,00 m** de frente até o vértice de coordenada X: 676.018,47 Y: 8.530.405,67, confrontando com **RUA UNIVERSITÁRIA 12**, daí deflete à direita com uma distância de **29,92 m** do lado direito até o vértice de coordenada X: 676.042,43 Y: 8.530.387,74, confrontando com **Lote 05**, daí deflete à direita com uma distância de **10,02 m** ao fundo até o vértice de coordenada X: 676.035,99 Y: 8.530.380,07, confrontando com **Imóvel Matrícula 7.722**, daí deflete à direita com uma distância de **29,37 m** do lado esquerdo até o vértice de coordenada X: 676.012,47 Y: 8.530.397,67, confrontando com **Lote 07**.

**Lote: 07, Área: 290,98 m<sup>2</sup>**, O **Lote urbano sob nº 07 da Quadra H**, do **Loteamento denominado “CIDADE UNIVERSITÁRIA 2”**, no município de Bom Jesus da Lapa - BA, comarca de Bom Jesus da Lapa - BA, na quadra formada pelas , **1ª TRAVESSA UNIVERSITÁRIA 11, Imóvel Matrícula 7.722, RUA UNIVERSITÁRIA 4 e RUA UNIVERSITÁRIA 12**, de formato irregular, abrangendo uma área de **290,98 m<sup>2</sup>** (duzentos e noventa metros quadrados e noventa e oito décimos quadrados) e um perímetro de 78,21 m. Para quem de dentro do lote 07 olha para a RUA UNIVERSITÁRIA 12 inicia-se a descrição no vértice na coordenada X: 676.006,48 Y: 8.530.389,67, com uma distância de **10,00 m** de frente até o vértice de coordenada X: 676.012,47 Y: 8.530.397,67, confrontando com **RUA UNIVERSITÁRIA 12**, daí deflete à direita com uma distância de **29,37 m** do lado direito até o vértice de coordenada X: 676.035,99 Y: 8.530.380,07, confrontando com **Lote 06**, daí deflete à direita com uma distância de **10,02 m** ao fundo até o vértice de coordenada X: 676.029,55 Y: 8.530.372,40, confrontando com **Imóvel Matrícula 7.722**, daí deflete à direita com uma distância de **28,82 m** do lado esquerdo até o vértice de coordenada X: 676.006,48 Y: 8.530.389,67, confrontando com **Lote 08**.

**Lote: 08, Área: 285,50 m<sup>2</sup>**, O **Lote urbano sob nº 08 da Quadra H**, do **Loteamento denominado “CIDADE UNIVERSITÁRIA 2”**, no município de Bom Jesus da Lapa - BA, comarca de Bom Jesus da Lapa - BA, na quadra formada pelas , **1ª TRAVESSA UNIVERSITÁRIA 11, Imóvel Matrícula 7.722, RUA UNIVERSITÁRIA 4 e RUA UNIVERSITÁRIA 12**, de formato irregular, abrangendo uma área de **285,50 m<sup>2</sup>** (duzentos e oitenta e cinco metros quadrados e cinquenta décimos quadrados) e um perímetro de 77,12 m. Para quem de dentro do lote 08 olha para a RUA UNIVERSITÁRIA 12 inicia-se a descrição no vértice na coordenada X: 676.000,48 Y: 8.530.381,67, com uma distância de **10,00 m** de frente até o vértice





**PREFEITURA MUNICIPAL DE BOM JESUS DA LAPA – BA**

Rua Mal. Floriano Peixoto, nº 208 – Centro –  
Bom Jesus da Lapa – BA, CEP: 47.600-000.

**CNPJ: 14.105.183/0001-14**

(77) 3481-3374



de coordenada X: 676.006,48 Y: 8.530.389,67, confrontando com **RUA UNIVERSITÁRIA 12**, daí deflete à direita com uma distância de **28,82 m** do lado direito até o vértice de coordenada X: 676.029,55 Y: 8.530.372,40, confrontando com **Lote 07**, daí deflete à direita com uma distância de **10,02 m** ao fundo até o vértice de coordenada X: 676.023,12 Y: 8.530.364,72, confrontando com **Imóvel Matrícula 7.722**, daí deflete à direita com uma distância de **28,28 m** do lado esquerdo até o vértice de coordenada X: 676.000,48 Y: 8.530.381,67, confrontando com **Lote 09**.

**Lote: 09, Área: 297,20 m<sup>2</sup>**, O Lote urbano sob nº 09 da Quadra H, do Loteamento denominado “CIDADE UNIVERSITÁRIA 2”, no município de Bom Jesus da Lapa - BA, comarca de Bom Jesus da Lapa - BA, na quadra formada pelas , **1ª TRAVESSA UNIVERSITÁRIA 11, Imóvel Matrícula 7.722, RUA UNIVERSITÁRIA 4 e RUA UNIVERSITÁRIA 12**, de formato irregular, abrangendo uma área de **297,20 m<sup>2</sup>** (duzentos e noventa e sete metros quadrados e vinte décimos quadrados) e um perímetro de 77,23 m. Para quem de dentro do lote 09 olha para a RUA UNIVERSITÁRIA 12 inicia-se a descrição no vértice na coordenada X: 675.994,11 Y: 8.530.373,17, com uma distância de **10,62 m** de frente até o vértice de coordenada X: 676.000,48 Y: 8.530.381,67, confrontando com **RUA UNIVERSITÁRIA 12**, daí deflete à direita com uma distância de **28,28 m** do lado direito até o vértice de coordenada X: 676.023,12 Y: 8.530.364,72, confrontando com **Lote 08**, daí deflete à direita com uma distância de **10,64 m** ao fundo até o vértice de coordenada X: 676.016,28 Y: 8.530.356,57, confrontando com **Imóvel Matrícula 7.722**, daí deflete à direita com uma distância de **27,69 m** do lado esquerdo até o vértice de coordenada X: 675.994,11 Y: 8.530.373,17, confrontando com **RUA UNIVERSITÁRIA 4**.

**“QUADRA “I”**

**Quadra: I, com 14 (quatorze) lotes abaixo descritos perfazendo uma área total de 4.380,00 m<sup>2</sup>:**

**Lote: 01, Área: 300,00 m<sup>2</sup>**, O Lote urbano sob nº 01 da Quadra I, do Loteamento denominado “CIDADE UNIVERSITÁRIA 2”, no município de Bom Jesus da Lapa - BA, comarca de Bom Jesus da Lapa - BA, na quadra formada pelas , **RUA UNIVERSITÁRIA 4, RUA UNIVERSITÁRIA 9, RUA UNIVERSITÁRIA 2 e Imóvel com Mat. 15.756**, de formato irregular, abrangendo uma área de **300,00 m<sup>2</sup>** (trezentos metros quadrados) e um perímetro de 80,00 m. Para quem de dentro do lote 01 olha para a RUA UNIVERSITÁRIA 9 inicia-se a descrição no vértice na coordenada X: 675.779,55 Y: 8.530.513,75, com uma distância de **10,00 m** de frente até o vértice de coordenada X: 675.773,55 Y: 8.530.505,74, confrontando com **RUA UNIVERSITÁRIA 9**, daí deflete à direita com uma distância de **30,00 m** do lado direito até o vértice de coordenada X: 675.749,53 Y: 8.530.523,72, confrontando com **Lote 02**, daí deflete à direita com uma distância de **10,00 m** ao fundo até o vértice de coordenada X: 675.755,53 Y: 8.530.531,72, confrontando com **Imóvel com Mat. 15.756**, daí deflete à direita com uma distância de **30,00 m** do lado





**PREFEITURA MUNICIPAL DE BOM JESUS DA LAPA – BA**

Rua Mal. Floriano Peixoto, nº 208 – Centro –  
Bom Jesus da Lapa – BA, CEP: 47.600-000.

**CNPJ: 14.105.183/0001-14**

(77) 3481-3374



esquerdo até o vértice de coordenada X: 675.779,55 Y: 8.530.513,75, confrontando com **RUA UNIVERSITÁRIA 4**.

**Lote: 02, Área: 300,00 m<sup>2</sup>, O Lote urbano sob nº 02 da Quadra I, do Loteamento denominado “CIDADE UNIVERSITÁRIA 2”, no município de Bom Jesus da Lapa - BA, comarca de Bom Jesus da Lapa - BA, na quadra formada pelas , RUA UNIVERSITÁRIA 4, RUA UNIVERSITÁRIA 9, RUA UNIVERSITÁRIA 2 e Imóvel com Mat. 15.756, de formato irregular, abrangendo uma área de 300,00 m<sup>2</sup> (trezentos metros quadrados) e um perímetro de 80,00 m. Para quem de dentro do lote 02 olha para a RUA UNIVERSITÁRIA 9 inicia-se a descrição no vértice na coordenada X: 675.773,55 Y: 8.530.505,74, com uma distância de 10,00 m de frente até o vértice de coordenada X: 675.767,55 Y: 8.530.497,74, confrontando com RUA UNIVERSITÁRIA 9, daí deflete à direita com uma distância de 30,00 m do lado direito até o vértice de coordenada X: 675.743,53 Y: 8.530.515,72, confrontando com Lote 03, daí deflete à direita com uma distância de 10,00 m ao fundo até o vértice de coordenada X: 675.749,53 Y: 8.530.523,72, confrontando com Imóvel com Mat. 15.756, daí deflete à direita com uma distância de 30,00 m do lado esquerdo até o vértice de coordenada X: 675.773,55 Y: 8.530.505,74, confrontando com Lote 01.**

**Lote: 03, Área: 300,00 m<sup>2</sup>, O Lote urbano sob nº 03 da Quadra I, do Loteamento denominado “CIDADE UNIVERSITÁRIA 2”, no município de Bom Jesus da Lapa - BA, comarca de Bom Jesus da Lapa - BA, na quadra formada pelas , RUA UNIVERSITÁRIA 4, RUA UNIVERSITÁRIA 9, RUA UNIVERSITÁRIA 2 e Imóvel com Mat. 15.756, de formato irregular, abrangendo uma área de 300,00 m<sup>2</sup> (trezentos metros quadrados) e um perímetro de 80,00 m. Para quem de dentro do lote 03 olha para a RUA UNIVERSITÁRIA 9 inicia-se a descrição no vértice na coordenada X: 675.767,55 Y: 8.530.497,74, com uma distância de 10,00 m de frente até o vértice de coordenada X: 675.761,56 Y: 8.530.489,74, confrontando com RUA UNIVERSITÁRIA 9, daí deflete à direita com uma distância de 30,00 m do lado direito até o vértice de coordenada X: 675.737,54 Y: 8.530.507,71, confrontando com Lote 04, daí deflete à direita com uma distância de 10,00 m ao fundo até o vértice de coordenada X: 675.743,53 Y: 8.530.515,72, confrontando com Imóvel com Mat. 15.756, daí deflete à direita com uma distância de 30,00 m do lado esquerdo até o vértice de coordenada X: 675.767,55 Y: 8.530.497,74, confrontando com Lote 02.**

**Lote: 04, Área: 300,00 m<sup>2</sup>, O Lote urbano sob nº 04 da Quadra I, do Loteamento denominado “CIDADE UNIVERSITÁRIA 2”, no município de Bom Jesus da Lapa - BA, comarca de Bom Jesus da Lapa - BA, na quadra formada pelas , RUA UNIVERSITÁRIA 4, RUA UNIVERSITÁRIA 9, RUA UNIVERSITÁRIA 2 e Imóvel com Mat. 15.756, de formato irregular, abrangendo uma área de 300,00 m<sup>2</sup> (trezentos metros quadrados) e um perímetro de 80,00 m. Para quem de dentro do lote 04 olha para a RUA UNIVERSITÁRIA 9 inicia-se a descrição no vértice na coordenada X: 675.761,56 Y: 8.530.489,74, com uma distância de 10,00 m de frente até o vértice de coordenada X: 675.755,56 Y: 8.530.481,74, confrontando com RUA UNIVERSITÁRIA 9, daí deflete à direita com uma distância de 30,00 m do lado**







**PREFEITURA MUNICIPAL DE BOM JESUS DA LAPA – BA**

Rua Mal. Floriano Peixoto, nº 208 – Centro –  
Bom Jesus da Lapa – BA, CEP: 47.600-000.

**CNPJ: 14.105.183/0001-14**

(77) 3481-3374



direito até o vértice de coordenada X: 675.731,54 Y: 8.530.499,71, confrontando com **Lote 05**, daí deflete à direita com uma distância de **10,00 m** ao fundo até o vértice de coordenada X: 675.737,54 Y: 8.530.507,71, confrontando com **Imóvel com Mat. 15.756**, daí deflete à direita com uma distância de **30,00 m** do lado esquerdo até o vértice de coordenada X: 675.761,56 Y: 8.530.489,74, confrontando com **Lote 03**.

**Lote: 05, Área: 300,00 m<sup>2</sup>**, O **Lote urbano sob nº 05 da Quadra I**, do **Loteamento denominado “CIDADE UNIVERSITÁRIA 2”**, no município de Bom Jesus da Lapa - BA, comarca de Bom Jesus da Lapa - BA, na quadra formada pelas , **RUA UNIVERSITÁRIA 4, RUA UNIVERSITÁRIA 9, RUA UNIVERSITÁRIA 2 e Imóvel com Mat. 15.756**, de formato irregular, abrangendo uma área de **300,00 m<sup>2</sup>** (trezentos metros quadrados) e um perímetro de 80,00 m. Para quem de dentro do lote 05 olha para a RUA UNIVERSITÁRIA 9 inicia-se a descrição no vértice na coordenada X: 675.755,56 Y: 8.530.481,74, com uma distância de **10,00 m** de frente até o vértice de coordenada X: 675.749,56 Y: 8.530.473,74, confrontando com **RUA UNIVERSITÁRIA 9**, daí deflete à direita com uma distância de **30,00 m** do lado direito até o vértice de coordenada X: 675.725,54 Y: 8.530.491,71, confrontando com **Lote 06**, daí deflete à direita com uma distância de **10,00 m** ao fundo até o vértice de coordenada X: 675.731,54 Y: 8.530.499,71, confrontando com **Imóvel com Mat. 15.756**, daí deflete à direita com uma distância de **30,00 m** do lado esquerdo até o vértice de coordenada X: 675.755,56 Y: 8.530.481,74, confrontando com **Lote 04**.

**Lote: 06, Área: 300,00 m<sup>2</sup>**, O **Lote urbano sob nº 06 da Quadra I**, do **Loteamento denominado “CIDADE UNIVERSITÁRIA 2”**, no município de Bom Jesus da Lapa - BA, comarca de Bom Jesus da Lapa - BA, na quadra formada pelas , **RUA UNIVERSITÁRIA 4, RUA UNIVERSITÁRIA 9, RUA UNIVERSITÁRIA 2 e Imóvel com Mat. 15.756**, de formato irregular, abrangendo uma área de **300,00 m<sup>2</sup>** (trezentos metros quadrados) e um perímetro de 80,00 m. Para quem de dentro do lote 06 olha para a RUA UNIVERSITÁRIA 9 inicia-se a descrição no vértice na coordenada X: 675.749,56 Y: 8.530.473,74, com uma distância de **10,00 m** de frente até o vértice de coordenada X: 675.743,56 Y: 8.530.465,73, confrontando com **RUA UNIVERSITÁRIA 9**, daí deflete à direita com uma distância de **30,00 m** do lado direito até o vértice de coordenada X: 675.719,54 Y: 8.530.483,71, confrontando com **Lote 07**, daí deflete à direita com uma distância de **10,00 m** ao fundo até o vértice de coordenada X: 675.725,54 Y: 8.530.491,71, confrontando com **Imóvel com Mat. 15.756**, daí deflete à direita com uma distância de **30,00 m** do lado esquerdo até o vértice de coordenada X: 675.749,56 Y: 8.530.473,74, confrontando com **Lote 05**.

**Lote: 07, Área: 300,00 m<sup>2</sup>**, O **Lote urbano sob nº 07 da Quadra I**, do **Loteamento denominado “CIDADE UNIVERSITÁRIA 2”**, no município de Bom Jesus da Lapa - BA, comarca de Bom Jesus da Lapa - BA, na quadra formada pelas , **RUA UNIVERSITÁRIA 4, RUA UNIVERSITÁRIA 9, RUA UNIVERSITÁRIA 2 e Imóvel com Mat. 15.756**, de formato irregular, abrangendo uma área de **300,00 m<sup>2</sup>** (trezentos metros quadrados) e um perímetro de 80,00 m. Para quem de dentro do lote 07





**PREFEITURA MUNICIPAL DE BOM JESUS DA LAPA – BA**

Rua Mal. Floriano Peixoto, nº 208 – Centro –  
Bom Jesus da Lapa – BA, CEP: 47.600-000.

**CNPJ: 14.105.183/0001-14**

(77) 3481-3374



olha para a RUA UNIVERSITÁRIA 9 inicia-se a descrição no vértice na coordenada X: 675.743,56 Y: 8.530.465,73, com uma distância de **10,00 m** de frente até o vértice de coordenada X: 675.737,56 Y: 8.530.457,73, confrontando com **RUA UNIVERSITÁRIA 9**, daí deflete à direita com uma distância de **30,00 m** do lado direito até o vértice de coordenada X: 675.713,54 Y: 8.530.475,71, confrontando com **Lote 08**, daí deflete à direita com uma distância de **10,00 m** ao fundo até o vértice de coordenada X: 675.719,54 Y: 8.530.483,71, confrontando com **Imóvel com Mat. 15.756**, daí deflete à direita com uma distância de **30,00 m** do lado esquerdo até o vértice de coordenada X: 675.743,56 Y: 8.530.465,73, confrontando com **Lote 06**.

**Lote: 08, Área: 300,00 m<sup>2</sup>**, O **Lote urbano sob nº 08 da Quadra I**, do **Loteamento denominado “CIDADE UNIVERSITÁRIA 2”**, no município de Bom Jesus da Lapa - BA, comarca de Bom Jesus da Lapa - BA, na quadra formada pelas , **RUA UNIVERSITÁRIA 4, RUA UNIVERSITÁRIA 9, RUA UNIVERSITÁRIA 2 e Imóvel com Mat. 15.756**, de formato irregular, abrangendo uma área de **300,00 m<sup>2</sup>** (trezentos metros quadrados) e um perímetro de 80,00 m. Para quem de dentro do lote 08 olha para a RUA UNIVERSITÁRIA 9 inicia-se a descrição no vértice na coordenada X: 675.737,56 Y: 8.530.457,73, com uma distância de **10,00 m** de frente até o vértice de coordenada X: 675.731,57 Y: 8.530.449,73, confrontando com **RUA UNIVERSITÁRIA 9**, daí deflete à direita com uma distância de **30,00 m** do lado direito até o vértice de coordenada X: 675.707,55 Y: 8.530.467,71, confrontando com **Lote 09**, daí deflete à direita com uma distância de **10,00 m** ao fundo até o vértice de coordenada X: 675.713,54 Y: 8.530.475,71, confrontando com **Imóvel com Mat. 15.756**, daí deflete à direita com uma distância de **30,00 m** do lado esquerdo até o vértice de coordenada X: 675.737,56 Y: 8.530.457,73, confrontando com **Lote 07**.

**Lote: 09, Área: 330,00 m<sup>2</sup>**, O **Lote urbano sob nº 09 da Quadra I**, do **Loteamento denominado “CIDADE UNIVERSITÁRIA 2”**, no município de Bom Jesus da Lapa - BA, comarca de Bom Jesus da Lapa - BA, na quadra formada pelas , **RUA UNIVERSITÁRIA 4, RUA UNIVERSITÁRIA 9, RUA UNIVERSITÁRIA 2 e Imóvel com Mat. 15.756**, de formato irregular, abrangendo uma área de **330,00 m<sup>2</sup>** (trezentos e trinta metros quadrados) e um perímetro de 82,00 m. Para quem de dentro do lote 09 olha para a RUA UNIVERSITÁRIA 9 inicia-se a descrição no vértice na coordenada X: 675.731,57 Y: 8.530.449,73, com uma distância de **11,00 m** de frente até o vértice de coordenada X: 675.724,97 Y: 8.530.440,93, confrontando com **RUA UNIVERSITÁRIA 9**, daí deflete à direita com uma distância de **30,00 m** do lado direito até o vértice de coordenada X: 675.700,95 Y: 8.530.458,90, confrontando com **Lote 10**, daí deflete à direita com uma distância de **11,00 m** ao fundo até o vértice de coordenada X: 675.707,55 Y: 8.530.467,71, confrontando com **Imóvel com Mat. 15.756**, daí deflete à direita com uma distância de **30,00 m** do lado esquerdo até o vértice de coordenada X: 675.731,57 Y: 8.530.449,73, confrontando com **Lote 08**.

**Lote: 10, Área: 330,00 m<sup>2</sup>**, O **Lote urbano sob nº 10 da Quadra I**, do **Loteamento denominado “CIDADE UNIVERSITÁRIA 2”**, no município de Bom Jesus da Lapa -





**PREFEITURA MUNICIPAL DE BOM JESUS DA LAPA – BA**

Rua Mal. Floriano Peixoto, nº 208 – Centro –  
Bom Jesus da Lapa – BA, CEP: 47.600-000.

**CNPJ: 14.105.183/0001-14**

(77) 3481-3374



BA, comarca de Bom Jesus da Lapa - BA, na quadra formada pelas , **RUA UNIVERSITÁRIA 4, RUA UNIVERSITÁRIA 9, RUA UNIVERSITÁRIA 2 e Imóvel com Mat. 15.756**, de formato irregular, abrangendo uma área de **330,00 m<sup>2</sup>** (trezentos e trinta metros quadrados) e um perímetro de 82,00 m. Para quem de dentro do lote 10 olha para a RUA UNIVERSITÁRIA 9 inicia-se a descrição no vértice na coordenada X: 675.724,97 Y: 8.530.440,93, com uma distância de **11,00 m** de frente até o vértice de coordenada X: 675.718,37 Y: 8.530.432,13, confrontando com **RUA UNIVERSITÁRIA 9**, daí deflete à direita com uma distância de **30,00 m** do lado direito até o vértice de coordenada X: 675.694,35 Y: 8.530.450,10, confrontando com **Lote 11**, daí deflete à direita com uma distância de **11,00 m** ao fundo até o vértice de coordenada X: 675.700,95 Y: 8.530.458,90, confrontando com **Imóvel com Mat. 15.756**, daí deflete à direita com uma distância de **30,00 m** do lado esquerdo até o vértice de coordenada X: 675.724,97 Y: 8.530.440,93, confrontando com **Lote 09**.

**Lote: 11, Área: 330,00 m<sup>2</sup>**, O **Lote urbano sob nº 11 da Quadra I**, do **Loteamento denominado “CIDADE UNIVERSITÁRIA 2”**, no município de Bom Jesus da Lapa - BA, comarca de Bom Jesus da Lapa - BA, na quadra formada pelas , **RUA UNIVERSITÁRIA 4, RUA UNIVERSITÁRIA 9, RUA UNIVERSITÁRIA 2 e Imóvel com Mat. 15.756**, de formato irregular, abrangendo uma área de **330,00 m<sup>2</sup>** (trezentos e trinta metros quadrados) e um perímetro de 82,00 m. Para quem de dentro do lote 11 olha para a RUA UNIVERSITÁRIA 9 inicia-se a descrição no vértice na coordenada X: 675.718,37 Y: 8.530.432,13, com uma distância de **11,00 m** de frente até o vértice de coordenada X: 675.711,77 Y: 8.530.423,33, confrontando com **RUA UNIVERSITÁRIA 9**, daí deflete à direita com uma distância de **30,00 m** do lado direito até o vértice de coordenada X: 675.687,75 Y: 8.530.441,30, confrontando com **Lote 12**, daí deflete à direita com uma distância de **11,00 m** ao fundo até o vértice de coordenada X: 675.694,35 Y: 8.530.450,10, confrontando com **Imóvel com Mat. 15.756**, daí deflete à direita com uma distância de **30,00 m** do lado esquerdo até o vértice de coordenada X: 675.718,37 Y: 8.530.432,13, confrontando com **Lote 10**.

**Lote: 12, Área: 330,00 m<sup>2</sup>**, O **Lote urbano sob nº 12 da Quadra I**, do **Loteamento denominado “CIDADE UNIVERSITÁRIA 2”**, no município de Bom Jesus da Lapa - BA, comarca de Bom Jesus da Lapa - BA, na quadra formada pelas , **RUA UNIVERSITÁRIA 4, RUA UNIVERSITÁRIA 9, RUA UNIVERSITÁRIA 2 e Imóvel com Mat. 15.756**, de formato irregular, abrangendo uma área de **330,00 m<sup>2</sup>** (trezentos e trinta metros quadrados) e um perímetro de 82,00 m. Para quem de dentro do lote 12 olha para a RUA UNIVERSITÁRIA 9 inicia-se a descrição no vértice na coordenada X: 675.711,77 Y: 8.530.423,33, com uma distância de **11,00 m** de frente até o vértice de coordenada X: 675.705,18 Y: 8.530.414,52, confrontando com **RUA UNIVERSITÁRIA 9**, daí deflete à direita com uma distância de **30,00 m** do lado direito até o vértice de coordenada X: 675.681,16 Y: 8.530.432,50, confrontando com **Lote 13**, daí deflete à direita com uma distância de **11,00 m** ao fundo até o vértice de coordenada X: 675.687,75 Y: 8.530.441,30, confrontando com **Imóvel com Mat. 15.756**, daí deflete à direita com uma distância de **30,00 m**





**PREFEITURA MUNICIPAL DE BOM JESUS DA LAPA – BA**  
 Rua Mal. Floriano Peixoto, nº 208 – Centro –  
 Bom Jesus da Lapa – BA, CEP: 47.600-000.  
**CNPJ: 14.105.183/0001-14**  
 (77) 3481-3374



do lado esquerdo até o vértice de coordenada X: 675.711,77 Y: 8.530.423,33, confrontando com **Lote 11**.

**Lote: 13, Área: 330,00 m<sup>2</sup>, O Lote urbano sob nº 13 da Quadra I, do Loteamento denominado “CIDADE UNIVERSITÁRIA 2”, no município de Bom Jesus da Lapa - BA, comarca de Bom Jesus da Lapa - BA, na quadra formada pelas , RUA UNIVERSITÁRIA 4, RUA UNIVERSITÁRIA 9, RUA UNIVERSITÁRIA 2 e Imóvel com Mat. 15.756, de formato irregular, abrangendo uma área de 330,00 m<sup>2</sup> (trezentos e trinta metros quadrados) e um perímetro de 82,00 m. Para quem de dentro do lote 13 olha para a RUA UNIVERSITÁRIA 9 inicia-se a descrição no vértice na coordenada X: 675.705,18 Y: 8.530.414,52, com uma distância de 11,00 m de frente até o vértice de coordenada X: 675.698,58 Y: 8.530.405,72, confrontando com RUA UNIVERSITÁRIA 9, daí deflete à direita com uma distância de 30,00 m do lado direito até o vértice de coordenada X: 675.674,56 Y: 8.530.423,70, confrontando com Lote 14, daí deflete à direita com uma distância de 11,00 m ao fundo até o vértice de coordenada X: 675.681,16 Y: 8.530.432,50, confrontando com Imóvel com Mat. 15.756, daí deflete à direita com uma distância de 30,00 m do lado esquerdo até o vértice de coordenada X: 675.705,18 Y: 8.530.414,52, confrontando com Lote 12.**

**Lote: 14, Área: 330,00 m<sup>2</sup>, O Lote urbano sob nº 14 da Quadra I, do Loteamento denominado “CIDADE UNIVERSITÁRIA 2”, no município de Bom Jesus da Lapa - BA, comarca de Bom Jesus da Lapa - BA, na quadra formada pelas , RUA UNIVERSITÁRIA 4, RUA UNIVERSITÁRIA 9, RUA UNIVERSITÁRIA 2 e Imóvel com Mat. 15.756, de formato irregular, abrangendo uma área de 330,00 m<sup>2</sup> (trezentos e trinta metros quadrados) e um perímetro de 82,00 m. Para quem de dentro do lote 14 olha para a RUA UNIVERSITÁRIA 9 inicia-se a descrição no vértice na coordenada X: 675.698,58 Y: 8.530.405,72, com uma distância de 11,00 m de frente até o vértice de coordenada X: 675.691,98 Y: 8.530.396,92, confrontando com RUA UNIVERSITÁRIA 9, daí deflete à direita com uma distância de 30,00 m do lado direito até o vértice de coordenada X: 675.667,96 Y: 8.530.414,89, confrontando com RUA UNIVERSITÁRIA 2, daí deflete à direita com uma distância de 11,00 m ao fundo até o vértice de coordenada X: 675.674,56 Y: 8.530.423,70, confrontando com Imóvel com Mat. 15.756, daí deflete à direita com uma distância de 30,00 m do lado esquerdo até o vértice de coordenada X: 675.698,58 Y: 8.530.405,72, confrontando com Lote 13.**

#### “QUADRA “J”

**Quadra: J, com 28 (vinte e oito) lotes abaixo descritos perfazendo uma área total de 8.760,00 m<sup>2</sup>:**

**Lote: 01, Área: 300,00 m<sup>2</sup>, O Lote urbano sob nº 01 da Quadra J, do Loteamento denominado “CIDADE UNIVERSITÁRIA 2”, no município de Bom Jesus da Lapa - BA, comarca de Bom Jesus da Lapa - BA, na quadra formada pelas , RUA UNIVERSITÁRIA 4, RUA UNIVERSITÁRIA 10, RUA UNIVERSITÁRIA 2 e RUA UNIVERSITÁRIA 9, de formato irregular, abrangendo uma área de 300,00 m<sup>2</sup>**







**PREFEITURA MUNICIPAL DE BOM JESUS DA LAPA – BA**

Rua Mal. Floriano Peixoto, nº 208 – Centro –  
Bom Jesus da Lapa – BA, CEP: 47.600-000.

**CNPJ: 14.105.183/0001-14**

(77) 3481-3374



(trezentos metros quadrados) e um perímetro de 80,00 m. Para quem de dentro do lote 01 olha para a RUA UNIVERSITÁRIA 9 inicia-se a descrição no vértice na coordenada X: 675.783,96 Y: 8.530.497,95, com uma distância de **10,00 m** de frente até o vértice de coordenada X: 675.789,96 Y: 8.530.505,96, confrontando com **RUA UNIVERSITÁRIA 9**, daí deflete à direita com uma distância de **30,00 m** do lado direito até o vértice de coordenada X: 675.813,98 Y: 8.530.487,98, confrontando com **RUA UNIVERSITÁRIA 4**, daí deflete à direita com uma distância de **10,00 m** ao fundo até o vértice de coordenada X: 675.807,98 Y: 8.530.479,98, confrontando com **Lote 02**, daí deflete à direita com uma distância de **30,00 m** do lado esquerdo até o vértice de coordenada X: 675.783,96 Y: 8.530.497,95, confrontando com **Lote 28**.

**Lote: 02, Área: 300,00 m<sup>2</sup>**, O Lote urbano sob nº 02 da Quadra J, do Loteamento denominado “CIDADE UNIVERSITÁRIA 2”, no município de Bom Jesus da Lapa - BA, comarca de Bom Jesus da Lapa - BA, na quadra formada pelas , **RUA UNIVERSITÁRIA 4, RUA UNIVERSITÁRIA 10, RUA UNIVERSITÁRIA 2 e RUA UNIVERSITÁRIA 9**, de formato irregular, abrangendo uma área de **300,00 m<sup>2</sup>** (trezentos metros quadrados) e um perímetro de 80,00 m. Para quem de dentro do lote 02 olha para a RUA UNIVERSITÁRIA 10 inicia-se a descrição no vértice na coordenada X: 675.838,00 Y: 8.530.470,01, com uma distância de **10,00 m** de frente até o vértice de coordenada X: 675.832,00 Y: 8.530.462,01, confrontando com **RUA UNIVERSITÁRIA 10**, daí deflete à direita com uma distância de **30,00 m** do lado direito até o vértice de coordenada X: 675.807,98 Y: 8.530.479,98, confrontando com **Lote 03**, daí deflete à direita com uma distância de **10,00 m** ao fundo até o vértice de coordenada X: 675.813,98 Y: 8.530.487,98, confrontando com **Lote 01**, daí deflete à direita com uma distância de **30,00 m** do lado esquerdo até o vértice de coordenada X: 675.838,00 Y: 8.530.470,01, confrontando com **RUA UNIVERSITÁRIA 4**.

**Lote: 03, Área: 300,00 m<sup>2</sup>**, O Lote urbano sob nº 03 da Quadra J, do Loteamento denominado “CIDADE UNIVERSITÁRIA 2”, no município de Bom Jesus da Lapa - BA, comarca de Bom Jesus da Lapa - BA, na quadra formada pelas , **RUA UNIVERSITÁRIA 4, RUA UNIVERSITÁRIA 10, RUA UNIVERSITÁRIA 2 e RUA UNIVERSITÁRIA 9**, de formato irregular, abrangendo uma área de **300,00 m<sup>2</sup>** (trezentos metros quadrados) e um perímetro de 80,00 m. Para quem de dentro do lote 03 olha para a RUA UNIVERSITÁRIA 10 inicia-se a descrição no vértice na coordenada X: 675.832,00 Y: 8.530.462,01, com uma distância de **10,00 m** de frente até o vértice de coordenada X: 675.826,00 Y: 8.530.454,00, confrontando com **RUA UNIVERSITÁRIA 10**, daí deflete à direita com uma distância de **30,00 m** do lado direito até o vértice de coordenada X: 675.801,98 Y: 8.530.471,98, confrontando com **Lote 04**, daí deflete à direita com uma distância de **10,00 m** ao fundo até o vértice de coordenada X: 675.807,98 Y: 8.530.479,98, confrontando com **Lote 28**, daí deflete à direita com uma distância de **30,00 m** do lado esquerdo até o vértice de coordenada X: 675.832,00 Y: 8.530.462,01, confrontando com **Lote 02**.



**PREFEITURA MUNICIPAL DE BOM JESUS DA LAPA – BA**Rua Mal. Floriano Peixoto, nº 208 – Centro –  
Bom Jesus da Lapa – BA, CEP: 47.600-000.**CNPJ: 14.105.183/0001-14**

(77) 3481-3374



**Lote: 04, Área: 300,00 m<sup>2</sup>, O Lote urbano sob nº 04 da Quadra J, do Loteamento denominado “CIDADE UNIVERSITÁRIA 2”, no município de Bom Jesus da Lapa - BA, comarca de Bom Jesus da Lapa - BA, na quadra formada pelas , RUA UNIVERSITÁRIA 4, RUA UNIVERSITÁRIA 10, RUA UNIVERSITÁRIA 2 e RUA UNIVERSITÁRIA 9, de formato irregular, abrangendo uma área de 300,00 m<sup>2</sup> (trezentos metros quadrados) e um perímetro de 80,00 m. Para quem de dentro do lote 04 olha para a RUA UNIVERSITÁRIA 10 inicia-se a descrição no vértice na coordenada X: 675.826,00 Y: 8.530.454,00, com uma distância de 10,00 m de frente até o vértice de coordenada X: 675.820,00 Y: 8.530.446,00, confrontando com RUA UNIVERSITÁRIA 10, daí deflete à direita com uma distância de 30,00 m do lado direito até o vértice de coordenada X: 675.795,98 Y: 8.530.463,98, confrontando com Lote 05, daí deflete à direita com uma distância de 10,00 m ao fundo até o vértice de coordenada X: 675.801,98 Y: 8.530.471,98, confrontando com Lote 27, daí deflete à direita com uma distância de 30,00 m do lado esquerdo até o vértice de coordenada X: 675.826,00 Y: 8.530.454,00, confrontando com Lote 03.**

**Lote: 05, Área: 300,00 m<sup>2</sup>, O Lote urbano sob nº 05 da Quadra J, do Loteamento denominado “CIDADE UNIVERSITÁRIA 2”, no município de Bom Jesus da Lapa - BA, comarca de Bom Jesus da Lapa - BA, na quadra formada pelas , RUA UNIVERSITÁRIA 4, RUA UNIVERSITÁRIA 10, RUA UNIVERSITÁRIA 2 e RUA UNIVERSITÁRIA 9, de formato irregular, abrangendo uma área de 300,00 m<sup>2</sup> (trezentos metros quadrados) e um perímetro de 80,00 m. Para quem de dentro do lote 05 olha para a RUA UNIVERSITÁRIA 10 inicia-se a descrição no vértice na coordenada X: 675.820,00 Y: 8.530.446,00, com uma distância de 10,00 m de frente até o vértice de coordenada X: 675.814,00 Y: 8.530.438,00, confrontando com RUA UNIVERSITÁRIA 10, daí deflete à direita com uma distância de 30,00 m do lado direito até o vértice de coordenada X: 675.789,99 Y: 8.530.455,98, confrontando com Lote 06, daí deflete à direita com uma distância de 10,00 m ao fundo até o vértice de coordenada X: 675.795,98 Y: 8.530.463,98, confrontando com Lote 26, daí deflete à direita com uma distância de 30,00 m do lado esquerdo até o vértice de coordenada X: 675.820,00 Y: 8.530.446,00, confrontando com Lote 04.**

**Lote: 06, Área: 300,00 m<sup>2</sup>, O Lote urbano sob nº 06 da Quadra J, do Loteamento denominado “CIDADE UNIVERSITÁRIA 2”, no município de Bom Jesus da Lapa - BA, comarca de Bom Jesus da Lapa - BA, na quadra formada pelas , RUA UNIVERSITÁRIA 4, RUA UNIVERSITÁRIA 10, RUA UNIVERSITÁRIA 2 e RUA UNIVERSITÁRIA 9, de formato irregular, abrangendo uma área de 300,00 m<sup>2</sup> (trezentos metros quadrados) e um perímetro de 80,00 m. Para quem de dentro do lote 06 olha para a RUA UNIVERSITÁRIA 10 inicia-se a descrição no vértice na coordenada X: 675.814,00 Y: 8.530.438,00, com uma distância de 10,00 m de frente até o vértice de coordenada X: 675.808,01 Y: 8.530.430,00, confrontando com RUA UNIVERSITÁRIA 10, daí deflete à direita com uma distância de 30,00 m do lado direito até o vértice de coordenada X: 675.783,99 Y: 8.530.447,97, confrontando com Lote 07, daí deflete à direita com uma distância de 10,00 m ao fundo até o vértice de coordenada X: 675.789,99 Y: 8.530.455,98, confrontando**





**PREFEITURA MUNICIPAL DE BOM JESUS DA LAPA – BA**

Rua Mal. Floriano Peixoto, nº 208 – Centro –  
Bom Jesus da Lapa – BA, CEP: 47.600-000.

**CNPJ: 14.105.183/0001-14**

(77) 3481-3374



com **Lote 25**, daí deflete à direita com uma distância de **30,00 m** do lado esquerdo até o vértice de coordenada X: 675.814,00 Y: 8.530.438,00, confrontando com **Lote 05**.

**Lote: 07, Área: 300,00 m²**, O **Lote urbano sob nº 07 da Quadra J**, do **Loteamento denominado “CIDADE UNIVERSITÁRIA 2”**, no município de Bom Jesus da Lapa - BA, comarca de Bom Jesus da Lapa - BA, na quadra formada pelas , **RUA UNIVERSITÁRIA 4, RUA UNIVERSITÁRIA 10, RUA UNIVERSITÁRIA 2 e RUA UNIVERSITÁRIA 9**, de formato irregular, abrangendo uma área de **300,00 m²** (trezentos metros quadrados) e um perímetro de 80,00 m. Para quem de dentro do lote 07 olha para a RUA UNIVERSITÁRIA 10 inicia-se a descrição no vértice na coordenada X: 675.808,01 Y: 8.530.430,00, com uma distância de **10,00 m** de frente até o vértice de coordenada X: 675.802,01 Y: 8.530.422,00, confrontando com **RUA UNIVERSITÁRIA 10**, daí deflete à direita com uma distância de **30,00 m** do lado direito até o vértice de coordenada X: 675.777,99 Y: 8.530.439,97, confrontando com **Lote 08**, daí deflete à direita com uma distância de **10,00 m** ao fundo até o vértice de coordenada X: 675.783,99 Y: 8.530.447,97, confrontando com **Lote 24**, daí deflete à direita com uma distância de **30,00 m** do lado esquerdo até o vértice de coordenada X: 675.808,01 Y: 8.530.430,00, confrontando com **Lote 06**.

**Lote: 08, Área: 300,00 m²**, O **Lote urbano sob nº 08 da Quadra J**, do **Loteamento denominado “CIDADE UNIVERSITÁRIA 2”**, no município de Bom Jesus da Lapa - BA, comarca de Bom Jesus da Lapa - BA, na quadra formada pelas , **RUA UNIVERSITÁRIA 4, RUA UNIVERSITÁRIA 10, RUA UNIVERSITÁRIA 2 e RUA UNIVERSITÁRIA 9**, de formato irregular, abrangendo uma área de **300,00 m²** (trezentos metros quadrados) e um perímetro de 80,00 m. Para quem de dentro do lote 08 olha para a RUA UNIVERSITÁRIA 10 inicia-se a descrição no vértice na coordenada X: 675.802,01 Y: 8.530.422,00, com uma distância de **10,00 m** de frente até o vértice de coordenada X: 675.796,01 Y: 8.530.414,00, confrontando com **RUA UNIVERSITÁRIA 10**, daí deflete à direita com uma distância de **30,00 m** do lado direito até o vértice de coordenada X: 675.771,99 Y: 8.530.431,97, confrontando com **Lote 09**, daí deflete à direita com uma distância de **10,00 m** ao fundo até o vértice de coordenada X: 675.777,99 Y: 8.530.439,97, confrontando com **Lote 23**, daí deflete à direita com uma distância de **30,00 m** do lado esquerdo até o vértice de coordenada X: 675.802,01 Y: 8.530.422,00, confrontando com **Lote 07**.

**Lote: 09, Área: 300,00 m²**, O **Lote urbano sob nº 09 da Quadra J**, do **Loteamento denominado “CIDADE UNIVERSITÁRIA 2”**, no município de Bom Jesus da Lapa - BA, comarca de Bom Jesus da Lapa - BA, na quadra formada pelas , **RUA UNIVERSITÁRIA 4, RUA UNIVERSITÁRIA 10, RUA UNIVERSITÁRIA 2 e RUA UNIVERSITÁRIA 9**, de formato irregular, abrangendo uma área de **300,00 m²** (trezentos metros quadrados) e um perímetro de 80,00 m. Para quem de dentro do lote 09 olha para a RUA UNIVERSITÁRIA 10 inicia-se a descrição no vértice na coordenada X: 675.796,01 Y: 8.530.414,00, com uma distância de **10,00 m** de frente até o vértice de coordenada X: 675.790,01 Y: 8.530.405,99, confrontando



**PREFEITURA MUNICIPAL DE BOM JESUS DA LAPA – BA**Rua Mal. Floriano Peixoto, nº 208 – Centro –  
Bom Jesus da Lapa – BA, CEP: 47.600-000.**CNPJ: 14.105.183/0001-14**

(77) 3481-3374



com **RUA UNIVERSITÁRIA 10**, daí deflete à direita com uma distância de **30,00 m** do lado direito até o vértice de coordenada X: 675.765,99 Y: 8.530.423,97, confrontando com **Lote 10**, daí deflete à direita com uma distância de **10,00 m** ao fundo até o vértice de coordenada X: 675.771,99 Y: 8.530.431,97, confrontando com **Lote 22**, daí deflete à direita com uma distância de **30,00 m** do lado esquerdo até o vértice de coordenada X: 675.796,01 Y: 8.530.414,00, confrontando com **Lote 08**.

**Lote: 10, Área: 330,00 m<sup>2</sup>**, O Lote urbano sob nº 10 da Quadra J, do Loteamento denominado “CIDADE UNIVERSITÁRIA 2”, no município de Bom Jesus da Lapa - BA, comarca de Bom Jesus da Lapa - BA, na quadra formada pelas , **RUA UNIVERSITÁRIA 4, RUA UNIVERSITÁRIA 10, RUA UNIVERSITÁRIA 2 e RUA UNIVERSITÁRIA 9**, de formato irregular, abrangendo uma área de **330,00 m<sup>2</sup>** (trezentos e trinta metros quadrados) e um perímetro de 82,00 m. Para quem de dentro do lote 10 olha para a RUA UNIVERSITÁRIA 10 inicia-se a descrição no vértice na coordenada X: 675.790,01 Y: 8.530.405,99, com uma distância de **11,00 m** de frente até o vértice de coordenada X: 675.783,42 Y: 8.530.397,19, confrontando com **RUA UNIVERSITÁRIA 10**, daí deflete à direita com uma distância de **30,00 m** do lado direito até o vértice de coordenada X: 675.759,40 Y: 8.530.415,17, confrontando com **Lote 11**, daí deflete à direita com uma distância de **11,00 m** ao fundo até o vértice de coordenada X: 675.765,99 Y: 8.530.423,97, confrontando com **Lote 21**, daí deflete à direita com uma distância de **30,00 m** do lado esquerdo até o vértice de coordenada X: 675.790,01 Y: 8.530.405,99, confrontando com **Lote 09**.

**Lote: 11, Área: 330,00 m<sup>2</sup>**, O Lote urbano sob nº 11 da Quadra J, do Loteamento denominado “CIDADE UNIVERSITÁRIA 2”, no município de Bom Jesus da Lapa - BA, comarca de Bom Jesus da Lapa - BA, na quadra formada pelas , **RUA UNIVERSITÁRIA 4, RUA UNIVERSITÁRIA 10, RUA UNIVERSITÁRIA 2 e RUA UNIVERSITÁRIA 9**, de formato irregular, abrangendo uma área de **330,00 m<sup>2</sup>** (trezentos e trinta metros quadrados) e um perímetro de 82,00 m. Para quem de dentro do lote 11 olha para a RUA UNIVERSITÁRIA 10 inicia-se a descrição no vértice na coordenada X: 675.783,42 Y: 8.530.397,19, com uma distância de **11,00 m** de frente até o vértice de coordenada X: 675.776,82 Y: 8.530.388,39, confrontando com **RUA UNIVERSITÁRIA 10**, daí deflete à direita com uma distância de **30,00 m** do lado direito até o vértice de coordenada X: 675.752,80 Y: 8.530.406,36, confrontando com **Lote 12**, daí deflete à direita com uma distância de **11,00 m** ao fundo até o vértice de coordenada X: 675.759,40 Y: 8.530.415,17, confrontando com **Lote 20**, daí deflete à direita com uma distância de **30,00 m** do lado esquerdo até o vértice de coordenada X: 675.783,42 Y: 8.530.397,19, confrontando com **Lote 10**.

**Lote: 12, Área: 330,00 m<sup>2</sup>**, O Lote urbano sob nº 12 da Quadra J, do Loteamento denominado “CIDADE UNIVERSITÁRIA 2”, no município de Bom Jesus da Lapa - BA, comarca de Bom Jesus da Lapa - BA, na quadra formada pelas , **RUA UNIVERSITÁRIA 4, RUA UNIVERSITÁRIA 10, RUA UNIVERSITÁRIA 2 e RUA UNIVERSITÁRIA 9**, de formato irregular, abrangendo uma área de **330,00 m<sup>2</sup>**







**PREFEITURA MUNICIPAL DE BOM JESUS DA LAPA – BA**

Rua Mal. Floriano Peixoto, nº 208 – Centro –  
Bom Jesus da Lapa – BA, CEP: 47.600-000.

**CNPJ: 14.105.183/0001-14**

(77) 3481-3374



(trezentos e trinta metros quadrados) e um perímetro de 82,00 m. Para quem de dentro do lote 12 olha para a RUA UNIVERSITÁRIA 10 inicia-se a descrição no vértice na coordenada X: 675.776,82 Y: 8.530.388,39, com uma distância de **11,00 m** de frente até o vértice de coordenada X: 675.770,22 Y: 8.530.379,59, confrontando com **RUA UNIVERSITÁRIA 10**, daí deflete à direita com uma distância de **30,00 m** do lado direito até o vértice de coordenada X: 675.746,20 Y: 8.530.397,56, confrontando com **Lote 13**, daí deflete à direita com uma distância de **11,00 m** ao fundo até o vértice de coordenada X: 675.752,80 Y: 8.530.406,36, confrontando com **Lote 19**, daí deflete à direita com uma distância de **30,00 m** do lado esquerdo até o vértice de coordenada X: 675.776,82 Y: 8.530.388,39, confrontando com **Lote 11**.

**Lote: 13, Área: 330,00 m<sup>2</sup>**, O **Lote urbano sob nº 13 da Quadra J**, do **Loteamento denominado “CIDADE UNIVERSTÁRIA 2”**, no município de Bom Jesus da Lapa - BA, comarca de Bom Jesus da Lapa - BA, na quadra formada pelas , **RUA UNIVERSITÁRIA 4, RUA UNIVERSITÁRIA 10, RUA UNIVERSITÁRIA 2 e RUA UNIVERSITÁRIA 9**, de formato irregular, abrangendo uma área de **330,00 m<sup>2</sup>** (trezentos e trinta metros quadrados) e um perímetro de 82,00 m. Para quem de dentro do lote 13 olha para a RUA UNIVERSITÁRIA 10 inicia-se a descrição no vértice na coordenada X: 675.770,22 Y: 8.530.379,59, com uma distância de **11,00 m** de frente até o vértice de coordenada X: 675.763,62 Y: 8.530.370,79, confrontando com **RUA UNIVERSITÁRIA 10**, daí deflete à direita com uma distância de **30,00 m** do lado direito até o vértice de coordenada X: 675.739,60 Y: 8.530.388,76, confrontando com **Lote 14**, daí deflete à direita com uma distância de **11,00 m** ao fundo até o vértice de coordenada X: 675.746,20 Y: 8.530.397,56, confrontando com **Lote 18**, daí deflete à direita com uma distância de **30,00 m** do lado esquerdo até o vértice de coordenada X: 675.770,22 Y: 8.530.379,59, confrontando com **Lote 12**.

**Lote: 14, Área: 330,00 m<sup>2</sup>**, O **Lote urbano sob nº 14 da Quadra J**, do **Loteamento denominado “CIDADE UNIVERSTÁRIA 2”**, no município de Bom Jesus da Lapa - BA, comarca de Bom Jesus da Lapa - BA, na quadra formada pelas , **RUA UNIVERSITÁRIA 4, RUA UNIVERSITÁRIA 10, RUA UNIVERSITÁRIA 2 e RUA UNIVERSITÁRIA 9**, de formato irregular, abrangendo uma área de **330,00 m<sup>2</sup>** (trezentos e trinta metros quadrados) e um perímetro de 82,00 m. Para quem de dentro do lote 14 olha para a RUA UNIVERSITÁRIA 10 inicia-se a descrição no vértice na coordenada X: 675.763,62 Y: 8.530.370,79, com uma distância de **11,00 m** de frente até o vértice de coordenada X: 675.757,03 Y: 8.530.361,98, confrontando com **RUA UNIVERSITÁRIA 10**, daí deflete à direita com uma distância de **30,00 m** do lado direito até o vértice de coordenada X: 675.733,01 Y: 8.530.379,96, confrontando com **Lote 15**, daí deflete à direita com uma distância de **11,00 m** ao fundo até o vértice de coordenada X: 675.739,60 Y: 8.530.388,76, confrontando com **Lote 17**, daí deflete à direita com uma distância de **30,00 m** do lado esquerdo até o vértice de coordenada X: 675.763,62 Y: 8.530.370,79, confrontando com **Lote 13**.



**PREFEITURA MUNICIPAL DE BOM JESUS DA LAPA – BA**Rua Mal. Floriano Peixoto, nº 208 – Centro –  
Bom Jesus da Lapa – BA, CEP: 47.600-000.**CNPJ: 14.105.183/0001-14**

(77) 3481-3374



**Lote: 15, Área: 330,00 m<sup>2</sup>, O Lote urbano sob nº 15 da Quadra J, do Loteamento denominado “CIDADE UNIVERSITÁRIA 2”, no município de Bom Jesus da Lapa - BA, comarca de Bom Jesus da Lapa - BA, na quadra formada pelas , RUA UNIVERSITÁRIA 4, RUA UNIVERSITÁRIA 10, RUA UNIVERSITÁRIA 2 e RUA UNIVERSITÁRIA 9, de formato irregular, abrangendo uma área de 330,00 m<sup>2</sup> (trezentos e trinta metros quadrados) e um perímetro de 82,00 m. Para quem de dentro do lote 15 olha para a RUA UNIVERSITÁRIA 10 inicia-se a descrição no vértice na coordenada X: 675.757,03 Y: 8.530.361,98, com uma distância de 11,00 m de frente até o vértice de coordenada X: 675.750,43 Y: 8.530.353,18, confrontando com RUA UNIVERSITÁRIA 10, daí deflete à direita com uma distância de 30,00 m do lado direito até o vértice de coordenada X: 675.726,41 Y: 8.530.371,16, confrontando com RUA UNIVERSITÁRIA 2, daí deflete à direita com uma distância de 11,00 m ao fundo até o vértice de coordenada X: 675.733,01 Y: 8.530.379,96, confrontando com Lote 16, daí deflete à direita com uma distância de 30,00 m do lado esquerdo até o vértice de coordenada X: 675.757,03 Y: 8.530.361,98, confrontando com Lote 14.**

**Lote: 16, Área: 330,00 m<sup>2</sup>, O Lote urbano sob nº 16 da Quadra J, do Loteamento denominado “CIDADE UNIVERSITÁRIA 2”, no município de Bom Jesus da Lapa - BA, comarca de Bom Jesus da Lapa - BA, na quadra formada pelas , RUA UNIVERSITÁRIA 4, RUA UNIVERSITÁRIA 10, RUA UNIVERSITÁRIA 2 e RUA UNIVERSITÁRIA 9, de formato irregular, abrangendo uma área de 330,00 m<sup>2</sup> (trezentos e trinta metros quadrados) e um perímetro de 82,00 m. Para quem de dentro do lote 16 olha para a RUA UNIVERSITÁRIA 9 inicia-se a descrição no vértice na coordenada X: 675.702,39 Y: 8.530.389,13, com uma distância de 11,00 m de frente até o vértice de coordenada X: 675.708,99 Y: 8.530.397,93, confrontando com RUA UNIVERSITÁRIA 9, daí deflete à direita com uma distância de 30,00 m do lado direito até o vértice de coordenada X: 675.733,01 Y: 8.530.379,96, confrontando com Lote 17, daí deflete à direita com uma distância de 11,00 m ao fundo até o vértice de coordenada X: 675.726,41 Y: 8.530.371,16, confrontando com Lote 15, daí deflete à direita com uma distância de 30,00 m do lado esquerdo até o vértice de coordenada X: 675.702,39 Y: 8.530.389,13, confrontando com RUA UNIVERSITÁRIA 2.**

**Lote: 17, Área: 330,00 m<sup>2</sup>, O Lote urbano sob nº 17 da Quadra J, do Loteamento denominado “CIDADE UNIVERSITÁRIA 2”, no município de Bom Jesus da Lapa - BA, comarca de Bom Jesus da Lapa - BA, na quadra formada pelas , RUA UNIVERSITÁRIA 4, RUA UNIVERSITÁRIA 10, RUA UNIVERSITÁRIA 2 e RUA UNIVERSITÁRIA 9, de formato irregular, abrangendo uma área de 330,00 m<sup>2</sup> (trezentos e trinta metros quadrados) e um perímetro de 82,00 m. Para quem de dentro do lote 17 olha para a RUA UNIVERSITÁRIA 9 inicia-se a descrição no vértice na coordenada X: 675.708,99 Y: 8.530.397,93, com uma distância de 11,00 m de frente até o vértice de coordenada X: 675.715,58 Y: 8.530.406,74, confrontando com RUA UNIVERSITÁRIA 9, daí deflete à direita com uma distância de 30,00 m do lado direito até o vértice de coordenada X: 675.739,60 Y: 8.530.388,76, confrontando com Lote 18, daí deflete à direita com uma distância de 11,00 m ao fundo até o vértice de coordenada X: 675.733,01 Y: 8.530.379,96, confrontando**





**PREFEITURA MUNICIPAL DE BOM JESUS DA LAPA – BA**  
 Rua Mal. Floriano Peixoto, nº 208 – Centro –  
 Bom Jesus da Lapa – BA, CEP: 47.600-000.  
**CNPJ: 14.105.183/0001-14**  
 (77) 3481-3374



com **Lote 14**, daí deflete à direita com uma distância de **30,00 m** do lado esquerdo até o vértice de coordenada X: 675.708,99 Y: 8.530.397,93, confrontando com **Lote 16**.

**Lote: 18, Área: 330,00 m²**, O **Lote urbano sob nº 18 da Quadra J**, do **Loteamento denominado “CIDADE UNIVERSITÁRIA 2”**, no município de Bom Jesus da Lapa - BA, comarca de Bom Jesus da Lapa - BA, na quadra formada pelas , **RUA UNIVERSITÁRIA 4, RUA UNIVERSITÁRIA 10, RUA UNIVERSITÁRIA 2 e RUA UNIVERSITÁRIA 9**, de formato irregular, abrangendo uma área de **330,00 m²** (trezentos e trinta metros quadrados) e um perímetro de 82,00 m. Para quem de dentro do lote 18 olha para a RUA UNIVERSITÁRIA 9 inicia-se a descrição no vértice na coordenada X: 675.715,58 Y: 8.530.406,74, com uma distância de **11,00 m** de frente até o vértice de coordenada X: 675.722,18 Y: 8.530.415,54, confrontando com **RUA UNIVERSITÁRIA 9**, daí deflete à direita com uma distância de **30,00 m** do lado direito até o vértice de coordenada X: 675.746,20 Y: 8.530.397,56, confrontando com **Lote 19**, daí deflete à direita com uma distância de **11,00 m** ao fundo até o vértice de coordenada X: 675.739,60 Y: 8.530.388,76, confrontando com **Lote 13**, daí deflete à direita com uma distância de **30,00 m** do lado esquerdo até o vértice de coordenada X: 675.715,58 Y: 8.530.406,74, confrontando com **Lote 17**.

**Lote: 19, Área: 330,00 m²**, O **Lote urbano sob nº 19 da Quadra J**, do **Loteamento denominado “CIDADE UNIVERSITÁRIA 2”**, no município de Bom Jesus da Lapa - BA, comarca de Bom Jesus da Lapa - BA, na quadra formada pelas , **RUA UNIVERSITÁRIA 4, RUA UNIVERSITÁRIA 10, RUA UNIVERSITÁRIA 2 e RUA UNIVERSITÁRIA 9**, de formato irregular, abrangendo uma área de **330,00 m²** (trezentos e trinta metros quadrados) e um perímetro de 82,00 m. Para quem de dentro do lote 19 olha para a RUA UNIVERSITÁRIA 9 inicia-se a descrição no vértice na coordenada X: 675.722,18 Y: 8.530.415,54, com uma distância de **11,00 m** de frente até o vértice de coordenada X: 675.728,78 Y: 8.530.424,34, confrontando com **RUA UNIVERSITÁRIA 9**, daí deflete à direita com uma distância de **30,00 m** do lado direito até o vértice de coordenada X: 675.752,80 Y: 8.530.406,36, confrontando com **Lote 20**, daí deflete à direita com uma distância de **11,00 m** ao fundo até o vértice de coordenada X: 675.746,20 Y: 8.530.397,56, confrontando com **Lote 12**, daí deflete à direita com uma distância de **30,00 m** do lado esquerdo até o vértice de coordenada X: 675.722,18 Y: 8.530.415,54, confrontando com **Lote 18**.

**Lote: 20, Área: 330,00 m²**, O **Lote urbano sob nº 20 da Quadra J**, do **Loteamento denominado “CIDADE UNIVERSITÁRIA 2”**, no município de Bom Jesus da Lapa - BA, comarca de Bom Jesus da Lapa - BA, na quadra formada pelas , **RUA UNIVERSITÁRIA 4, RUA UNIVERSITÁRIA 10, RUA UNIVERSITÁRIA 2 e RUA UNIVERSITÁRIA 9**, de formato irregular, abrangendo uma área de **330,00 m²** (trezentos e trinta metros quadrados) e um perímetro de 82,00 m. Para quem de dentro do lote 20 olha para a RUA UNIVERSITÁRIA 9 inicia-se a descrição no vértice na coordenada X: 675.728,78 Y: 8.530.424,34, com uma distância de **11,00 m** de frente até o vértice de coordenada X: 675.735,38 Y: 8.530.433,14, confrontando





**PREFEITURA MUNICIPAL DE BOM JESUS DA LAPA – BA**

Rua Mal. Floriano Peixoto, nº 208 – Centro –  
Bom Jesus da Lapa – BA, CEP: 47.600-000.

**CNPJ: 14.105.183/0001-14**

(77) 3481-3374



com **RUA UNIVERSITÁRIA 9**, daí deflete à direita com uma distância de **30,00 m** do lado direito até o vértice de coordenada X: 675.759,40 Y: 8.530.415,17, confrontando com **Lote 21**, daí deflete à direita com uma distância de **11,00 m** ao fundo até o vértice de coordenada X: 675.752,80 Y: 8.530.406,36, confrontando com **Lote 11**, daí deflete à direita com uma distância de **30,00 m** do lado esquerdo até o vértice de coordenada X: 675.728,78 Y: 8.530.424,34, confrontando com **Lote 19**.

**Lote: 21, Área: 330,00 m<sup>2</sup>**, O Lote urbano sob nº 21 da Quadra J, do Loteamento denominado “CIDADE UNIVERSITÁRIA 2”, no município de Bom Jesus da Lapa - BA, comarca de Bom Jesus da Lapa - BA, na quadra formada pelas , **RUA UNIVERSITÁRIA 4, RUA UNIVERSITÁRIA 10, RUA UNIVERSITÁRIA 2 e RUA UNIVERSITÁRIA 9**, de formato irregular, abrangendo uma área de **330,00 m<sup>2</sup>** (trezentos e trinta metros quadrados) e um perímetro de 82,00 m. Para quem de dentro do lote 21 olha para a RUA UNIVERSITÁRIA 9 inicia-se a descrição no vértice na coordenada X: 675.735,38 Y: 8.530.433,14, com uma distância de **11,00 m** de frente até o vértice de coordenada X: 675.741,97 Y: 8.530.441,94, confrontando com **RUA UNIVERSITÁRIA 9**, daí deflete à direita com uma distância de **30,00 m** do lado direito até o vértice de coordenada X: 675.765,99 Y: 8.530.423,97, confrontando com **Lote 22**, daí deflete à direita com uma distância de **11,00 m** ao fundo até o vértice de coordenada X: 675.759,40 Y: 8.530.415,17, confrontando com **Lote 10**, daí deflete à direita com uma distância de **30,00 m** do lado esquerdo até o vértice de coordenada X: 675.735,38 Y: 8.530.433,14, confrontando com **Lote 20**.

**Lote: 22, Área: 300,00 m<sup>2</sup>**, O Lote urbano sob nº 22 da Quadra J, do Loteamento denominado “CIDADE UNIVERSITÁRIA 2”, no município de Bom Jesus da Lapa - BA, comarca de Bom Jesus da Lapa - BA, na quadra formada pelas , **RUA UNIVERSITÁRIA 4, RUA UNIVERSITÁRIA 10, RUA UNIVERSITÁRIA 2 e RUA UNIVERSITÁRIA 9**, de formato irregular, abrangendo uma área de **300,00 m<sup>2</sup>** (trezentos metros quadrados) e um perímetro de 80,00 m. Para quem de dentro do lote 22 olha para a RUA UNIVERSITÁRIA 9 inicia-se a descrição no vértice na coordenada X: 675.741,97 Y: 8.530.441,94, com uma distância de **10,00 m** de frente até o vértice de coordenada X: 675.747,97 Y: 8.530.449,94, confrontando com **RUA UNIVERSITÁRIA 9**, daí deflete à direita com uma distância de **30,00 m** do lado direito até o vértice de coordenada X: 675.771,99 Y: 8.530.431,97, confrontando com **Lote 23**, daí deflete à direita com uma distância de **10,00 m** ao fundo até o vértice de coordenada X: 675.765,99 Y: 8.530.423,97, confrontando com **Lote 09**, daí deflete à direita com uma distância de **30,00 m** do lado esquerdo até o vértice de coordenada X: 675.741,97 Y: 8.530.441,94, confrontando com **Lote 21**.

**Lote: 23, Área: 300,00 m<sup>2</sup>**, O Lote urbano sob nº 23 da Quadra J, do Loteamento denominado “CIDADE UNIVERSITÁRIA 2”, no município de Bom Jesus da Lapa - BA, comarca de Bom Jesus da Lapa - BA, na quadra formada pelas , **RUA UNIVERSITÁRIA 4, RUA UNIVERSITÁRIA 10, RUA UNIVERSITÁRIA 2 e RUA UNIVERSITÁRIA 9**, de formato irregular, abrangendo uma área de **300,00 m<sup>2</sup>**







**PREFEITURA MUNICIPAL DE BOM JESUS DA LAPA – BA**

Rua Mal. Floriano Peixoto, nº 208 – Centro –  
Bom Jesus da Lapa – BA, CEP: 47.600-000.

**CNPJ: 14.105.183/0001-14**

(77) 3481-3374



(trezentos metros quadrados) e um perímetro de 80,00 m. Para quem de dentro do lote 23 olha para a RUA UNIVERSITÁRIA 9 inicia-se a descrição no vértice na coordenada X: 675.747,97 Y: 8.530.449,94, com uma distância de **10,00 m** de frente até o vértice de coordenada X: 675.753,97 Y: 8.530.457,95, confrontando com **RUA UNIVERSITÁRIA 9**, daí deflete à direita com uma distância de **30,00 m** do lado direito até o vértice de coordenada X: 675.777,99 Y: 8.530.439,97, confrontando com **Lote 24**, daí deflete à direita com uma distância de **10,00 m** ao fundo até o vértice de coordenada X: 675.771,99 Y: 8.530.431,97, confrontando com **Lote 08**, daí deflete à direita com uma distância de **30,00 m** do lado esquerdo até o vértice de coordenada X: 675.747,97 Y: 8.530.449,94, confrontando com **Lote 22**.

**Lote: 24, Área: 300,00 m<sup>2</sup>**, O **Lote urbano sob nº 24 da Quadra J**, do **Loteamento denominado “CIDADE UNIVERSTÁRIA 2”**, no município de Bom Jesus da Lapa - BA, comarca de Bom Jesus da Lapa - BA, na quadra formada pelas , **RUA UNIVERSITÁRIA 4, RUA UNIVERSITÁRIA 10, RUA UNIVERSITÁRIA 2 e RUA UNIVERSITÁRIA 9**, de formato irregular, abrangendo uma área de **300,00 m<sup>2</sup>** (trezentos metros quadrados) e um perímetro de 80,00 m. Para quem de dentro do lote 24 olha para a RUA UNIVERSITÁRIA 9 inicia-se a descrição no vértice na coordenada X: 675.753,97 Y: 8.530.457,95, com uma distância de **10,00 m** de frente até o vértice de coordenada X: 675.759,97 Y: 8.530.465,95, confrontando com **RUA UNIVERSITÁRIA 9**, daí deflete à direita com uma distância de **30,00 m** do lado direito até o vértice de coordenada X: 675.783,99 Y: 8.530.447,97, confrontando com **Lote 25**, daí deflete à direita com uma distância de **10,00 m** ao fundo até o vértice de coordenada X: 675.777,99 Y: 8.530.439,97, confrontando com **Lote 07**, daí deflete à direita com uma distância de **30,00 m** do lado esquerdo até o vértice de coordenada X: 675.753,97 Y: 8.530.457,95, confrontando com **Lote 23**.

**Lote: 25, Área: 300,00 m<sup>2</sup>**, O **Lote urbano sob nº 25 da Quadra J**, do **Loteamento denominado “CIDADE UNIVERSTÁRIA 2”**, no município de Bom Jesus da Lapa - BA, comarca de Bom Jesus da Lapa - BA, na quadra formada pelas , **RUA UNIVERSITÁRIA 4, RUA UNIVERSITÁRIA 10, RUA UNIVERSITÁRIA 2 e RUA UNIVERSITÁRIA 9**, de formato irregular, abrangendo uma área de **300,00 m<sup>2</sup>** (trezentos metros quadrados) e um perímetro de 80,00 m. Para quem de dentro do lote 25 olha para a RUA UNIVERSITÁRIA 9 inicia-se a descrição no vértice na coordenada X: 675.759,97 Y: 8.530.465,95, com uma distância de **10,00 m** de frente até o vértice de coordenada X: 675.765,97 Y: 8.530.473,95, confrontando com **RUA UNIVERSITÁRIA 9**, daí deflete à direita com uma distância de **30,00 m** do lado direito até o vértice de coordenada X: 675.789,99 Y: 8.530.455,98, confrontando com **Lote 26**, daí deflete à direita com uma distância de **10,00 m** ao fundo até o vértice de coordenada X: 675.783,99 Y: 8.530.447,97, confrontando com **Lote 06**, daí deflete à direita com uma distância de **30,00 m** do lado esquerdo até o vértice de coordenada X: 675.759,97 Y: 8.530.465,95, confrontando com **Lote 24**.



**PREFEITURA MUNICIPAL DE BOM JESUS DA LAPA – BA**Rua Mal. Floriano Peixoto, nº 208 – Centro –  
Bom Jesus da Lapa – BA, CEP: 47.600-000.**CNPJ: 14.105.183/0001-14**

(77) 3481-3374



**Lote: 26, Área: 300,00 m<sup>2</sup>, O Lote urbano sob nº 26 da Quadra J, do Loteamento denominado “CIDADE UNIVERSITÁRIA 2”, no município de Bom Jesus da Lapa - BA, comarca de Bom Jesus da Lapa - BA, na quadra formada pelas , RUA UNIVERSITÁRIA 4, RUA UNIVERSITÁRIA 10, RUA UNIVERSITÁRIA 2 e RUA UNIVERSITÁRIA 9, de formato irregular, abrangendo uma área de 300,00 m<sup>2</sup> (trezentos metros quadrados) e um perímetro de 80,00 m. Para quem de dentro do lote 26 olha para a RUA UNIVERSITÁRIA 9 inicia-se a descrição no vértice na coordenada X: 675.765,97 Y: 8.530.473,95, com uma distância de 10,00 m de frente até o vértice de coordenada X: 675.771,96 Y: 8.530.481,95, confrontando com RUA UNIVERSITÁRIA 9, daí deflete à direita com uma distância de 30,00 m do lado direito até o vértice de coordenada X: 675.795,98 Y: 8.530.463,98, confrontando com Lote 27, daí deflete à direita com uma distância de 10,00 m ao fundo até o vértice de coordenada X: 675.789,99 Y: 8.530.455,98, confrontando com Lote 05, daí deflete à direita com uma distância de 30,00 m do lado esquerdo até o vértice de coordenada X: 675.765,97 Y: 8.530.473,95, confrontando com Lote 25.**

**Lote: 27, Área: 300,00 m<sup>2</sup>, O Lote urbano sob nº 27 da Quadra J, do Loteamento denominado “CIDADE UNIVERSITÁRIA 2”, no município de Bom Jesus da Lapa - BA, comarca de Bom Jesus da Lapa - BA, na quadra formada pelas , RUA UNIVERSITÁRIA 4, RUA UNIVERSITÁRIA 10, RUA UNIVERSITÁRIA 2 e RUA UNIVERSITÁRIA 9, de formato irregular, abrangendo uma área de 300,00 m<sup>2</sup> (trezentos metros quadrados) e um perímetro de 80,00 m. Para quem de dentro do lote 27 olha para a RUA UNIVERSITÁRIA 9 inicia-se a descrição no vértice na coordenada X: 675.771,96 Y: 8.530.481,95, com uma distância de 10,00 m de frente até o vértice de coordenada X: 675.777,96 Y: 8.530.489,95, confrontando com RUA UNIVERSITÁRIA 9, daí deflete à direita com uma distância de 30,00 m do lado direito até o vértice de coordenada X: 675.801,98 Y: 8.530.471,98, confrontando com Lote 28, daí deflete à direita com uma distância de 10,00 m ao fundo até o vértice de coordenada X: 675.795,98 Y: 8.530.463,98, confrontando com Lote 04, daí deflete à direita com uma distância de 30,00 m do lado esquerdo até o vértice de coordenada X: 675.771,96 Y: 8.530.481,95, confrontando com Lote 26.**

**Lote: 28, Área: 300,00 m<sup>2</sup>, O Lote urbano sob nº 28 da Quadra J, do Loteamento denominado “CIDADE UNIVERSITÁRIA 2”, no município de Bom Jesus da Lapa - BA, comarca de Bom Jesus da Lapa - BA, na quadra formada pelas , RUA UNIVERSITÁRIA 4, RUA UNIVERSITÁRIA 10, RUA UNIVERSITÁRIA 2 e RUA UNIVERSITÁRIA 9, de formato irregular, abrangendo uma área de 300,00 m<sup>2</sup> (trezentos metros quadrados) e um perímetro de 80,00 m. Para quem de dentro do lote 28 olha para a RUA UNIVERSITÁRIA 9 inicia-se a descrição no vértice na coordenada X: 675.777,96 Y: 8.530.489,95, com uma distância de 10,00 m de frente até o vértice de coordenada X: 675.783,96 Y: 8.530.497,95, confrontando com RUA UNIVERSITÁRIA 9, daí deflete à direita com uma distância de 30,00 m do lado direito até o vértice de coordenada X: 675.807,98 Y: 8.530.479,98, confrontando com Lote 01, daí deflete à direita com uma distância de 10,00 m ao fundo até o vértice de coordenada X: 675.801,98 Y: 8.530.471,98, confrontando**





**PREFEITURA MUNICIPAL DE BOM JESUS DA LAPA – BA**

Rua Mal. Floriano Peixoto, nº 208 – Centro –  
Bom Jesus da Lapa – BA, CEP: 47.600-000.

**CNPJ: 14.105.183/0001-14**

(77) 3481-3374



com **Lote 03**, daí deflete à direita com uma distância de **30,00 m** do lado esquerdo até o vértice de coordenada X: 675.777,96 Y: 8.530.489,95, confrontando com **Lote 27**.

**“QUADRA “K”**

**Quadra: K, com 28 (vinte e oito) lotes abaixo descritos perfazendo uma área total de 8.760,00 m²:**

**Lote: 01, Área: 300,00 m²**, O **Lote urbano sob nº 01 da Quadra K**, do **Loteamento denominado “CIDADE UNIVERSITÁRIA 2”**, no município de Bom Jesus da Lapa - BA, comarca de Bom Jesus da Lapa - BA, na quadra formada pelas , **RUA UNIVERSITÁRIA 4, RUA UNIVERSITÁRIA 11, RUA UNIVERSITÁRIA 2 e RUA UNIVERSITÁRIA 10**, de formato irregular, abrangendo uma área de **300,00 m²** (trezentos metros quadrados) e um perímetro de 80,00 m. Para quem de dentro do lote 01 olha para a RUA UNIVERSITÁRIA 10 inicia-se a descrição no vértice na coordenada X: 675.845,61 Y: 8.530.451,82, com uma distância de **10,00 m** de frente até o vértice de coordenada X: 675.851,61 Y: 8.530.459,82, confrontando com **RUA UNIVERSITÁRIA 10**, daí deflete à direita com uma distância de **30,00 m** do lado direito até o vértice de coordenada X: 675.875,63 Y: 8.530.441,85, confrontando com **RUA UNIVERSITÁRIA 4**, daí deflete à direita com uma distância de **10,00 m** ao fundo até o vértice de coordenada X: 675.869,63 Y: 8.530.433,85, confrontando com **Lote 02**, daí deflete à direita com uma distância de **30,00 m** do lado esquerdo até o vértice de coordenada X: 675.845,61 Y: 8.530.451,82, confrontando com **Lote 28**.

**Lote: 02, Área: 300,00 m²**, O **Lote urbano sob nº 02 da Quadra K**, do **Loteamento denominado “CIDADE UNIVERSITÁRIA 2”**, no município de Bom Jesus da Lapa - BA, comarca de Bom Jesus da Lapa - BA, na quadra formada pelas , **RUA UNIVERSITÁRIA 4, RUA UNIVERSITÁRIA 11, RUA UNIVERSITÁRIA 2 e RUA UNIVERSITÁRIA 10**, de formato irregular, abrangendo uma área de **300,00 m²** (trezentos metros quadrados) e um perímetro de 80,00 m. Para quem de dentro do lote 02 olha para a RUA UNIVERSITÁRIA 11 inicia-se a descrição no vértice na coordenada X: 675.899,64 Y: 8.530.423,87, com uma distância de **10,00 m** de frente até o vértice de coordenada X: 675.893,65 Y: 8.530.415,87, confrontando com **RUA UNIVERSITÁRIA 11**, daí deflete à direita com uma distância de **30,00 m** do lado direito até o vértice de coordenada X: 675.869,63 Y: 8.530.433,85, confrontando com **Lote 03**, daí deflete à direita com uma distância de **10,00 m** ao fundo até o vértice de coordenada X: 675.875,63 Y: 8.530.441,85, confrontando com **Lote 01**, daí deflete à direita com uma distância de **30,00 m** do lado esquerdo até o vértice de coordenada X: 675.899,64 Y: 8.530.423,87, confrontando com **RUA UNIVERSITÁRIA 4**.

**Lote: 03, Área: 300,00 m²**, O **Lote urbano sob nº 03 da Quadra K**, do **Loteamento denominado “CIDADE UNIVERSITÁRIA 2”**, no município de Bom Jesus da Lapa - BA, comarca de Bom Jesus da Lapa - BA, na quadra formada pelas , **RUA**





**PREFEITURA MUNICIPAL DE BOM JESUS DA LAPA – BA**

Rua Mal. Floriano Peixoto, nº 208 – Centro –  
Bom Jesus da Lapa – BA, CEP: 47.600-000.

**CNPJ: 14.105.183/0001-14**

(77) 3481-3374



**UNIVERSITÁRIA 4, RUA UNIVERSITÁRIA 11, RUA UNIVERSITÁRIA 2 e RUA UNIVERSITÁRIA 10**, de formato irregular, abrangendo uma área de **300,00 m<sup>2</sup>** (trezentos metros quadrados) e um perímetro de 80,00 m. Para quem de dentro do lote 03 olha para a RUA UNIVERSITÁRIA 11 inicia-se a descrição no vértice na coordenada X: 675.893,65 Y: 8.530.415,87, com uma distância de **10,00 m** de frente até o vértice de coordenada X: 675.887,65 Y: 8.530.407,87, confrontando com **RUA UNIVERSITÁRIA 11**, daí deflete à direita com uma distância de **30,00 m** do lado direito até o vértice de coordenada X: 675.863,63 Y: 8.530.425,84, confrontando com **Lote 04**, daí deflete à direita com uma distância de **10,00 m** ao fundo até o vértice de coordenada X: 675.869,63 Y: 8.530.433,85, confrontando com **Lote 28**, daí deflete à direita com uma distância de **30,00 m** do lado esquerdo até o vértice de coordenada X: 675.893,65 Y: 8.530.415,87, confrontando com **Lote 02**.

**Lote: 04, Área: 300,00 m<sup>2</sup>**, O Lote urbano sob nº 04 da Quadra K, do Loteamento denominado “CIDADE UNIVERSITÁRIA 2”, no município de Bom Jesus da Lapa - BA, comarca de Bom Jesus da Lapa - BA, na quadra formada pelas , **RUA UNIVERSITÁRIA 4, RUA UNIVERSITÁRIA 11, RUA UNIVERSITÁRIA 2 e RUA UNIVERSITÁRIA 10**, de formato irregular, abrangendo uma área de **300,00 m<sup>2</sup>** (trezentos metros quadrados) e um perímetro de 80,00 m. Para quem de dentro do lote 04 olha para a RUA UNIVERSITÁRIA 11 inicia-se a descrição no vértice na coordenada X: 675.887,65 Y: 8.530.407,87, com uma distância de **10,00 m** de frente até o vértice de coordenada X: 675.881,65 Y: 8.530.399,87, confrontando com **RUA UNIVERSITÁRIA 11**, daí deflete à direita com uma distância de **30,00 m** do lado direito até o vértice de coordenada X: 675.857,63 Y: 8.530.417,84, confrontando com **Lote 05**, daí deflete à direita com uma distância de **10,00 m** ao fundo até o vértice de coordenada X: 675.863,63 Y: 8.530.425,84, confrontando com **Lote 27**, daí deflete à direita com uma distância de **30,00 m** do lado esquerdo até o vértice de coordenada X: 675.887,65 Y: 8.530.407,87, confrontando com **Lote 03**.

**Lote: 05, Área: 300,00 m<sup>2</sup>**, O Lote urbano sob nº 05 da Quadra K, do Loteamento denominado “CIDADE UNIVERSITÁRIA 2”, no município de Bom Jesus da Lapa - BA, comarca de Bom Jesus da Lapa - BA, na quadra formada pelas , **RUA UNIVERSITÁRIA 4, RUA UNIVERSITÁRIA 11, RUA UNIVERSITÁRIA 2 e RUA UNIVERSITÁRIA 10**, de formato irregular, abrangendo uma área de **300,00 m<sup>2</sup>** (trezentos metros quadrados) e um perímetro de 80,00 m. Para quem de dentro do lote 05 olha para a RUA UNIVERSITÁRIA 11 inicia-se a descrição no vértice na coordenada X: 675.881,65 Y: 8.530.399,87, com uma distância de **10,00 m** de frente até o vértice de coordenada X: 675.875,65 Y: 8.530.391,87, confrontando com **RUA UNIVERSITÁRIA 11**, daí deflete à direita com uma distância de **30,00 m** do lado direito até o vértice de coordenada X: 675.851,63 Y: 8.530.409,84, confrontando com **Lote 06**, daí deflete à direita com uma distância de **10,00 m** ao fundo até o vértice de coordenada X: 675.857,63 Y: 8.530.417,84, confrontando com **Lote 26**, daí deflete à direita com uma distância de **30,00 m** do lado esquerdo até o vértice de coordenada X: 675.881,65 Y: 8.530.399,87, confrontando com **Lote 04**.







PREFEITURA MUNICIPAL DE BOM JESUS DA LAPA – BA  
Rua Mal. Floriano Peixoto, nº 208 – Centro –  
Bom Jesus da Lapa – BA, CEP: 47.600-000.  
CNPJ: 14.105.183/0001-14  
(77) 3481-3374



**Lote: 06, Área: 300,00 m<sup>2</sup>, O Lote urbano sob nº 06 da Quadra K, do Loteamento denominado “CIDADE UNIVERSITÁRIA 2”, no município de Bom Jesus da Lapa - BA, comarca de Bom Jesus da Lapa - BA, na quadra formada pelas , RUA UNIVERSITÁRIA 4, RUA UNIVERSITÁRIA 11, RUA UNIVERSITÁRIA 2 e RUA UNIVERSITÁRIA 10, de formato irregular, abrangendo uma área de 300,00 m<sup>2</sup> (trezentos metros quadrados) e um perímetro de 80,00 m. Para quem de dentro do lote 06 olha para a RUA UNIVERSITÁRIA 11 inicia-se a descrição no vértice na coordenada X: 675.875,65 Y: 8.530.391,87, com uma distância de 10,00 m de frente até o vértice de coordenada X: 675.869,66 Y: 8.530.383,87, confrontando com RUA UNIVERSITÁRIA 11, daí deflete à direita com uma distância de 30,00 m do lado direito até o vértice de coordenada X: 675.845,64 Y: 8.530.401,84, confrontando com Lote 07, daí deflete à direita com uma distância de 10,00 m ao fundo até o vértice de coordenada X: 675.851,63 Y: 8.530.409,84, confrontando com Lote 25, daí deflete à direita com uma distância de 30,00 m do lado esquerdo até o vértice de coordenada X: 675.875,65 Y: 8.530.391,87, confrontando com Lote 05.**

**Lote: 07, Área: 300,00 m<sup>2</sup>, O Lote urbano sob nº 07 da Quadra K, do Loteamento denominado “CIDADE UNIVERSITÁRIA 2”, no município de Bom Jesus da Lapa - BA, comarca de Bom Jesus da Lapa - BA, na quadra formada pelas , RUA UNIVERSITÁRIA 4, RUA UNIVERSITÁRIA 11, RUA UNIVERSITÁRIA 2 e RUA UNIVERSITÁRIA 10, de formato irregular, abrangendo uma área de 300,00 m<sup>2</sup> (trezentos metros quadrados) e um perímetro de 80,00 m. Para quem de dentro do lote 07 olha para a RUA UNIVERSITÁRIA 11 inicia-se a descrição no vértice na coordenada X: 675.869,66 Y: 8.530.383,87, com uma distância de 10,00 m de frente até o vértice de coordenada X: 675.863,66 Y: 8.530.375,86, confrontando com RUA UNIVERSITÁRIA 11, daí deflete à direita com uma distância de 30,00 m do lado direito até o vértice de coordenada X: 675.839,64 Y: 8.530.393,84, confrontando com Lote 08, daí deflete à direita com uma distância de 10,00 m ao fundo até o vértice de coordenada X: 675.845,64 Y: 8.530.401,84, confrontando com Lote 24, daí deflete à direita com uma distância de 30,00 m do lado esquerdo até o vértice de coordenada X: 675.869,66 Y: 8.530.383,87, confrontando com Lote 06.**

**Lote: 08, Área: 300,00 m<sup>2</sup>, O Lote urbano sob nº 08 da Quadra K, do Loteamento denominado “CIDADE UNIVERSITÁRIA 2”, no município de Bom Jesus da Lapa - BA, comarca de Bom Jesus da Lapa - BA, na quadra formada pelas , RUA UNIVERSITÁRIA 4, RUA UNIVERSITÁRIA 11, RUA UNIVERSITÁRIA 2 e RUA UNIVERSITÁRIA 10, de formato irregular, abrangendo uma área de 300,00 m<sup>2</sup> (trezentos metros quadrados) e um perímetro de 80,00 m. Para quem de dentro do lote 08 olha para a RUA UNIVERSITÁRIA 11 inicia-se a descrição no vértice na coordenada X: 675.863,66 Y: 8.530.375,86, com uma distância de 10,00 m de frente até o vértice de coordenada X: 675.857,66 Y: 8.530.367,86, confrontando com RUA UNIVERSITÁRIA 11, daí deflete à direita com uma distância de 30,00 m do lado direito até o vértice de coordenada X: 675.833,64 Y: 8.530.385,84, confrontando com Lote 09, daí deflete à direita com uma distância de 10,00 m ao**



**PREFEITURA MUNICIPAL DE BOM JESUS DA LAPA – BA**Rua Mal. Floriano Peixoto, nº 208 – Centro –  
Bom Jesus da Lapa – BA, CEP: 47.600-000.**CNPJ: 14.105.183/0001-14**

(77) 3481-3374



fundo até o vértice de coordenada X: 675.839,64 Y: 8.530.393,84, confrontando com **Lote 23**, daí deflete à direita com uma distância de **30,00 m** do lado esquerdo até o vértice de coordenada X: 675.863,66 Y: 8.530.375,86, confrontando com **Lote 07**.

**Lote: 09, Área: 300,00 m<sup>2</sup>**, O **Lote urbano sob nº 09 da Quadra K**, do **Loteamento denominado “CIDADE UNIVERSITÁRIA 2”**, no município de Bom Jesus da Lapa - BA, comarca de Bom Jesus da Lapa - BA, na quadra formada pelas **, RUA UNIVERSITÁRIA 4, RUA UNIVERSITÁRIA 11, RUA UNIVERSITÁRIA 2 e RUA UNIVERSITÁRIA 10**, de formato irregular, abrangendo uma área de **300,00 m<sup>2</sup>** (trezentos metros quadrados) e um perímetro de 80,00 m. Para quem de dentro do lote 09 olha para a RUA UNIVERSITÁRIA 11 inicia-se a descrição no vértice na coordenada X: 675.857,66 Y: 8.530.367,86, com uma distância de **10,00 m** de frente até o vértice de coordenada X: 675.851,66 Y: 8.530.359,86, confrontando com **RUA UNIVERSITÁRIA 11**, daí deflete à direita com uma distância de **30,00 m** do lado direito até o vértice de coordenada X: 675.827,64 Y: 8.530.377,83, confrontando com **Lote 10**, daí deflete à direita com uma distância de **10,00 m** ao fundo até o vértice de coordenada X: 675.833,64 Y: 8.530.385,84, confrontando com **Lote 22**, daí deflete à direita com uma distância de **30,00 m** do lado esquerdo até o vértice de coordenada X: 675.857,66 Y: 8.530.367,86, confrontando com **Lote 08**.

**Lote: 10, Área: 330,00 m<sup>2</sup>**, O **Lote urbano sob nº 10 da Quadra K**, do **Loteamento denominado “CIDADE UNIVERSITÁRIA 2”**, no município de Bom Jesus da Lapa - BA, comarca de Bom Jesus da Lapa - BA, na quadra formada pelas **, RUA UNIVERSITÁRIA 4, RUA UNIVERSITÁRIA 11, RUA UNIVERSITÁRIA 2 e RUA UNIVERSITÁRIA 10**, de formato irregular, abrangendo uma área de **330,00 m<sup>2</sup>** (trezentos e trinta metros quadrados) e um perímetro de 82,00 m. Para quem de dentro do lote 10 olha para a RUA UNIVERSITÁRIA 11 inicia-se a descrição no vértice na coordenada X: 675.851,66 Y: 8.530.359,86, com uma distância de **11,00 m** de frente até o vértice de coordenada X: 675.845,07 Y: 8.530.351,06, confrontando com **RUA UNIVERSITÁRIA 11**, daí deflete à direita com uma distância de **30,00 m** do lado direito até o vértice de coordenada X: 675.821,05 Y: 8.530.369,03, confrontando com **Lote 11**, daí deflete à direita com uma distância de **11,00 m** ao fundo até o vértice de coordenada X: 675.827,64 Y: 8.530.377,83, confrontando com **Lote 21**, daí deflete à direita com uma distância de **30,00 m** do lado esquerdo até o vértice de coordenada X: 675.851,66 Y: 8.530.359,86, confrontando com **Lote 09**.

**Lote: 11, Área: 330,00 m<sup>2</sup>**, O **Lote urbano sob nº 11 da Quadra K**, do **Loteamento denominado “CIDADE UNIVERSITÁRIA 2”**, no município de Bom Jesus da Lapa - BA, comarca de Bom Jesus da Lapa - BA, na quadra formada pelas **, RUA UNIVERSITÁRIA 4, RUA UNIVERSITÁRIA 11, RUA UNIVERSITÁRIA 2 e RUA UNIVERSITÁRIA 10**, de formato irregular, abrangendo uma área de **330,00 m<sup>2</sup>** (trezentos e trinta metros quadrados) e um perímetro de 82,00 m. Para quem de dentro do lote 11 olha para a RUA UNIVERSITÁRIA 11 inicia-se a descrição no vértice na coordenada X: 675.845,07 Y: 8.530.351,06, com uma distância de **11,00**





**PREFEITURA MUNICIPAL DE BOM JESUS DA LAPA – BA**

Rua Mal. Floriano Peixoto, nº 208 – Centro –  
Bom Jesus da Lapa – BA, CEP: 47.600-000.

**CNPJ: 14.105.183/0001-14**

(77) 3481-3374



m de frente até o vértice de coordenada X: 675.838,47 Y: 8.530.342,26, confrontando com **RUA UNIVERSITÁRIA 11**, daí deflete à direita com uma distância de **30,00 m** do lado direito até o vértice de coordenada X: 675.814,45 Y: 8.530.360,23, confrontando com **Lote 12**, daí deflete à direita com uma distância de **11,00 m** ao fundo até o vértice de coordenada X: 675.821,05 Y: 8.530.369,03, confrontando com **Lote 20**, daí deflete à direita com uma distância de **30,00 m** do lado esquerdo até o vértice de coordenada X: 675.845,07 Y: 8.530.351,06, confrontando com **Lote 10**.

**Lote: 12, Área: 330,00 m<sup>2</sup>**, O Lote urbano sob nº 12 da Quadra K, do Loteamento denominado “CIDADE UNIVERSITÁRIA 2”, no município de Bom Jesus da Lapa - BA, comarca de Bom Jesus da Lapa - BA, na quadra formada pelas , **RUA UNIVERSITÁRIA 4, RUA UNIVERSITÁRIA 11, RUA UNIVERSITÁRIA 2 e RUA UNIVERSITÁRIA 10**, de formato irregular, abrangendo uma área de **330,00 m<sup>2</sup>** (trezentos e trinta metros quadrados) e um perímetro de 82,00 m. Para quem de dentro do lote 12 olha para a RUA UNIVERSITÁRIA 11 inicia-se a descrição no vértice na coordenada X: 675.838,47 Y: 8.530.342,26, com uma distância de **11,00 m** de frente até o vértice de coordenada X: 675.831,87 Y: 8.530.333,45, confrontando com **RUA UNIVERSITÁRIA 11**, daí deflete à direita com uma distância de **30,00 m** do lado direito até o vértice de coordenada X: 675.807,85 Y: 8.530.351,43, confrontando com **Lote 13**, daí deflete à direita com uma distância de **11,00 m** ao fundo até o vértice de coordenada X: 675.814,45 Y: 8.530.360,23, confrontando com **Lote 19**, daí deflete à direita com uma distância de **30,00 m** do lado esquerdo até o vértice de coordenada X: 675.838,47 Y: 8.530.342,26, confrontando com **Lote 11**.

**Lote: 13, Área: 330,00 m<sup>2</sup>**, O Lote urbano sob nº 13 da Quadra K, do Loteamento denominado “CIDADE UNIVERSITÁRIA 2”, no município de Bom Jesus da Lapa - BA, comarca de Bom Jesus da Lapa - BA, na quadra formada pelas , **RUA UNIVERSITÁRIA 4, RUA UNIVERSITÁRIA 11, RUA UNIVERSITÁRIA 2 e RUA UNIVERSITÁRIA 10**, de formato irregular, abrangendo uma área de **330,00 m<sup>2</sup>** (trezentos e trinta metros quadrados) e um perímetro de 82,00 m. Para quem de dentro do lote 13 olha para a RUA UNIVERSITÁRIA 11 inicia-se a descrição no vértice na coordenada X: 675.831,87 Y: 8.530.333,45, com uma distância de **11,00 m** de frente até o vértice de coordenada X: 675.825,27 Y: 8.530.324,65, confrontando com **RUA UNIVERSITÁRIA 11**, daí deflete à direita com uma distância de **30,00 m** do lado direito até o vértice de coordenada X: 675.801,25 Y: 8.530.342,63, confrontando com **Lote 14**, daí deflete à direita com uma distância de **11,00 m** ao fundo até o vértice de coordenada X: 675.807,85 Y: 8.530.351,43, confrontando com **Lote 18**, daí deflete à direita com uma distância de **30,00 m** do lado esquerdo até o vértice de coordenada X: 675.831,87 Y: 8.530.333,45, confrontando com **Lote 12**.

**Lote: 14, Área: 330,00 m<sup>2</sup>**, O Lote urbano sob nº 14 da Quadra K, do Loteamento denominado “CIDADE UNIVERSITÁRIA 2”, no município de Bom Jesus da Lapa - BA, comarca de Bom Jesus da Lapa - BA, na quadra formada pelas , **RUA UNIVERSITÁRIA 4, RUA UNIVERSITÁRIA 11, RUA UNIVERSITÁRIA 2 e RUA**





**PREFEITURA MUNICIPAL DE BOM JESUS DA LAPA – BA**

Rua Mal. Floriano Peixoto, nº 208 – Centro –  
Bom Jesus da Lapa – BA, CEP: 47.600-000.

**CNPJ: 14.105.183/0001-14**

(77) 3481-3374



**UNIVERSITÁRIA 10**, de formato irregular, abrangendo uma área de **330,00 m<sup>2</sup>** (trezentos e trinta metros quadrados) e um perímetro de 82,00 m. Para quem de dentro do lote 14 olha para a RUA UNIVERSITÁRIA 11 inicia-se a descrição no vértice na coordenada X: 675.825,27 Y: 8.530.324,65, com uma distância de **11,00 m** de frente até o vértice de coordenada X: 675.818,68 Y: 8.530.315,85, confrontando com **RUA UNIVERSITÁRIA 11**, daí deflete à direita com uma distância de **30,00 m** do lado direito até o vértice de coordenada X: 675.794,66 Y: 8.530.333,83, confrontando com **Lote 15**, daí deflete à direita com uma distância de **11,00 m** ao fundo até o vértice de coordenada X: 675.801,25 Y: 8.530.342,63, confrontando com **Lote 17**, daí deflete à direita com uma distância de **30,00 m** do lado esquerdo até o vértice de coordenada X: 675.825,27 Y: 8.530.324,65, confrontando com **Lote 13**.

**Lote: 15, Área: 330,00 m<sup>2</sup>**, O Lote urbano sob nº 15 da Quadra K, do Loteamento denominado “CIDADE UNIVERSITÁRIA 2”, no município de Bom Jesus da Lapa - BA, comarca de Bom Jesus da Lapa - BA, na quadra formada pelas , **RUA UNIVERSITÁRIA 4, RUA UNIVERSITÁRIA 11, RUA UNIVERSITÁRIA 2 e RUA UNIVERSITÁRIA 10**, de formato irregular, abrangendo uma área de **330,00 m<sup>2</sup>** (trezentos e trinta metros quadrados) e um perímetro de 82,00 m. Para quem de dentro do lote 15 olha para a RUA UNIVERSITÁRIA 11 inicia-se a descrição no vértice na coordenada X: 675.818,68 Y: 8.530.315,85, com uma distância de **11,00 m** de frente até o vértice de coordenada X: 675.812,08 Y: 8.530.307,05, confrontando com **RUA UNIVERSITÁRIA 11**, daí deflete à direita com uma distância de **30,00 m** do lado direito até o vértice de coordenada X: 675.788,06 Y: 8.530.325,02, confrontando com **RUA UNIVERSITÁRIA 2**, daí deflete à direita com uma distância de **11,00 m** ao fundo até o vértice de coordenada X: 675.794,66 Y: 8.530.333,83, confrontando com **Lote 16**, daí deflete à direita com uma distância de **30,00 m** do lado esquerdo até o vértice de coordenada X: 675.818,68 Y: 8.530.315,85, confrontando com **Lote 14**.

**Lote: 16, Área: 330,00 m<sup>2</sup>**, O Lote urbano sob nº 16 da Quadra K, do Loteamento denominado “CIDADE UNIVERSITÁRIA 2”, no município de Bom Jesus da Lapa - BA, comarca de Bom Jesus da Lapa - BA, na quadra formada pelas , **RUA UNIVERSITÁRIA 4, RUA UNIVERSITÁRIA 11, RUA UNIVERSITÁRIA 2 e RUA UNIVERSITÁRIA 10**, de formato irregular, abrangendo uma área de **330,00 m<sup>2</sup>** (trezentos e trinta metros quadrados) e um perímetro de 82,00 m. Para quem de dentro do lote 16 olha para a RUA UNIVERSITÁRIA 10 inicia-se a descrição no vértice na coordenada X: 675.764,04 Y: 8.530.343,00, com uma distância de **11,00 m** de frente até o vértice de coordenada X: 675.770,64 Y: 8.530.351,80, confrontando com **RUA UNIVERSITÁRIA 10**, daí deflete à direita com uma distância de **30,00 m** do lado direito até o vértice de coordenada X: 675.794,66 Y: 8.530.333,83, confrontando com **Lote 17**, daí deflete à direita com uma distância de **11,00 m** ao fundo até o vértice de coordenada X: 675.788,06 Y: 8.530.325,02, confrontando com **Lote 15**, daí deflete à direita com uma distância de **30,00 m** do lado esquerdo até o vértice de coordenada X: 675.764,04 Y: 8.530.343,00, confrontando com **RUA UNIVERSITÁRIA 2**.





**PREFEITURA MUNICIPAL DE BOM JESUS DA LAPA – BA**Rua Mal. Floriano Peixoto, nº 208 – Centro –  
Bom Jesus da Lapa – BA, CEP: 47.600-000.**CNPJ: 14.105.183/0001-14**

(77) 3481-3374



**Lote: 17, Área: 330,00 m<sup>2</sup>, O Lote urbano sob nº 17 da Quadra K, do Loteamento denominado “CIDADE UNIVERSITÁRIA 2”, no município de Bom Jesus da Lapa - BA, comarca de Bom Jesus da Lapa - BA, na quadra formada pelas , RUA UNIVERSITÁRIA 4, RUA UNIVERSITÁRIA 11, RUA UNIVERSITÁRIA 2 e RUA UNIVERSITÁRIA 10, de formato irregular, abrangendo uma área de 330,00 m<sup>2</sup> (trezentos e trinta metros quadrados) e um perímetro de 82,00 m. Para quem de dentro do lote 17 olha para a RUA UNIVERSITÁRIA 10 inicia-se a descrição no vértice na coordenada X: 675.770,64 Y: 8.530.351,80, com uma distância de 11,00 m de frente até o vértice de coordenada X: 675.777,23 Y: 8.530.360,60, confrontando com RUA UNIVERSITÁRIA 10, daí deflete à direita com uma distância de 30,00 m do lado direito até o vértice de coordenada X: 675.801,25 Y: 8.530.342,63, confrontando com Lote 18, daí deflete à direita com uma distância de 11,00 m ao fundo até o vértice de coordenada X: 675.794,66 Y: 8.530.333,83, confrontando com Lote 14, daí deflete à direita com uma distância de 30,00 m do lado esquerdo até o vértice de coordenada X: 675.770,64 Y: 8.530.351,80, confrontando com Lote 16.**

**Lote: 18, Área: 330,00 m<sup>2</sup>, O Lote urbano sob nº 18 da Quadra K, do Loteamento denominado “CIDADE UNIVERSITÁRIA 2”, no município de Bom Jesus da Lapa - BA, comarca de Bom Jesus da Lapa - BA, na quadra formada pelas , RUA UNIVERSITÁRIA 4, RUA UNIVERSITÁRIA 11, RUA UNIVERSITÁRIA 2 e RUA UNIVERSITÁRIA 10, de formato irregular, abrangendo uma área de 330,00 m<sup>2</sup> (trezentos e trinta metros quadrados) e um perímetro de 82,00 m. Para quem de dentro do lote 18 olha para a RUA UNIVERSITÁRIA 10 inicia-se a descrição no vértice na coordenada X: 675.777,23 Y: 8.530.360,60, com uma distância de 11,00 m de frente até o vértice de coordenada X: 675.783,83 Y: 8.530.369,40, confrontando com RUA UNIVERSITÁRIA 10, daí deflete à direita com uma distância de 30,00 m do lado direito até o vértice de coordenada X: 675.807,85 Y: 8.530.351,43, confrontando com Lote 19, daí deflete à direita com uma distância de 11,00 m ao fundo até o vértice de coordenada X: 675.801,25 Y: 8.530.342,63, confrontando com Lote 13, daí deflete à direita com uma distância de 30,00 m do lado esquerdo até o vértice de coordenada X: 675.777,23 Y: 8.530.360,60, confrontando com Lote 17.**

**Lote: 19, Área: 330,00 m<sup>2</sup>, O Lote urbano sob nº 19 da Quadra K, do Loteamento denominado “CIDADE UNIVERSITÁRIA 2”, no município de Bom Jesus da Lapa - BA, comarca de Bom Jesus da Lapa - BA, na quadra formada pelas , RUA UNIVERSITÁRIA 4, RUA UNIVERSITÁRIA 11, RUA UNIVERSITÁRIA 2 e RUA UNIVERSITÁRIA 10, de formato irregular, abrangendo uma área de 330,00 m<sup>2</sup> (trezentos e trinta metros quadrados) e um perímetro de 82,00 m. Para quem de dentro do lote 19 olha para a RUA UNIVERSITÁRIA 10 inicia-se a descrição no vértice na coordenada X: 675.783,83 Y: 8.530.369,40, com uma distância de 11,00 m de frente até o vértice de coordenada X: 675.790,43 Y: 8.530.378,20, confrontando com RUA UNIVERSITÁRIA 10, daí deflete à direita com uma distância de 30,00 m do lado direito até o vértice de coordenada X: 675.814,45 Y: 8.530.360,23, confrontando com Lote 20, daí deflete à direita com uma distância de 11,00 m ao fundo até o vértice de coordenada X: 675.807,85 Y: 8.530.351,43,**





**PREFEITURA MUNICIPAL DE BOM JESUS DA LAPA – BA**

Rua Mal. Floriano Peixoto, nº 208 – Centro –  
Bom Jesus da Lapa – BA, CEP: 47.600-000.

**CNPJ: 14.105.183/0001-14**

(77) 3481-3374



confrontando com **Lote 12**, daí deflete à direita com uma distância de **30,00 m** do lado esquerdo até o vértice de coordenada X: 675.783,83 Y: 8.530.369,40, confrontando com **Lote 18**.

**Lote: 20, Área: 330,00 m²**, O **Lote urbano sob nº 20 da Quadra K**, do **Loteamento denominado “CIDADE UNIVERSITÁRIA 2”**, no município de Bom Jesus da Lapa - BA, comarca de Bom Jesus da Lapa - BA, na quadra formada pelas , **RUA UNIVERSITÁRIA 4, RUA UNIVERSITÁRIA 11, RUA UNIVERSITÁRIA 2 e RUA UNIVERSITÁRIA 10**, de formato irregular, abrangendo uma área de **330,00 m²** (trezentos e trinta metros quadrados) e um perímetro de 82,00 m. Para quem de dentro do lote 20 olha para a RUA UNIVERSITÁRIA 10 inicia-se a descrição no vértice na coordenada X: 675.790,43 Y: 8.530.378,20, com uma distância de **11,00 m** de frente até o vértice de coordenada X: 675.797,03 Y: 8.530.387,01, confrontando com **RUA UNIVERSITÁRIA 10**, daí deflete à direita com uma distância de **30,00 m** do lado direito até o vértice de coordenada X: 675.821,05 Y: 8.530.369,03, confrontando com **Lote 21**, daí deflete à direita com uma distância de **11,00 m** ao fundo até o vértice de coordenada X: 675.814,45 Y: 8.530.360,23, confrontando com **Lote 11**, daí deflete à direita com uma distância de **30,00 m** do lado esquerdo até o vértice de coordenada X: 675.790,43 Y: 8.530.378,20, confrontando com **Lote 19**.

**Lote: 21, Área: 330,00 m²**, O **Lote urbano sob nº 21 da Quadra K**, do **Loteamento denominado “CIDADE UNIVERSITÁRIA 2”**, no município de Bom Jesus da Lapa - BA, comarca de Bom Jesus da Lapa - BA, na quadra formada pelas , **RUA UNIVERSITÁRIA 4, RUA UNIVERSITÁRIA 11, RUA UNIVERSITÁRIA 2 e RUA UNIVERSITÁRIA 10**, de formato irregular, abrangendo uma área de **330,00 m²** (trezentos e trinta metros quadrados) e um perímetro de 82,00 m. Para quem de dentro do lote 21 olha para a RUA UNIVERSITÁRIA 10 inicia-se a descrição no vértice na coordenada X: 675.797,03 Y: 8.530.387,01, com uma distância de **11,00 m** de frente até o vértice de coordenada X: 675.803,62 Y: 8.530.395,81, confrontando com **RUA UNIVERSITÁRIA 10**, daí deflete à direita com uma distância de **30,00 m** do lado direito até o vértice de coordenada X: 675.827,64 Y: 8.530.377,83, confrontando com **Lote 22**, daí deflete à direita com uma distância de **11,00 m** ao fundo até o vértice de coordenada X: 675.821,05 Y: 8.530.369,03, confrontando com **Lote 10**, daí deflete à direita com uma distância de **30,00 m** do lado esquerdo até o vértice de coordenada X: 675.797,03 Y: 8.530.387,01, confrontando com **Lote 20**.

**Lote: 22, Área: 300,00 m²**, O **Lote urbano sob nº 22 da Quadra K**, do **Loteamento denominado “CIDADE UNIVERSITÁRIA 2”**, no município de Bom Jesus da Lapa - BA, comarca de Bom Jesus da Lapa - BA, na quadra formada pelas , **RUA UNIVERSITÁRIA 4, RUA UNIVERSITÁRIA 11, RUA UNIVERSITÁRIA 2 e RUA UNIVERSITÁRIA 10**, de formato irregular, abrangendo uma área de **300,00 m²** (trezentos metros quadrados) e um perímetro de 80,00 m. Para quem de dentro do lote 22 olha para a RUA UNIVERSITÁRIA 10 inicia-se a descrição no vértice na coordenada X: 675.803,62 Y: 8.530.395,81, com uma distância de **10,00 m** de frente até o vértice de coordenada X: 675.809,62 Y: 8.530.403,81, confrontando



**PREFEITURA MUNICIPAL DE BOM JESUS DA LAPA – BA**Rua Mal. Floriano Peixoto, nº 208 – Centro –  
Bom Jesus da Lapa – BA, CEP: 47.600-000.**CNPJ: 14.105.183/0001-14**

(77) 3481-3374



com **RUA UNIVERSITÁRIA 10**, daí deflete à direita com uma distância de **30,00 m** do lado direito até o vértice de coordenada X: 675.833,64 Y: 8.530.385,84, confrontando com **Lote 23**, daí deflete à direita com uma distância de **10,00 m** ao fundo até o vértice de coordenada X: 675.827,64 Y: 8.530.377,83, confrontando com **Lote 09**, daí deflete à direita com uma distância de **30,00 m** do lado esquerdo até o vértice de coordenada X: 675.803,62 Y: 8.530.395,81, confrontando com **Lote 21**.

**Lote: 23, Área: 300,00 m<sup>2</sup>**, O Lote urbano sob nº 23 da Quadra K, do Loteamento denominado “CIDADE UNIVERSITÁRIA 2”, no município de Bom Jesus da Lapa - BA, comarca de Bom Jesus da Lapa - BA, na quadra formada pelas , **RUA UNIVERSITÁRIA 4, RUA UNIVERSITÁRIA 11, RUA UNIVERSITÁRIA 2 e RUA UNIVERSITÁRIA 10**, de formato irregular, abrangendo uma área de **300,00 m<sup>2</sup>** (trezentos metros quadrados) e um perímetro de 80,00 m. Para quem de dentro do lote 23 olha para a RUA UNIVERSITÁRIA 10 inicia-se a descrição no vértice na coordenada X: 675.809,62 Y: 8.530.403,81, com uma distância de **10,00 m** de frente até o vértice de coordenada X: 675.815,62 Y: 8.530.411,81, confrontando com **RUA UNIVERSITÁRIA 10**, daí deflete à direita com uma distância de **30,00 m** do lado direito até o vértice de coordenada X: 675.839,64 Y: 8.530.393,84, confrontando com **Lote 24**, daí deflete à direita com uma distância de **10,00 m** ao fundo até o vértice de coordenada X: 675.833,64 Y: 8.530.385,84, confrontando com **Lote 08**, daí deflete à direita com uma distância de **30,00 m** do lado esquerdo até o vértice de coordenada X: 675.809,62 Y: 8.530.403,81, confrontando com **Lote 22**.

**Lote: 24, Área: 300,00 m<sup>2</sup>**, O Lote urbano sob nº 24 da Quadra K, do Loteamento denominado “CIDADE UNIVERSITÁRIA 2”, no município de Bom Jesus da Lapa - BA, comarca de Bom Jesus da Lapa - BA, na quadra formada pelas , **RUA UNIVERSITÁRIA 4, RUA UNIVERSITÁRIA 11, RUA UNIVERSITÁRIA 2 e RUA UNIVERSITÁRIA 10**, de formato irregular, abrangendo uma área de **300,00 m<sup>2</sup>** (trezentos metros quadrados) e um perímetro de 80,00 m. Para quem de dentro do lote 24 olha para a RUA UNIVERSITÁRIA 10 inicia-se a descrição no vértice na coordenada X: 675.815,62 Y: 8.530.411,81, com uma distância de **10,00 m** de frente até o vértice de coordenada X: 675.821,62 Y: 8.530.419,81, confrontando com **RUA UNIVERSITÁRIA 10**, daí deflete à direita com uma distância de **30,00 m** do lado direito até o vértice de coordenada X: 675.845,64 Y: 8.530.401,84, confrontando com **Lote 25**, daí deflete à direita com uma distância de **10,00 m** ao fundo até o vértice de coordenada X: 675.839,64 Y: 8.530.393,84, confrontando com **Lote 07**, daí deflete à direita com uma distância de **30,00 m** do lado esquerdo até o vértice de coordenada X: 675.815,62 Y: 8.530.411,81, confrontando com **Lote 23**.

**Lote: 25, Área: 300,00 m<sup>2</sup>**, O Lote urbano sob nº 25 da Quadra K, do Loteamento denominado “CIDADE UNIVERSITÁRIA 2”, no município de Bom Jesus da Lapa - BA, comarca de Bom Jesus da Lapa - BA, na quadra formada pelas , **RUA UNIVERSITÁRIA 4, RUA UNIVERSITÁRIA 11, RUA UNIVERSITÁRIA 2 e RUA UNIVERSITÁRIA 10**, de formato irregular, abrangendo uma área de **300,00 m<sup>2</sup>**



**PREFEITURA MUNICIPAL DE BOM JESUS DA LAPA – BA**Rua Mal. Floriano Peixoto, nº 208 – Centro –  
Bom Jesus da Lapa – BA, CEP: 47.600-000.**CNPJ: 14.105.183/0001-14**

(77) 3481-3374



(trezentos metros quadrados) e um perímetro de 80,00 m. Para quem de dentro do lote 25 olha para a RUA UNIVERSITÁRIA 10 inicia-se a descrição no vértice na coordenada X: 675.821,62 Y: 8.530.419,81, com uma distância de **10,00 m** de frente até o vértice de coordenada X: 675.827,62 Y: 8.530.427,82, confrontando com **RUA UNIVERSITÁRIA 10**, daí deflete à direita com uma distância de **30,00 m** do lado direito até o vértice de coordenada X: 675.851,63 Y: 8.530.409,84, confrontando com **Lote 26**, daí deflete à direita com uma distância de **10,00 m** ao fundo até o vértice de coordenada X: 675.845,64 Y: 8.530.401,84, confrontando com **Lote 06**, daí deflete à direita com uma distância de **30,00 m** do lado esquerdo até o vértice de coordenada X: 675.821,62 Y: 8.530.419,81, confrontando com **Lote 24**.

**Lote: 26, Área: 300,00 m<sup>2</sup>**, O **Lote urbano sob nº 26 da Quadra K**, do **Loteamento denominado “CIDADE UNIVERSTÁRIA 2”**, no município de Bom Jesus da Lapa - BA, comarca de Bom Jesus da Lapa - BA, na quadra formada pelas , **RUA UNIVERSITÁRIA 4, RUA UNIVERSITÁRIA 11, RUA UNIVERSITÁRIA 2 e RUA UNIVERSITÁRIA 10**, de formato irregular, abrangendo uma área de **300,00 m<sup>2</sup>** (trezentos metros quadrados) e um perímetro de 80,00 m. Para quem de dentro do lote 26 olha para a RUA UNIVERSITÁRIA 10 inicia-se a descrição no vértice na coordenada X: 675.827,62 Y: 8.530.427,82, com uma distância de **10,00 m** de frente até o vértice de coordenada X: 675.833,61 Y: 8.530.435,82, confrontando com **RUA UNIVERSITÁRIA 10**, daí deflete à direita com uma distância de **30,00 m** do lado direito até o vértice de coordenada X: 675.857,63 Y: 8.530.417,84, confrontando com **Lote 27**, daí deflete à direita com uma distância de **10,00 m** ao fundo até o vértice de coordenada X: 675.851,63 Y: 8.530.409,84, confrontando com **Lote 05**, daí deflete à direita com uma distância de **30,00 m** do lado esquerdo até o vértice de coordenada X: 675.827,62 Y: 8.530.427,82, confrontando com **Lote 25**.

**Lote: 27, Área: 300,00 m<sup>2</sup>**, O **Lote urbano sob nº 27 da Quadra K**, do **Loteamento denominado “CIDADE UNIVERSTÁRIA 2”**, no município de Bom Jesus da Lapa - BA, comarca de Bom Jesus da Lapa - BA, na quadra formada pelas , **RUA UNIVERSITÁRIA 4, RUA UNIVERSITÁRIA 11, RUA UNIVERSITÁRIA 2 e RUA UNIVERSITÁRIA 10**, de formato irregular, abrangendo uma área de **300,00 m<sup>2</sup>** (trezentos metros quadrados) e um perímetro de 80,00 m. Para quem de dentro do lote 27 olha para a RUA UNIVERSITÁRIA 10 inicia-se a descrição no vértice na coordenada X: 675.833,61 Y: 8.530.435,82, com uma distância de **10,00 m** de frente até o vértice de coordenada X: 675.839,61 Y: 8.530.443,82, confrontando com **RUA UNIVERSITÁRIA 10**, daí deflete à direita com uma distância de **30,00 m** do lado direito até o vértice de coordenada X: 675.863,63 Y: 8.530.425,84, confrontando com **Lote 28**, daí deflete à direita com uma distância de **10,00 m** ao fundo até o vértice de coordenada X: 675.857,63 Y: 8.530.417,84, confrontando com **Lote 04**, daí deflete à direita com uma distância de **30,00 m** do lado esquerdo até o vértice de coordenada X: 675.833,61 Y: 8.530.435,82, confrontando com **Lote 26**.







**PREFEITURA MUNICIPAL DE BOM JESUS DA LAPA – BA**

Rua Mal. Floriano Peixoto, nº 208 – Centro –  
Bom Jesus da Lapa – BA, CEP: 47.600-000.

**CNPJ: 14.105.183/0001-14**

(77) 3481-3374



**Lote: 28, Área: 300,00 m<sup>2</sup>, O Lote urbano sob nº 28 da Quadra K, do Loteamento denominado “CIDADE UNIVERSITÁRIA 2”, no município de Bom Jesus da Lapa - BA, comarca de Bom Jesus da Lapa - BA, na quadra formada pelas , RUA UNIVERSITÁRIA 4, RUA UNIVERSITÁRIA 11, RUA UNIVERSITÁRIA 2 e RUA UNIVERSITÁRIA 10, de formato irregular, abrangendo uma área de 300,00 m<sup>2</sup> (trezentos metros quadrados) e um perímetro de 80,00 m. Para quem de dentro do lote 28 olha para a RUA UNIVERSITÁRIA 10 inicia-se a descrição no vértice na coordenada X: 675.839,61 Y: 8.530.443,82, com uma distância de 10,00 m de frente até o vértice de coordenada X: 675.845,61 Y: 8.530.451,82, confrontando com RUA UNIVERSITÁRIA 10, daí deflete à direita com uma distância de 30,00 m do lado direito até o vértice de coordenada X: 675.869,63 Y: 8.530.433,85, confrontando com Lote 01, daí deflete à direita com uma distância de 10,00 m ao fundo até o vértice de coordenada X: 675.863,63 Y: 8.530.425,84, confrontando com Lote 03, daí deflete à direita com uma distância de 30,00 m do lado esquerdo até o vértice de coordenada X: 675.839,61 Y: 8.530.443,82, confrontando com Lote 27.**

**“QUADRA “L”**

**Quadra: L, com 8 (oito) lotes abaixo descritos perfazendo uma área total de 3.887,42 m<sup>2</sup>:**

**Lote: 01, Área: 493,48 m<sup>2</sup>, O Lote urbano sob nº 01 da Quadra L, do Loteamento denominado “CIDADE UNIVERSITÁRIA 2”, no município de Bom Jesus da Lapa - BA, comarca de Bom Jesus da Lapa - BA, na quadra formada pelas , RUA UNIVERSITÁRIA 4, RUA UNIVERSITÁRIA 12, 2ª TRAVESSA UNIVERSITÁRIA 11 e RUA UNIVERSITÁRIA 11, de formato irregular, abrangendo uma área de 493,48 m<sup>2</sup> (quatrocentos e noventa e três metros quadrados e quarenta e oito décimos quadrados) e um perímetro de 118,70 m. Para quem de dentro do lote 01 olha para a RUA UNIVERSITÁRIA 4 inicia-se a descrição no vértice na coordenada X: 675.910,05 Y: 8.530.416,08, com uma distância de 10,00 m de frente até o vértice de coordenada X: 675.918,06 Y: 8.530.410,09, confrontando com RUA UNIVERSITÁRIA 4, daí deflete à direita com uma distância de 49,24 m do lado direito até o vértice de coordenada X: 675.888,53 Y: 8.530.370,69, confrontando com Lote 02, daí deflete à direita com uma distância de 10,00 m ao fundo até o vértice de coordenada X: 675.880,39 Y: 8.530.376,51, confrontando com 2ª TRAVESSA UNIVERSITÁRIA 11, daí deflete à direita com uma distância de 49,46 m do lado esquerdo até o vértice de coordenada X: 675.910,05 Y: 8.530.416,08, confrontando com RUA UNIVERSITÁRIA 11.**

**Lote: 02, Área: 491,32 m<sup>2</sup>, O Lote urbano sob nº 02 da Quadra L, do Loteamento denominado “CIDADE UNIVERSITÁRIA 2”, no município de Bom Jesus da Lapa - BA, comarca de Bom Jesus da Lapa - BA, na quadra formada pelas , RUA UNIVERSITÁRIA 4, RUA UNIVERSITÁRIA 12, 2ª TRAVESSA UNIVERSITÁRIA 11 e RUA UNIVERSITÁRIA 11, de formato irregular, abrangendo uma área de 491,32 m<sup>2</sup>**

70





**PREFEITURA MUNICIPAL DE BOM JESUS DA LAPA – BA**

Rua Mal. Floriano Peixoto, nº 208 – Centro –  
Bom Jesus da Lapa – BA, CEP: 47.600-000.

**CNPJ: 14.105.183/0001-14**

(77) 3481-3374



(quatrocentos e noventa e um metros quadrados e trinta e dois décimos quadrados) e um perímetro de 118,26 m. Para quem de dentro do lote 02 olha para a RUA UNIVERSITÁRIA 4 inicia-se a descrição no vértice na coordenada X: 675.918,06 Y: 8.530.410,09, com uma distância de **10,00 m** de frente até o vértice de coordenada X: 675.926,07 Y: 8.530.404,10, confrontando com **RUA UNIVERSITÁRIA 4**, daí deflete à direita com uma distância de **49,02 m** do lado direito até o vértice de coordenada X: 675.896,66 Y: 8.530.364,87, confrontando com **Lote 03**, daí deflete à direita com uma distância de **10,00 m** ao fundo até o vértice de coordenada X: 675.888,53 Y: 8.530.370,69, confrontando com **2ª TRAVESSA UNIVERSITÁRIA 11**, daí deflete à direita com uma distância de **49,24 m** do lado esquerdo até o vértice de coordenada X: 675.918,06 Y: 8.530.410,09, confrontando com **Lote 01**.

**Lote: 03, Área: 489,16 m²**, O Lote urbano sob nº 03 da Quadra L, do Loteamento denominado “CIDADE UNIVERSITÁRIA 2”, no município de Bom Jesus da Lapa - BA, comarca de Bom Jesus da Lapa - BA, na quadra formada pelas , **RUA UNIVERSITÁRIA 4, RUA UNIVERSITÁRIA 12, 2ª TRAVESSA UNIVERSITÁRIA 11 e RUA UNIVERSITÁRIA 11**, de formato irregular, abrangendo uma área de **489,16 m²** (quatrocentos e oitenta e nove metros quadrados e dezesseis décimos quadrados) e um perímetro de 117,83 m. Para quem de dentro do lote 03 olha para a RUA UNIVERSITÁRIA 4 inicia-se a descrição no vértice na coordenada X: 675.926,07 Y: 8.530.404,10, com uma distância de **10,00 m** de frente até o vértice de coordenada X: 675.934,07 Y: 8.530.398,11, confrontando com **RUA UNIVERSITÁRIA 4**, daí deflete à direita com uma distância de **48,81 m** do lado direito até o vértice de coordenada X: 675.904,80 Y: 8.530.359,06, confrontando com **Lote 04**, daí deflete à direita com uma distância de **10,00 m** ao fundo até o vértice de coordenada X: 675.896,66 Y: 8.530.364,87, confrontando com **2ª TRAVESSA UNIVERSITÁRIA 11**, daí deflete à direita com uma distância de **49,02 m** do lado esquerdo até o vértice de coordenada X: 675.926,07 Y: 8.530.404,10, confrontando com **Lote 02**.

**Lote: 04, Área: 487,01 m²**, O Lote urbano sob nº 04 da Quadra L, do Loteamento denominado “CIDADE UNIVERSITÁRIA 2”, no município de Bom Jesus da Lapa - BA, comarca de Bom Jesus da Lapa - BA, na quadra formada pelas , **RUA UNIVERSITÁRIA 4, RUA UNIVERSITÁRIA 12, 2ª TRAVESSA UNIVERSITÁRIA 11 e RUA UNIVERSITÁRIA 11**, de formato irregular, abrangendo uma área de **487,01 m²** (quatrocentos e oitenta e sete metros quadrados e um décimo quadrados) e um perímetro de 117,40 m. Para quem de dentro do lote 04 olha para a RUA UNIVERSITÁRIA 4 inicia-se a descrição no vértice na coordenada X: 675.934,07 Y: 8.530.398,11, com uma distância de **10,00 m** de frente até o vértice de coordenada X: 675.942,08 Y: 8.530.392,12, confrontando com **RUA UNIVERSITÁRIA 4**, daí deflete à direita com uma distância de **48,59 m** do lado direito até o vértice de coordenada X: 675.912,93 Y: 8.530.353,24, confrontando com **Lote 05**, daí deflete à direita com uma distância de **10,00 m** ao fundo até o vértice de coordenada X: 675.904,80 Y: 8.530.359,06, confrontando com **2ª TRAVESSA UNIVERSITÁRIA 11**, daí deflete à direita com uma distância de **48,81 m** do lado





**PREFEITURA MUNICIPAL DE BOM JESUS DA LAPA – BA**

Rua Mal. Floriano Peixoto, nº 208 – Centro –  
Bom Jesus da Lapa – BA, CEP: 47.600-000.

**CNPJ: 14.105.183/0001-14**

(77) 3481-3374



esquerdo até o vértice de coordenada X: 675.934,07 Y: 8.530.398,11, confrontando com **Lote 03**.

**Lote: 05, Área: 484,85 m<sup>2</sup>**, O Lote urbano sob nº 05 da Quadra L, do Loteamento denominado “CIDADE UNIVERSITÁRIA 2”, no município de Bom Jesus da Lapa - BA, comarca de Bom Jesus da Lapa - BA, na quadra formada pelas , **RUA UNIVERSITÁRIA 4, RUA UNIVERSITÁRIA 12, 2ª TRAVESSA UNIVERSITÁRIA 11 e RUA UNIVERSITÁRIA 11**, de formato irregular, abrangendo uma área de **484,85 m<sup>2</sup>** (quatrocentos e oitenta e quatro metros quadrados e oitenta e cinco decímetros quadrados) e um perímetro de 116,97 m. Para quem de dentro do lote 05 olha para a RUA UNIVERSITÁRIA 4 inicia-se a descrição no vértice na coordenada X: 675.942,08 Y: 8.530.392,12, com uma distância de **10,00 m** de frente até o vértice de coordenada X: 675.950,09 Y: 8.530.386,13, confrontando com **RUA UNIVERSITÁRIA 4**, daí deflete à direita com uma distância de **48,38 m** do lado direito até o vértice de coordenada X: 675.921,07 Y: 8.530.347,42, confrontando com **Lote 06**, daí deflete à direita com uma distância de **10,00 m** ao fundo até o vértice de coordenada X: 675.912,93 Y: 8.530.353,24, confrontando com **2ª TRAVESSA UNIVERSITÁRIA 11**, daí deflete à direita com uma distância de **48,59 m** do lado esquerdo até o vértice de coordenada X: 675.942,08 Y: 8.530.392,12, confrontando com **Lote 04**.

**Lote: 06, Área: 482,69 m<sup>2</sup>**, O Lote urbano sob nº 06 da Quadra L, do Loteamento denominado “CIDADE UNIVERSITÁRIA 2”, no município de Bom Jesus da Lapa - BA, comarca de Bom Jesus da Lapa - BA, na quadra formada pelas , **RUA UNIVERSITÁRIA 4, RUA UNIVERSITÁRIA 12, 2ª TRAVESSA UNIVERSITÁRIA 11 e RUA UNIVERSITÁRIA 11**, de formato irregular, abrangendo uma área de **482,69 m<sup>2</sup>** (quatrocentos e oitenta e dois metros quadrados e sessenta e nove decímetros quadrados) e um perímetro de 116,54 m. Para quem de dentro do lote 06 olha para a RUA UNIVERSITÁRIA 4 inicia-se a descrição no vértice na coordenada X: 675.950,09 Y: 8.530.386,13, com uma distância de **10,00 m** de frente até o vértice de coordenada X: 675.958,09 Y: 8.530.380,14, confrontando com **RUA UNIVERSITÁRIA 4**, daí deflete à direita com uma distância de **48,16 m** do lado direito até o vértice de coordenada X: 675.929,21 Y: 8.530.341,60, confrontando com **Lote 07**, daí deflete à direita com uma distância de **10,00 m** ao fundo até o vértice de coordenada X: 675.921,07 Y: 8.530.347,42, confrontando com **2ª TRAVESSA UNIVERSITÁRIA 11**, daí deflete à direita com uma distância de **48,38 m** do lado esquerdo até o vértice de coordenada X: 675.950,09 Y: 8.530.386,13, confrontando com **Lote 05**.

**Lote: 07, Área: 480,53 m<sup>2</sup>**, O Lote urbano sob nº 07 da Quadra L, do Loteamento denominado “CIDADE UNIVERSITÁRIA 2”, no município de Bom Jesus da Lapa - BA, comarca de Bom Jesus da Lapa - BA, na quadra formada pelas , **RUA UNIVERSITÁRIA 4, RUA UNIVERSITÁRIA 12, 2ª TRAVESSA UNIVERSITÁRIA 11 e RUA UNIVERSITÁRIA 11**, de formato irregular, abrangendo uma área de **480,53 m<sup>2</sup>** (quatrocentos e oitenta metros quadrados e cinquenta e três decímetros quadrados) e um perímetro de 116,11 m. Para quem de dentro do lote 07 olha para a RUA UNIVERSITÁRIA 4 inicia-se a descrição no vértice na coordenada X:





**PREFEITURA MUNICIPAL DE BOM JESUS DA LAPA – BA**

Rua Mal. Floriano Peixoto, nº 208 – Centro –  
Bom Jesus da Lapa – BA, CEP: 47.600-000.

**CNPJ: 14.105.183/0001-14**

(77) 3481-3374



675.958,09 Y: 8.530.380,14, com uma distância de **10,00 m** de frente até o vértice de coordenada X: 675.966,10 Y: 8.530.374,15, confrontando com **RUA UNIVERSITÁRIA 4**, daí deflete à direita com uma distância de **47,95 m** do lado direito até o vértice de coordenada X: 675.937,34 Y: 8.530.335,78, confrontando com **Lote 08**, daí deflete à direita com uma distância de **10,00 m** ao fundo até o vértice de coordenada X: 675.929,21 Y: 8.530.341,60, confrontando com **2ª TRAVESSA UNIVERSITÁRIA 11**, daí deflete à direita com uma distância de **48,16 m** do lado esquerdo até o vértice de coordenada X: 675.958,09 Y: 8.530.380,14, confrontando com **Lote 06**.

**Lote: 08, Área: 478,38 m²**, O Lote urbano sob nº 08 da Quadra L, do Loteamento denominado “CIDADE UNIVERSITÁRIA 2”, no município de Bom Jesus da Lapa - BA, comarca de Bom Jesus da Lapa - BA, na quadra formada pelas , **RUA UNIVERSITÁRIA 4, RUA UNIVERSITÁRIA 12, 2ª TRAVESSA UNIVERSITÁRIA 11 e RUA UNIVERSITÁRIA 11**, de formato irregular, abrangendo uma área de **478,38 m²** (quatrocentos e setenta e oito metros quadrados e trinta e oito décimos quadrados) e um perímetro de 115,68 m. Para quem de dentro do lote 08 olha para a RUA UNIVERSITÁRIA 4 inicia-se a descrição no vértice na coordenada X: 675.966,10 Y: 8.530.374,15, com uma distância de **10,00 m** de frente até o vértice de coordenada X: 675.974,10 Y: 8.530.368,15, confrontando com **RUA UNIVERSITÁRIA 4**, daí deflete à direita com uma distância de **47,73 m** do lado direito até o vértice de coordenada X: 675.945,48 Y: 8.530.329,96, confrontando com **RUA UNIVERSITÁRIA 12**, daí deflete à direita com uma distância de **10,00 m** ao fundo até o vértice de coordenada X: 675.937,34 Y: 8.530.335,78, confrontando com **2ª TRAVESSA UNIVERSITÁRIA 11**, daí deflete à direita com uma distância de **47,95 m** do lado esquerdo até o vértice de coordenada X: 675.966,10 Y: 8.530.374,15, confrontando com **Lote 07**.

**“QUADRA “M”**

**Quadra: M, com 05 (cinco) lotes abaixo descritos perfazendo uma área total de 1.514,81 m²:**

**Lote: 01, Área: 390,00 m²**, O Lote urbano sob nº 01 da Quadra M, do Loteamento denominado “CIDADE UNIVERSITÁRIA 2”, no município de Bom Jesus da Lapa - BA, comarca de Bom Jesus da Lapa - BA, na quadra formada pelas , **RUA UNIVERSITÁRIA 4, Fazenda Recordação, Mat. 7.722, Imóvel com Mat. 17.372 e RUA UNIVERSITÁRIA 12**, de formato irregular, abrangendo uma área de **390,00 m²** (trezentos e noventa metros quadrados) e um perímetro de 86,00 m. Para quem de dentro do lote 01 olha para a RUA UNIVERSITÁRIA 4 inicia-se a descrição no vértice na coordenada X: 675.984,51 Y: 8.530.360,36, com uma distância de **13,00 m** de frente até o vértice de coordenada X: 675.994,92 Y: 8.530.352,58, confrontando com **RUA UNIVERSITÁRIA 4**, daí deflete à direita com uma distância de **30,00 m** do lado direito até o vértice de coordenada X: 675.976,93 Y: 8.530.328,57, confrontando com **Lote 02**, daí deflete à direita com uma distância de **13,00 m** ao fundo até o vértice de coordenada X: 675.966,52 Y: 8.530.336,36,







**PREFEITURA MUNICIPAL DE BOM JESUS DA LAPA – BA**

Rua Mal. Floriano Peixoto, nº 208 – Centro –  
Bom Jesus da Lapa – BA, CEP: 47.600-000.

**CNPJ: 14.105.183/0001-14**

(77) 3481-3374



confrontando com **Lote 03**, daí deflete à direita com uma distância de **30,00 m** do lado esquerdo até o vértice de coordenada X: 675.984,51 Y: 8.530.360,36, confrontando com **RUA UNIVERSITÁRIA 12**.

**Lote: 02, Área: 389,87 m<sup>2</sup>**, O **Lote urbano sob nº 02 da Quadra M**, do **Loteamento denominado “CIDADE UNIVERSITÁRIA 2”**, no município de Bom Jesus da Lapa - BA, comarca de Bom Jesus da Lapa - BA, na quadra formada pelas , **RUA UNIVERSITÁRIA 4, Fazenda Recordação, Mat. 7.722, Imóvel com Mat. 17.372 e RUA UNIVERSITÁRIA 12**, de formato irregular, abrangendo uma área de **389,87 m<sup>2</sup>** (trezentos e oitenta e nove metros quadrados e oitenta e sete décimos quadrados) e um perímetro de 86,04 m. Para quem de dentro do lote 02 olha para a RUA UNIVERSITÁRIA 4 inicia-se a descrição no vértice na coordenada X: 675.994,92 Y: 8.530.352,58, com uma distância de **13,82 m** de frente até o vértice de coordenada X: 676.005,98 Y: 8.530.344,30, confrontando com **RUA UNIVERSITÁRIA 4**, daí deflete à direita com uma distância de **30,05 m** do lado direito até o vértice de coordenada X: 675.986,67 Y: 8.530.321,28, confrontando com **Fazenda Recordação, Mat. 7.722**, daí deflete à direita com uma distância de **12,17 m** ao fundo até o vértice de coordenada X: 675.976,93 Y: 8.530.328,57, confrontando com **Lote 03**, daí deflete à direita com uma distância de **30,00 m** do lado esquerdo até o vértice de coordenada X: 675.994,92 Y: 8.530.352,58, confrontando com **Lote 01**.

**Lote: 03, Área: 249,00 m<sup>2</sup>**, O **Lote urbano sob nº 03 da Quadra M**, do **Loteamento denominado “CIDADE UNIVERSITÁRIA 2”**, no município de Bom Jesus da Lapa - BA, comarca de Bom Jesus da Lapa - BA, na quadra formada pelas , **RUA UNIVERSITÁRIA 4, Fazenda Recordação, Mat. 7.722, Imóvel com Mat. 17.372 e RUA UNIVERSITÁRIA 12**, de formato irregular, abrangendo uma área de **249,00 m<sup>2</sup>** (duzentos e quarenta e nove metros quadrados) e um perímetro de 69,82 m. Para quem de dentro do lote 03 olha para a RUA UNIVERSITÁRIA 12 inicia-se a descrição no vértice na coordenada X: 675.960,52 Y: 8.530.328,36, com uma distância de **10,00 m** de frente até o vértice de coordenada X: 675.966,52 Y: 8.530.336,36, confrontando com **RUA UNIVERSITÁRIA 12**, daí deflete à direita com uma distância de **13,00 m** do lado direito até o vértice de coordenada X: 675.976,93 Y: 8.530.328,57, confrontando com **Lote 01**, daí deflete à direita com uma distância de **12,17 m** do lado direito até o vértice de coordenada X: 675.986,67 Y: 8.530.321,28, confrontando com **Lote 02**, daí deflete à direita com uma distância de **10,02 m** ao fundo até o vértice de coordenada X: 675.980,24 Y: 8.530.313,60, confrontando com **Fazenda Recordação, Mat. 7.722**, daí deflete à direita com uma distância de **24,63 m** do lado esquerdo até o vértice de coordenada X: 675.960,52 Y: 8.530.328,36, confrontando com **Lote 04**.

**Lote: 04, Área: 243,52 m<sup>2</sup>**, O **Lote urbano sob nº 04 da Quadra M**, do **Loteamento denominado “CIDADE UNIVERSITÁRIA 2”**, no município de Bom Jesus da Lapa - BA, comarca de Bom Jesus da Lapa - BA, na quadra formada pelas , **RUA UNIVERSITÁRIA 4, Fazenda Recordação, Mat. 7.722, Imóvel com Mat. 17.372 e RUA UNIVERSITÁRIA 12**, de formato irregular, abrangendo uma área de **243,52 m<sup>2</sup>** (duzentos e quarenta e três metros quadrados e cinquenta e dois décimos





**PREFEITURA MUNICIPAL DE BOM JESUS DA LAPA – BA**  
 Rua Mal. Floriano Peixoto, nº 208 – Centro –  
 Bom Jesus da Lapa – BA, CEP: 47.600-000.  
**CNPJ: 14.105.183/0001-14**  
 (77) 3481-3374



quadrados) e um perímetro de 68,73 m. Para quem de dentro do lote 04 olha para a RUA UNIVERSITÁRIA 12 inicia-se a descrição no vértice na coordenada X: 675.954,52 Y: 8.530.320,36, com uma distância de **10,00 m** de frente até o vértice de coordenada X: 675.960,52 Y: 8.530.328,36, confrontando com **RUA UNIVERSITÁRIA 12**, daí deflete à direita com uma distância de **24,63 m** do lado direito até o vértice de coordenada X: 675.980,24 Y: 8.530.313,60, confrontando com **Lote 03**, daí deflete à direita com uma distância de **10,02 m** ao fundo até o vértice de coordenada X: 675.973,80 Y: 8.530.305,93, confrontando com **Fazenda Recordação, Mat. 7.722**, daí deflete à direita com uma distância de **24,08 m** do lado esquerdo até o vértice de coordenada X: 675.954,52 Y: 8.530.320,36, confrontando com **Lote 05**.

**Lote: 05, Área: 242,42 m<sup>2</sup>**, O Lote urbano sob nº 05 da Quadra M, do Loteamento denominado “CIDADE UNIVERSITÁRIA 2”, no município de Bom Jesus da Lapa - BA, comarca de Bom Jesus da Lapa - BA, na quadra formada pelas , **RUA UNIVERSITÁRIA 4, Fazenda Recordação, Mat. 7.722, Imóvel com Mat. 17.372 e RUA UNIVERSITÁRIA 12**, de formato irregular, abrangendo uma área de **242,42 m<sup>2</sup>** (duzentos e quarenta e dois metros quadrados e quarenta e dois décimos quadrados) e um perímetro de 68,01 m. Para quem de dentro do lote 05 olha para a RUA UNIVERSITÁRIA 12 inicia-se a descrição no vértice na coordenada X: 675.948,26 Y: 8.530.312,00, com uma distância de **10,44 m** de frente até o vértice de coordenada X: 675.954,52 Y: 8.530.320,36, confrontando com **RUA UNIVERSITÁRIA 12**, daí deflete à direita com uma distância de **24,08 m** do lado direito até o vértice de coordenada X: 675.973,80 Y: 8.530.305,93, confrontando com **Lote 04**, daí deflete à direita com uma distância de **9,95 m** ao fundo até o vértice de coordenada X: 675.967,41 Y: 8.530.298,31, confrontando com **Fazenda Recordação, Mat. 7.722**, daí deflete à direita com uma distância de **23,54 m** do lado esquerdo até o vértice de coordenada X: 675.948,26 Y: 8.530.312,00, confrontando com **Imóvel com Mat. 17.372**.

#### “QUADRA “N”

**Quadra: N, com 03 (três) lotes abaixo descritos perfazendo uma área total de 1.184,49 m<sup>2</sup>:**

**Lote: 01, Área: 432,00 m<sup>2</sup>**, O Lote urbano sob nº 01 da Quadra N, do Loteamento denominado “CIDADE UNIVERSITÁRIA 2”, no município de Bom Jesus da Lapa - BA, comarca de Bom Jesus da Lapa - BA, na quadra formada pelas , **2ª TRAVESSA UNIVERSITÁRIA 11, Imóvel com Mat. 17.372, RUA UNIVERSITÁRIA 2 e RUA UNIVERSITÁRIA 11**, de formato irregular, abrangendo uma área de **432,00 m<sup>2</sup>** (quatrocentos e trinta e dois metros quadrados) e um perímetro de 86,65 m. Para quem de dentro do lote 01 olha para a 2ª TRAVESSA UNIVERSITÁRIA 11 inicia-se a descrição no vértice na coordenada X: 675.872,59 Y: 8.530.366,11, com uma distância de **16,31 m** de frente até o vértice de coordenada X: 675.885,86 Y: 8.530.356,62, confrontando com **2ª TRAVESSA UNIVERSITÁRIA 11**, daí deflete à direita com uma distância de **27,93 m** do lado direito até o vértice de





**PREFEITURA MUNICIPAL DE BOM JESUS DA LAPA – BA**

Rua Mal. Floriano Peixoto, nº 208 – Centro –  
Bom Jesus da Lapa – BA, CEP: 47.600-000.

**CNPJ: 14.105.183/0001-14**

(77) 3481-3374



coordenada X: 675.867,98 Y: 8.530.335,16, confrontando com **Imóvel com Mat. 17.372**, daí deflete à direita com uma distância de **14,87 m** ao fundo até o vértice de coordenada X: 675.856,07 Y: 8.530.344,07, confrontando com **Lote 02**, daí deflete à direita com uma distância de **27,54 m** do lado esquerdo até o vértice de coordenada X: 675.872,59 Y: 8.530.366,11, confrontando com **RUA UNIVERSITÁRIA 11**.

**Lote: 02, Área: 369,39 m<sup>2</sup>**, O Lote urbano sob nº 02 da Quadra N, do Loteamento denominado “CIDADE UNIVERSITÁRIA 2”, no município de Bom Jesus da Lapa - BA, comarca de Bom Jesus da Lapa - BA, na quadra formada pelas, **2ª TRAVESSA UNIVERSITÁRIA 11, Imóvel com Mat. 17.372, RUA UNIVERSITÁRIA 2 e RUA UNIVERSITÁRIA 11**, de formato irregular, abrangendo uma área de **369,39 m<sup>2</sup>** (trezentos e sessenta e nove metros quadrados e trinta e nove décimos quadrados) e um perímetro de 80,45 m. Para quem de dentro do lote 02 olha para a RUA UNIVERSITÁRIA 11 inicia-se a descrição no vértice na coordenada X: 675.840,48 Y: 8.530.323,27, com uma distância de **26,00 m** de frente até o vértice de coordenada X: 675.856,07 Y: 8.530.344,07, confrontando com **RUA UNIVERSITÁRIA 11**, daí deflete à direita com uma distância de **14,87 m** do lado direito até o vértice de coordenada X: 675.867,98 Y: 8.530.335,16, confrontando com **Lote 01**, daí deflete à direita com uma distância de **26,04 m** ao fundo até o vértice de coordenada X: 675.851,32 Y: 8.530.315,15, confrontando com **Imóvel com Mat. 17.372**, daí deflete à direita com uma distância de **13,54 m** do lado esquerdo até o vértice de coordenada X: 675.840,48 Y: 8.530.323,27, confrontando com **Lote 03**.

**Lote: 03, Área: 383,10 m<sup>2</sup>**, O Lote urbano sob nº 03 da Quadra N, do Loteamento denominado “CIDADE UNIVERSITÁRIA 2”, no município de Bom Jesus da Lapa - BA, comarca de Bom Jesus da Lapa - BA, na quadra formada pelas, **2ª TRAVESSA UNIVERSITÁRIA 11, Imóvel com Mat. 17.372, RUA UNIVERSITÁRIA 2 e RUA UNIVERSITÁRIA 11**, de formato irregular, abrangendo uma área de **383,10 m<sup>2</sup>** (trezentos e oitenta e três metros quadrados e dez décimos quadrados) e um perímetro de 85,58 m. Para quem de dentro do lote 03 olha para a RUA UNIVERSITÁRIA 2 inicia-se a descrição no vértice na coordenada X: 675.832,09 Y: 8.530.292,07, com uma distância de **12,00 m** de frente até o vértice de coordenada X: 675.822,49 Y: 8.530.299,26, confrontando com **RUA UNIVERSITÁRIA 2**, daí deflete à direita com uma distância de **30,00 m** do lado direito até o vértice de coordenada X: 675.840,48 Y: 8.530.323,27, confrontando com **RUA UNIVERSITÁRIA 11**, daí deflete à direita com uma distância de **13,54 m** ao fundo até o vértice de coordenada X: 675.851,32 Y: 8.530.315,15, confrontando com **Lote 02**, daí deflete à direita com uma distância de **30,04 m** do lado esquerdo até o vértice de coordenada X: 675.832,09 Y: 8.530.292,07, confrontando com **Imóvel com Mat. 17.372**.

**“QUADRA “O”**

**Quadra: O, com 20 (vinte) lotes abaixo descritos perfazendo uma área total de 8.240,00 m<sup>2</sup>:**





**PREFEITURA MUNICIPAL DE BOM JESUS DA LAPA – BA**

Rua Mal. Floriano Peixoto, nº 208 – Centro –  
Bom Jesus da Lapa – BA, CEP: 47.600-000.

**CNPJ: 14.105.183/0001-14**

(77) 3481-3374



**Lote: 01, Área: 300,00 m<sup>2</sup>, O Lote urbano sob nº 01 da Quadra O, do Loteamento denominado “CIDADE UNIVERSITÁRIA 2”, no município de Bom Jesus da Lapa - BA, comarca de Bom Jesus da Lapa - BA, na quadra formada pelas , RUA UNIVERSITÁRIA 2, RUA UNIVERSITÁRIA 10, FAIXA NÃO EDIFICANDI DA BR 430 e Imóvel com Mat. 15.756**, de formato irregular, abrangendo uma área de **300,00 m<sup>2</sup>** (trezentos metros quadrados) e um perímetro de 80,00 m. Para quem de dentro do lote 01 olha para a RUA UNIVERSITÁRIA 2 inicia-se a descrição no vértice na coordenada X: 675.658,37 Y: 8.530.402,09, com uma distância de **10,00 m** de frente até o vértice de coordenada X: 675.666,37 Y: 8.530.396,10, confrontando com **RUA UNIVERSITÁRIA 2**, daí deflete à direita com uma distância de **30,00 m** do lado direito até o vértice de coordenada X: 675.648,38 Y: 8.530.372,10, confrontando com **Lote 02**, daí deflete à direita com uma distância de **10,00 m** ao fundo até o vértice de coordenada X: 675.640,37 Y: 8.530.378,09, confrontando com **Lote 20**, daí deflete à direita com uma distância de **30,00 m** do lado esquerdo até o vértice de coordenada X: 675.658,37 Y: 8.530.402,09, confrontando com **Imóvel com Mat. 15.756**.

**Lote: 02, Área: 300,00 m<sup>2</sup>, O Lote urbano sob nº 02 da Quadra O, do Loteamento denominado “CIDADE UNIVERSITÁRIA 2”, no município de Bom Jesus da Lapa - BA, comarca de Bom Jesus da Lapa - BA, na quadra formada pelas , RUA UNIVERSITÁRIA 2, RUA UNIVERSITÁRIA 10, FAIXA NÃO EDIFICANDI DA BR 430 e Imóvel com Mat. 15.756**, de formato irregular, abrangendo uma área de **300,00 m<sup>2</sup>** (trezentos metros quadrados) e um perímetro de 80,00 m. Para quem de dentro do lote 02 olha para a RUA UNIVERSITÁRIA 2 inicia-se a descrição no vértice na coordenada X: 675.666,37 Y: 8.530.396,10, com uma distância de **10,00 m** de frente até o vértice de coordenada X: 675.674,38 Y: 8.530.390,11, confrontando com **RUA UNIVERSITÁRIA 2**, daí deflete à direita com uma distância de **30,00 m** do lado direito até o vértice de coordenada X: 675.656,39 Y: 8.530.366,10, confrontando com **Lote 03**, daí deflete à direita com uma distância de **10,00 m** ao fundo até o vértice de coordenada X: 675.648,38 Y: 8.530.372,10, confrontando com **Lote 19**, daí deflete à direita com uma distância de **30,00 m** do lado esquerdo até o vértice de coordenada X: 675.666,37 Y: 8.530.396,10, confrontando com **Lote 01**.

**Lote: 03, Área: 300,00 m<sup>2</sup>, O Lote urbano sob nº 03 da Quadra O, do Loteamento denominado “CIDADE UNIVERSITÁRIA 2”, no município de Bom Jesus da Lapa - BA, comarca de Bom Jesus da Lapa - BA, na quadra formada pelas , RUA UNIVERSITÁRIA 2, RUA UNIVERSITÁRIA 10, FAIXA NÃO EDIFICANDI DA BR 430 e Imóvel com Mat. 15.756**, de formato irregular, abrangendo uma área de **300,00 m<sup>2</sup>** (trezentos metros quadrados) e um perímetro de 80,00 m. Para quem de dentro do lote 03 olha para a RUA UNIVERSITÁRIA 2 inicia-se a descrição no vértice na coordenada X: 675.674,38 Y: 8.530.390,11, com uma distância de **10,00 m** de frente até o vértice de coordenada X: 675.682,39 Y: 8.530.384,12, confrontando com **RUA UNIVERSITÁRIA 2**, daí deflete à direita com uma distância de **30,00 m** do lado direito até o vértice de coordenada X: 675.664,39 Y: 8.530.360,11, confrontando com **Lote 04**, daí deflete à direita com uma distância de **10,00 m** ao fundo até o vértice de coordenada X: 675.656,39 Y: 8.530.366,10, confrontando





**PREFEITURA MUNICIPAL DE BOM JESUS DA LAPA – BA**Rua Mal. Floriano Peixoto, nº 208 – Centro –  
Bom Jesus da Lapa – BA, CEP: 47.600-000.**CNPJ: 14.105.183/0001-14**

(77) 3481-3374



com **Lote 18**, daí deflete à direita com uma distância de **30,00 m** do lado esquerdo até o vértice de coordenada X: 675.674,38 Y: 8.530.390,11, confrontando com **Lote 02**.

**Lote: 04, Área: 300,00 m<sup>2</sup>**, O **Lote urbano sob nº 04 da Quadra O**, do **Loteamento denominado “CIDADE UNIVERSITÁRIA 2”**, no município de Bom Jesus da Lapa - BA, comarca de Bom Jesus da Lapa - BA, na quadra formada pelas , **RUA UNIVERSITÁRIA 2, RUA UNIVERSITÁRIA 10, FAIXA NÃO EDIFICANDI DA BR 430 e Imóvel com Mat. 15.756**, de formato irregular, abrangendo uma área de **300,00 m<sup>2</sup>** (trezentos metros quadrados) e um perímetro de 80,00 m. Para quem de dentro do lote 04 olha para a RUA UNIVERSITÁRIA 2 inicia-se a descrição no vértice na coordenada X: 675.682,39 Y: 8.530.384,12, com uma distância de **10,00 m** de frente até o vértice de coordenada X: 675.690,39 Y: 8.530.378,13, confrontando com **RUA UNIVERSITÁRIA 2**, daí deflete à direita com uma distância de **30,00 m** do lado direito até o vértice de coordenada X: 675.672,40 Y: 8.530.354,12, confrontando com **Lote 05**, daí deflete à direita com uma distância de **10,00 m** ao fundo até o vértice de coordenada X: 675.664,39 Y: 8.530.360,11, confrontando com **Lote 17**, daí deflete à direita com uma distância de **30,00 m** do lado esquerdo até o vértice de coordenada X: 675.682,39 Y: 8.530.384,12, confrontando com **Lote 03**.

**Lote: 05, Área: 300,00 m<sup>2</sup>**, O **Lote urbano sob nº 05 da Quadra O**, do **Loteamento denominado “CIDADE UNIVERSITÁRIA 2”**, no município de Bom Jesus da Lapa - BA, comarca de Bom Jesus da Lapa - BA, na quadra formada pelas , **RUA UNIVERSITÁRIA 2, RUA UNIVERSITÁRIA 10, FAIXA NÃO EDIFICANDI DA BR 430 e Imóvel com Mat. 15.756**, de formato irregular, abrangendo uma área de **300,00 m<sup>2</sup>** (trezentos metros quadrados) e um perímetro de 80,00 m. Para quem de dentro do lote 05 olha para a RUA UNIVERSITÁRIA 2 inicia-se a descrição no vértice na coordenada X: 675.690,39 Y: 8.530.378,13, com uma distância de **10,00 m** de frente até o vértice de coordenada X: 675.698,40 Y: 8.530.372,13, confrontando com **RUA UNIVERSITÁRIA 2**, daí deflete à direita com uma distância de **30,00 m** do lado direito até o vértice de coordenada X: 675.680,40 Y: 8.530.348,13, confrontando com **Lote 06**, daí deflete à direita com uma distância de **10,00 m** ao fundo até o vértice de coordenada X: 675.672,40 Y: 8.530.354,12, confrontando com **Lote 16**, daí deflete à direita com uma distância de **30,00 m** do lado esquerdo até o vértice de coordenada X: 675.690,39 Y: 8.530.378,13, confrontando com **Lote 04**.

**Lote: 06, Área: 300,00 m<sup>2</sup>**, O **Lote urbano sob nº 06 da Quadra O**, do **Loteamento denominado “CIDADE UNIVERSITÁRIA 2”**, no município de Bom Jesus da Lapa - BA, comarca de Bom Jesus da Lapa - BA, na quadra formada pelas , **RUA UNIVERSITÁRIA 2, RUA UNIVERSITÁRIA 10, FAIXA NÃO EDIFICANDI DA BR 430 e Imóvel com Mat. 15.756**, de formato irregular, abrangendo uma área de **300,00 m<sup>2</sup>** (trezentos metros quadrados) e um perímetro de 80,00 m. Para quem de dentro do lote 06 olha para a RUA UNIVERSITÁRIA 2 inicia-se a descrição no vértice na coordenada X: 675.698,40 Y: 8.530.372,13, com uma distância de **10,00 m** de frente até o vértice de coordenada X: 675.706,40 Y: 8.530.366,14, confrontando





**PREFEITURA MUNICIPAL DE BOM JESUS DA LAPA – BA**

Rua Mal. Floriano Peixoto, nº 208 – Centro –  
Bom Jesus da Lapa – BA, CEP: 47.600-000.

**CNPJ: 14.105.183/0001-14**

(77) 3481-3374



com **RUA UNIVERSITÁRIA 2**, daí deflete à direita com uma distância de **30,00 m** do lado direito até o vértice de coordenada X: 675.688,41 Y: 8.530.342,14, confrontando com **Lote 07**, daí deflete à direita com uma distância de **10,00 m** ao fundo até o vértice de coordenada X: 675.680,40 Y: 8.530.348,13, confrontando com **Lote 15**, daí deflete à direita com uma distância de **30,00 m** do lado esquerdo até o vértice de coordenada X: 675.698,40 Y: 8.530.372,13, confrontando com **Lote 05**.

**Lote: 07, Área: 300,00 m<sup>2</sup>**, O Lote urbano sob nº 07 da Quadra O, do Loteamento denominado “CIDADE UNIVERSITÁRIA 2”, no município de Bom Jesus da Lapa - BA, comarca de Bom Jesus da Lapa - BA, na quadra formada pelas , **RUA UNIVERSITÁRIA 2, RUA UNIVERSITÁRIA 10, FAIXA NÃO EDIFICANDI DA BR 430 e Imóvel com Mat. 15.756**, de formato irregular, abrangendo uma área de **300,00 m<sup>2</sup>** (trezentos metros quadrados) e um perímetro de 80,00 m. Para quem de dentro do lote 07 olha para a RUA UNIVERSITÁRIA 2 inicia-se a descrição no vértice na coordenada X: 675.706,40 Y: 8.530.366,14, com uma distância de **10,00 m** de frente até o vértice de coordenada X: 675.714,41 Y: 8.530.360,15, confrontando com **RUA UNIVERSITÁRIA 2**, daí deflete à direita com uma distância de **30,00 m** do lado direito até o vértice de coordenada X: 675.696,42 Y: 8.530.336,15, confrontando com **Lote 08**, daí deflete à direita com uma distância de **10,00 m** ao fundo até o vértice de coordenada X: 675.688,41 Y: 8.530.342,14, confrontando com **Lote 14**, daí deflete à direita com uma distância de **30,00 m** do lado esquerdo até o vértice de coordenada X: 675.706,40 Y: 8.530.366,14, confrontando com **Lote 06**.

**Lote: 08, Área: 330,00 m<sup>2</sup>**, O Lote urbano sob nº 08 da Quadra O, do Loteamento denominado “CIDADE UNIVERSITÁRIA 2”, no município de Bom Jesus da Lapa - BA, comarca de Bom Jesus da Lapa - BA, na quadra formada pelas , **RUA UNIVERSITÁRIA 2, RUA UNIVERSITÁRIA 10, FAIXA NÃO EDIFICANDI DA BR 430 e Imóvel com Mat. 15.756**, de formato irregular, abrangendo uma área de **330,00 m<sup>2</sup>** (trezentos e trinta metros quadrados) e um perímetro de 82,00 m. Para quem de dentro do lote 08 olha para a RUA UNIVERSITÁRIA 2 inicia-se a descrição no vértice na coordenada X: 675.714,41 Y: 8.530.360,15, com uma distância de **11,00 m** de frente até o vértice de coordenada X: 675.723,22 Y: 8.530.353,56, confrontando com **RUA UNIVERSITÁRIA 2**, daí deflete à direita com uma distância de **30,00 m** do lado direito até o vértice de coordenada X: 675.705,22 Y: 8.530.329,56, confrontando com **Lote 09**, daí deflete à direita com uma distância de **11,00 m** ao fundo até o vértice de coordenada X: 675.696,42 Y: 8.530.336,15, confrontando com **Lote 13**, daí deflete à direita com uma distância de **30,00 m** do lado esquerdo até o vértice de coordenada X: 675.714,41 Y: 8.530.360,15, confrontando com **Lote 07**.

**Lote: 09, Área: 330,00 m<sup>2</sup>**, O Lote urbano sob nº 09 da Quadra O, do Loteamento denominado “CIDADE UNIVERSITÁRIA 2”, no município de Bom Jesus da Lapa - BA, comarca de Bom Jesus da Lapa - BA, na quadra formada pelas , **RUA UNIVERSITÁRIA 2, RUA UNIVERSITÁRIA 10, FAIXA NÃO EDIFICANDI DA BR 430 e Imóvel com Mat. 15.756**, de formato irregular, abrangendo uma área de **330,00**





**PREFEITURA MUNICIPAL DE BOM JESUS DA LAPA – BA**

Rua Mal. Floriano Peixoto, nº 208 – Centro –  
Bom Jesus da Lapa – BA, CEP: 47.600-000.

**CNPJ: 14.105.183/0001-14**

(77) 3481-3374



**m<sup>2</sup>** (trezentos e trinta metros quadrados) e um perímetro de 82,00 m. Para quem de dentro do lote 09 olha para a RUA UNIVERSITÁRIA 2 inicia-se a descrição no vértice na coordenada X: 675.723,22 Y: 8.530.353,56, com uma distância de **11,00 m** de frente até o vértice de coordenada X: 675.732,03 Y: 8.530.346,97, confrontando com **RUA UNIVERSITÁRIA 2**, daí deflete à direita com uma distância de **30,00 m** do lado direito até o vértice de coordenada X: 675.714,03 Y: 8.530.322,97, confrontando com **Lote 10**, daí deflete à direita com uma distância de **11,00 m** ao fundo até o vértice de coordenada X: 675.705,22 Y: 8.530.329,56, confrontando com **Lote 12**, daí deflete à direita com uma distância de **30,00 m** do lado esquerdo até o vértice de coordenada X: 675.723,22 Y: 8.530.353,56, confrontando com **Lote 08**.

**Lote: 10, Área: 330,00 m<sup>2</sup>**, O **Lote urbano sob nº 10 da Quadra O**, do **Loteamento denominado “CIDADE UNIVERSITÁRIA 2”**, no município de Bom Jesus da Lapa - BA, comarca de Bom Jesus da Lapa - BA, na quadra formada pelas **RUA UNIVERSITÁRIA 2, RUA UNIVERSITÁRIA 10, FAIXA NÃO EDIFICANDI DA BR 430 e Imóvel com Mat. 15.756**, de formato irregular, abrangendo uma área de **330,00 m<sup>2</sup>** (trezentos e trinta metros quadrados) e um perímetro de 82,00 m. Para quem de dentro do lote 10 olha para a RUA UNIVERSITÁRIA 2 inicia-se a descrição no vértice na coordenada X: 675.732,03 Y: 8.530.346,97, com uma distância de **11,00 m** de frente até o vértice de coordenada X: 675.740,83 Y: 8.530.340,38, confrontando com **RUA UNIVERSITÁRIA 2**, daí deflete à direita com uma distância de **30,00 m** do lado direito até o vértice de coordenada X: 675.722,84 Y: 8.530.316,37, confrontando com **RUA UNIVERSITÁRIA 10**, daí deflete à direita com uma distância de **11,00 m** ao fundo até o vértice de coordenada X: 675.714,03 Y: 8.530.322,97, confrontando com **Lote 11**, daí deflete à direita com uma distância de **30,00 m** do lado esquerdo até o vértice de coordenada X: 675.732,03 Y: 8.530.346,97, confrontando com **Lote 09**.

**Lote: 11, Área: 550,00 m<sup>2</sup>**, O **Lote urbano sob nº 11 da Quadra O**, do **Loteamento denominado “CIDADE UNIVERSITÁRIA 2”**, no município de Bom Jesus da Lapa - BA, comarca de Bom Jesus da Lapa - BA, na quadra formada pelas **RUA UNIVERSITÁRIA 2, RUA UNIVERSITÁRIA 10, FAIXA NÃO EDIFICANDI DA BR 430 e Imóvel com Mat. 15.756**, de formato irregular, abrangendo uma área de **550,00 m<sup>2</sup>** (quinhentos e cinquenta metros quadrados) e um perímetro de 122,00 m. Para quem de dentro do lote 11 olha para a FAIXA NÃO EDIFICANDI DA BR 430 inicia-se a descrição no vértice na coordenada X: 675.692,85 Y: 8.530.276,37, com uma distância de **11,00 m** de frente até o vértice de coordenada X: 675.684,04 Y: 8.530.282,96, confrontando com **FAIXA NÃO EDIFICANDI DA BR 430**, daí deflete à direita com uma distância de **50,00 m** do lado direito até o vértice de coordenada X: 675.714,03 Y: 8.530.322,97, confrontando com **Lote 12**, daí deflete à direita com uma distância de **11,00 m** ao fundo até o vértice de coordenada X: 675.722,84 Y: 8.530.316,37, confrontando com **Lote 10**, daí deflete à direita com uma distância de **50,00 m** do lado esquerdo até o vértice de coordenada X: 675.692,85 Y: 8.530.276,37, confrontando com **RUA UNIVERSITÁRIA 10**.





**PREFEITURA MUNICIPAL DE BOM JESUS DA LAPA – BA**

Rua Mal. Floriano Peixoto, nº 208 – Centro –  
Bom Jesus da Lapa – BA, CEP: 47.600-000.

**CNPJ: 14.105.183/0001-14**

(77) 3481-3374



**Lote: 12, Área: 550,00 m<sup>2</sup>, O Lote urbano sob nº 12 da Quadra O, do Loteamento denominado “CIDADE UNIVERSITÁRIA 2”, no município de Bom Jesus da Lapa - BA, comarca de Bom Jesus da Lapa - BA, na quadra formada pelas , RUA UNIVERSITÁRIA 2, RUA UNIVERSITÁRIA 10, FAIXA NÃO EDIFICANDI DA BR 430 e Imóvel com Mat. 15.756**, de formato irregular, abrangendo uma área de **550,00 m<sup>2</sup>** (quinhentos e cinquenta metros quadrados) e um perímetro de 122,00 m. Para quem de dentro do lote 12 olha para a FAIXA NÃO EDIFICANDI DA BR 430 inicia-se a descrição no vértice na coordenada X: 675.684,04 Y: 8.530.282,96, com uma distância de **11,00 m** de frente até o vértice de coordenada X: 675.675,24 Y: 8.530.289,55, confrontando com **FAIXA NÃO EDIFICANDI DA BR 430**, daí deflete à direita com uma distância de **50,00 m** do lado direito até o vértice de coordenada X: 675.705,22 Y: 8.530.329,56, confrontando com **Lote 13**, daí deflete à direita com uma distância de **11,00 m** ao fundo até o vértice de coordenada X: 675.714,03 Y: 8.530.322,97, confrontando com **Lote 09**, daí deflete à direita com uma distância de **50,00 m** do lado esquerdo até o vértice de coordenada X: 675.684,04 Y: 8.530.282,96, confrontando com **Lote 11**.

**Lote: 13, Área: 550,00 m<sup>2</sup>, O Lote urbano sob nº 13 da Quadra O, do Loteamento denominado “CIDADE UNIVERSITÁRIA 2”, no município de Bom Jesus da Lapa - BA, comarca de Bom Jesus da Lapa - BA, na quadra formada pelas , RUA UNIVERSITÁRIA 2, RUA UNIVERSITÁRIA 10, FAIXA NÃO EDIFICANDI DA BR 430 e Imóvel com Mat. 15.756**, de formato irregular, abrangendo uma área de **550,00 m<sup>2</sup>** (quinhentos e cinquenta metros quadrados) e um perímetro de 122,00 m. Para quem de dentro do lote 13 olha para a FAIXA NÃO EDIFICANDI DA BR 430 inicia-se a descrição no vértice na coordenada X: 675.675,24 Y: 8.530.289,55, com uma distância de **11,00 m** de frente até o vértice de coordenada X: 675.666,43 Y: 8.530.296,14, confrontando com **FAIXA NÃO EDIFICANDI DA BR 430**, daí deflete à direita com uma distância de **50,00 m** do lado direito até o vértice de coordenada X: 675.696,42 Y: 8.530.336,15, confrontando com **Lote 14**, daí deflete à direita com uma distância de **11,00 m** ao fundo até o vértice de coordenada X: 675.705,22 Y: 8.530.329,56, confrontando com **Lote 08**, daí deflete à direita com uma distância de **50,00 m** do lado esquerdo até o vértice de coordenada X: 675.675,24 Y: 8.530.289,55, confrontando com **Lote 12**.

**Lote: 14, Área: 500,00 m<sup>2</sup>, O Lote urbano sob nº 14 da Quadra O, do Loteamento denominado “CIDADE UNIVERSITÁRIA 2”, no município de Bom Jesus da Lapa - BA, comarca de Bom Jesus da Lapa - BA, na quadra formada pelas , RUA UNIVERSITÁRIA 2, RUA UNIVERSITÁRIA 10, FAIXA NÃO EDIFICANDI DA BR 430 e Imóvel com Mat. 15.756**, de formato irregular, abrangendo uma área de **500,00 m<sup>2</sup>** (quinhentos metros quadrados) e um perímetro de 120,00 m. Para quem de dentro do lote 14 olha para a FAIXA NÃO EDIFICANDI DA BR 430 inicia-se a descrição no vértice na coordenada X: 675.666,43 Y: 8.530.296,14, com uma distância de **10,00 m** de frente até o vértice de coordenada X: 675.658,42 Y: 8.530.302,13, confrontando com **FAIXA NÃO EDIFICANDI DA BR 430**, daí deflete à direita com uma distância de **50,00 m** do lado direito até o vértice de coordenada X: 675.688,41 Y: 8.530.342,14, confrontando com **Lote 15**, daí deflete à direita com uma distância de **10,00 m** ao fundo até o vértice de coordenada







**PREFEITURA MUNICIPAL DE BOM JESUS DA LAPA – BA**  
 Rua Mal. Floriano Peixoto, nº 208 – Centro –  
 Bom Jesus da Lapa – BA, CEP: 47.600-000.  
**CNPJ: 14.105.183/0001-14**  
 (77) 3481-3374



X: 675.696,42 Y: 8.530.336,15, confrontando com **Lote 07**, daí deflete à direita com uma distância de **50,00 m** do lado esquerdo até o vértice de coordenada X: 675.666,43 Y: 8.530.296,14, confrontando com **Lote 13**.

**Lote: 15, Área: 500,00 m²**, O **Lote urbano sob nº 15 da Quadra O**, do **Loteamento denominado “CIDADE UNIVERSITÁRIA 2”**, no município de Bom Jesus da Lapa - BA, comarca de Bom Jesus da Lapa - BA, na quadra formada pelas , **RUA UNIVERSITÁRIA 2, RUA UNIVERSITÁRIA 10, FAIXA NÃO EDIFICANDI DA BR 430 e Imóvel com Mat. 15.756**, de formato irregular, abrangendo uma área de **500,00 m²** (quinhentos metros quadrados) e um perímetro de 120,00 m. Para quem de dentro do lote 15 olha para a FAIXA NÃO EDIFICANDI DA BR 430 inicia-se a descrição no vértice na coordenada X: 675.658,42 Y: 8.530.302,13, com uma distância de **10,00 m** de frente até o vértice de coordenada X: 675.650,42 Y: 8.530.308,12, confrontando com **FAIXA NÃO EDIFICANDI DA BR 430**, daí deflete à direita com uma distância de **50,00 m** do lado direito até o vértice de coordenada X: 675.680,40 Y: 8.530.348,13, confrontando com **Lote 16**, daí deflete à direita com uma distância de **10,00 m** ao fundo até o vértice de coordenada X: 675.688,41 Y: 8.530.342,14, confrontando com **Lote 06**, daí deflete à direita com uma distância de **50,00 m** do lado esquerdo até o vértice de coordenada X: 675.658,42 Y: 8.530.302,13, confrontando com **Lote 14**.

**Lote: 16, Área: 500,00 m²**, O **Lote urbano sob nº 16 da Quadra O**, do **Loteamento denominado “CIDADE UNIVERSITÁRIA 2”**, no município de Bom Jesus da Lapa - BA, comarca de Bom Jesus da Lapa - BA, na quadra formada pelas , **RUA UNIVERSITÁRIA 2, RUA UNIVERSITÁRIA 10, FAIXA NÃO EDIFICANDI DA BR 430 e Imóvel com Mat. 15.756**, de formato irregular, abrangendo uma área de **500,00 m²** (quinhentos metros quadrados) e um perímetro de 120,00 m. Para quem de dentro do lote 16 olha para a FAIXA NÃO EDIFICANDI DA BR 430 inicia-se a descrição no vértice na coordenada X: 675.650,42 Y: 8.530.308,12, com uma distância de **10,00 m** de frente até o vértice de coordenada X: 675.642,41 Y: 8.530.314,11, confrontando com **FAIXA NÃO EDIFICANDI DA BR 430**, daí deflete à direita com uma distância de **50,00 m** do lado direito até o vértice de coordenada X: 675.672,40 Y: 8.530.354,12, confrontando com **Lote 17**, daí deflete à direita com uma distância de **10,00 m** ao fundo até o vértice de coordenada X: 675.680,40 Y: 8.530.348,13, confrontando com **Lote 05**, daí deflete à direita com uma distância de **50,00 m** do lado esquerdo até o vértice de coordenada X: 675.650,42 Y: 8.530.308,12, confrontando com **Lote 15**.

**Lote: 17, Área: 500,00 m²**, O **Lote urbano sob nº 17 da Quadra O**, do **Loteamento denominado “CIDADE UNIVERSITÁRIA 2”**, no município de Bom Jesus da Lapa - BA, comarca de Bom Jesus da Lapa - BA, na quadra formada pelas , **RUA UNIVERSITÁRIA 2, RUA UNIVERSITÁRIA 10, FAIXA NÃO EDIFICANDI DA BR 430 e Imóvel com Mat. 15.756**, de formato irregular, abrangendo uma área de **500,00 m²** (quinhentos metros quadrados) e um perímetro de 120,00 m. Para quem de dentro do lote 17 olha para a FAIXA NÃO EDIFICANDI DA BR 430 inicia-se a descrição no vértice na coordenada X: 675.642,41 Y: 8.530.314,11, com uma distância de **10,00 m** de frente até o vértice de coordenada X: 675.634,40 Y:





**PREFEITURA MUNICIPAL DE BOM JESUS DA LAPA – BA**

Rua Mal. Floriano Peixoto, nº 208 – Centro –  
Bom Jesus da Lapa – BA, CEP: 47.600-000.

**CNPJ: 14.105.183/0001-14**

(77) 3481-3374



8.530.320,10, confrontando com **FAIXA NÃO EDIFICANDI DA BR 430**, daí deflete à direita com uma distância de **50,00 m** do lado direito até o vértice de coordenada X: 675.664,39 Y: 8.530.360,11, confrontando com **Lote 18**, daí deflete à direita com uma distância de **10,00 m** ao fundo até o vértice de coordenada X: 675.672,40 Y: 8.530.354,12, confrontando com **Lote 04**, daí deflete à direita com uma distância de **50,00 m** do lado esquerdo até o vértice de coordenada X: 675.642,41 Y: 8.530.314,11, confrontando com **Lote 16**.

**Lote: 18, Área: 500,00 m²**, O Lote urbano sob nº 18 da Quadra O, do Loteamento denominado “CIDADE UNIVERSITÁRIA 2”, no município de Bom Jesus da Lapa - BA, comarca de Bom Jesus da Lapa - BA, na quadra formada pelas , **RUA UNIVERSITÁRIA 2, RUA UNIVERSITÁRIA 10, FAIXA NÃO EDIFICANDI DA BR 430 e Imóvel com Mat. 15.756**, de formato irregular, abrangendo uma área de **500,00 m²** (quinhentos metros quadrados) e um perímetro de 120,00 m. Para quem de dentro do lote 18 olha para a FAIXA NÃO EDIFICANDI DA BR 430 inicia-se a descrição no vértice na coordenada X: 675.634,40 Y: 8.530.320,10, com uma distância de **10,00 m** de frente até o vértice de coordenada X: 675.626,40 Y: 8.530.326,10, confrontando com **FAIXA NÃO EDIFICANDI DA BR 430**, daí deflete à direita com uma distância de **50,00 m** do lado direito até o vértice de coordenada X: 675.656,39 Y: 8.530.366,10, confrontando com **Lote 19**, daí deflete à direita com uma distância de **10,00 m** ao fundo até o vértice de coordenada X: 675.664,39 Y: 8.530.360,11, confrontando com **Lote 03**, daí deflete à direita com uma distância de **50,00 m** do lado esquerdo até o vértice de coordenada X: 675.634,40 Y: 8.530.320,10, confrontando com **Lote 17**.

**Lote: 19, Área: 500,00 m²**, O Lote urbano sob nº 19 da Quadra O, do Loteamento denominado “CIDADE UNIVERSITÁRIA 2”, no município de Bom Jesus da Lapa - BA, comarca de Bom Jesus da Lapa - BA, na quadra formada pelas , **RUA UNIVERSITÁRIA 2, RUA UNIVERSITÁRIA 10, FAIXA NÃO EDIFICANDI DA BR 430 e Imóvel com Mat. 15.756**, de formato irregular, abrangendo uma área de **500,00 m²** (quinhentos metros quadrados) e um perímetro de 120,00 m. Para quem de dentro do lote 19 olha para a FAIXA NÃO EDIFICANDI DA BR 430 inicia-se a descrição no vértice na coordenada X: 675.626,40 Y: 8.530.326,10, com uma distância de **10,00 m** de frente até o vértice de coordenada X: 675.618,39 Y: 8.530.332,09, confrontando com **FAIXA NÃO EDIFICANDI DA BR 430**, daí deflete à direita com uma distância de **50,00 m** do lado direito até o vértice de coordenada X: 675.648,38 Y: 8.530.372,10, confrontando com **Lote 20**, daí deflete à direita com uma distância de **10,00 m** ao fundo até o vértice de coordenada X: 675.656,39 Y: 8.530.366,10, confrontando com **Lote 02**, daí deflete à direita com uma distância de **50,00 m** do lado esquerdo até o vértice de coordenada X: 675.626,40 Y: 8.530.326,10, confrontando com **Lote 18**.

**Lote: 20, Área: 500,00 m²**, O Lote urbano sob nº 20 da Quadra O, do Loteamento denominado “CIDADE UNIVERSITÁRIA 2”, no município de Bom Jesus da Lapa - BA, comarca de Bom Jesus da Lapa - BA, na quadra formada pelas , **RUA UNIVERSITÁRIA 2, RUA UNIVERSITÁRIA 10, FAIXA NÃO EDIFICANDI DA BR 430 e Imóvel com Mat. 15.756**, de formato irregular, abrangendo uma área de **500,00**





**PREFEITURA MUNICIPAL DE BOM JESUS DA LAPA – BA**

Rua Mal. Floriano Peixoto, nº 208 – Centro –  
Bom Jesus da Lapa – BA, CEP: 47.600-000.

**CNPJ: 14.105.183/0001-14**

(77) 3481-3374



**m<sup>2</sup>** (quinhentos metros quadrados) e um perímetro de 120,00 m. Para quem de dentro do lote 20 olha para a FAIXA NÃO EDIFICANDI DA BR 430 inicia-se a descrição no vértice na coordenada X: 675.618,39 Y: 8.530.332,09, com uma distância de **10,00 m** de frente até o vértice de coordenada X: 675.610,38 Y: 8.530.338,08, confrontando com **FAIXA NÃO EDIFICANDI DA BR 430**, daí deflete à direita com uma distância de **50,00 m** do lado direito até o vértice de coordenada X: 675.640,37 Y: 8.530.378,09, confrontando com **Imóvel com Mat. 15.756**, daí deflete à direita com uma distância de **10,00 m** ao fundo até o vértice de coordenada X: 675.648,38 Y: 8.530.372,10, confrontando com **Lote 01**, daí deflete à direita com uma distância de **50,00 m** do lado esquerdo até o vértice de coordenada X: 675.618,39 Y: 8.530.332,09, confrontando com **Lote 19**.

**“QUADRA “P”**

**Quadra: P, com 16 (dezesseis) lotes abaixo descritos perfazendo uma área total de 6.569,99 m<sup>2</sup>:**

**Lote: 01, Área: 300,00 m<sup>2</sup>**, O Lote urbano sob nº 01 da Quadra P, do Loteamento denominado **“CIDADE UNIVERSITÁRIA 2”**, no município de Bom Jesus da Lapa - BA, comarca de Bom Jesus da Lapa - BA, na quadra formada pelas , **RUA UNIVERSITÁRIA 2, Imóvel com Mat. 17.372, FAIXA NÃO EDIFICANDI DA BR 430 e RUA UNIVERSITÁRIA 10**, de formato irregular, abrangendo uma área de **300,00 m<sup>2</sup>** (trezentos metros quadrados) e um perímetro de 80,00 m. Para quem de dentro do lote 01 olha para a RUA UNIVERSITÁRIA 2 inicia-se a descrição no vértice na coordenada X: 675.754,44 Y: 8.530.330,19, com uma distância de **10,00 m** de frente até o vértice de coordenada X: 675.762,45 Y: 8.530.324,20, confrontando com **RUA UNIVERSITÁRIA 2**, daí deflete à direita com uma distância de **30,00 m** do lado direito até o vértice de coordenada X: 675.744,46 Y: 8.530.300,20, confrontando com **Lote 02**, daí deflete à direita com uma distância de **10,00 m** ao fundo até o vértice de coordenada X: 675.736,45 Y: 8.530.306,19, confrontando com **Lote 16**, daí deflete à direita com uma distância de **30,00 m** do lado esquerdo até o vértice de coordenada X: 675.754,44 Y: 8.530.330,19, confrontando com **RUA UNIVERSITÁRIA 10**.

**Lote: 02, Área: 300,00 m<sup>2</sup>**, O Lote urbano sob nº 02 da Quadra P, do Loteamento denominado **“CIDADE UNIVERSITÁRIA 2”**, no município de Bom Jesus da Lapa - BA, comarca de Bom Jesus da Lapa - BA, na quadra formada pelas , **RUA UNIVERSITÁRIA 2, Imóvel com Mat. 17.372, FAIXA NÃO EDIFICANDI DA BR 430 e RUA UNIVERSITÁRIA 10**, de formato irregular, abrangendo uma área de **300,00 m<sup>2</sup>** (trezentos metros quadrados) e um perímetro de 80,00 m. Para quem de dentro do lote 02 olha para a RUA UNIVERSITÁRIA 2 inicia-se a descrição no vértice na coordenada X: 675.762,45 Y: 8.530.324,20, com uma distância de **10,00 m** de frente até o vértice de coordenada X: 675.770,46 Y: 8.530.318,21, confrontando com **RUA UNIVERSITÁRIA 2**, daí deflete à direita com uma distância de **30,00 m** do lado direito até o vértice de coordenada X: 675.752,46 Y: 8.530.294,21, confrontando com **Lote 03**, daí deflete à direita com uma distância de **10,00 m** ao fundo até o vértice de coordenada X: 675.744,46 Y: 8.530.300,20, confrontando





**PREFEITURA MUNICIPAL DE BOM JESUS DA LAPA – BA**

Rua Mal. Floriano Peixoto, nº 208 – Centro –  
Bom Jesus da Lapa – BA, CEP: 47.600-000.

**CNPJ: 14.105.183/0001-14**

(77) 3481-3374



com **Lote 15**, daí deflete à direita com uma distância de **30,00 m** do lado esquerdo até o vértice de coordenada X: 675.762,45 Y: 8.530.324,20, confrontando com **Lote 01**.

**Lote: 03, Área: 300,00 m²**, O **Lote urbano sob nº 03 da Quadra P**, do **Loteamento denominado “CIDADE UNIVERSITÁRIA 2”**, no município de Bom Jesus da Lapa - BA, comarca de Bom Jesus da Lapa - BA, na quadra formada pelas , **RUA UNIVERSITÁRIA 2, Imóvel com Mat. 17.372, FAIXA NÃO EDIFICANDI DA BR 430 e RUA UNIVERSITÁRIA 10**, de formato irregular, abrangendo uma área de **300,00 m²** (trezentos metros quadrados) e um perímetro de 80,00 m. Para quem de dentro do lote 03 olha para a RUA UNIVERSITÁRIA 2 inicia-se a descrição no vértice na coordenada X: 675.770,46 Y: 8.530.318,21, com uma distância de **10,00 m** de frente até o vértice de coordenada X: 675.778,46 Y: 8.530.312,22, confrontando com **RUA UNIVERSITÁRIA 2**, daí deflete à direita com uma distância de **30,00 m** do lado direito até o vértice de coordenada X: 675.760,47 Y: 8.530.288,22, confrontando com **Lote 04**, daí deflete à direita com uma distância de **10,00 m** ao fundo até o vértice de coordenada X: 675.752,46 Y: 8.530.294,21, confrontando com **Lote 14**, daí deflete à direita com uma distância de **30,00 m** do lado esquerdo até o vértice de coordenada X: 675.770,46 Y: 8.530.318,21, confrontando com **Lote 02**.

**Lote: 04, Área: 300,00 m²**, O **Lote urbano sob nº 04 da Quadra P**, do **Loteamento denominado “CIDADE UNIVERSITÁRIA 2”**, no município de Bom Jesus da Lapa - BA, comarca de Bom Jesus da Lapa - BA, na quadra formada pelas , **RUA UNIVERSITÁRIA 2, Imóvel com Mat. 17.372, FAIXA NÃO EDIFICANDI DA BR 430 e RUA UNIVERSITÁRIA 10**, de formato irregular, abrangendo uma área de **300,00 m²** (trezentos metros quadrados) e um perímetro de 80,00 m. Para quem de dentro do lote 04 olha para a RUA UNIVERSITÁRIA 2 inicia-se a descrição no vértice na coordenada X: 675.778,46 Y: 8.530.312,22, com uma distância de **10,00 m** de frente até o vértice de coordenada X: 675.786,47 Y: 8.530.306,23, confrontando com **RUA UNIVERSITÁRIA 2**, daí deflete à direita com uma distância de **30,00 m** do lado direito até o vértice de coordenada X: 675.768,48 Y: 8.530.282,22, confrontando com **Lote 05**, daí deflete à direita com uma distância de **10,00 m** ao fundo até o vértice de coordenada X: 675.760,47 Y: 8.530.288,22, confrontando com **Lote 13**, daí deflete à direita com uma distância de **30,00 m** do lado esquerdo até o vértice de coordenada X: 675.778,46 Y: 8.530.312,22, confrontando com **Lote 03**.

**Lote: 05, Área: 300,00 m²**, O **Lote urbano sob nº 05 da Quadra P**, do **Loteamento denominado “CIDADE UNIVERSITÁRIA 2”**, no município de Bom Jesus da Lapa - BA, comarca de Bom Jesus da Lapa - BA, na quadra formada pelas , **RUA UNIVERSITÁRIA 2, Imóvel com Mat. 17.372, FAIXA NÃO EDIFICANDI DA BR 430 e RUA UNIVERSITÁRIA 10**, de formato irregular, abrangendo uma área de **300,00 m²** (trezentos metros quadrados) e um perímetro de 80,00 m. Para quem de dentro do lote 05 olha para a RUA UNIVERSITÁRIA 2 inicia-se a descrição no vértice na coordenada X: 675.786,47 Y: 8.530.306,23, com uma distância de **10,00 m** de frente até o vértice de coordenada X: 675.794,48 Y: 8.530.300,24, confrontando







**PREFEITURA MUNICIPAL DE BOM JESUS DA LAPA – BA**

Rua Mal. Floriano Peixoto, nº 208 – Centro –  
Bom Jesus da Lapa – BA, CEP: 47.600-000.

**CNPJ: 14.105.183/0001-14**

(77) 3481-3374



com **RUA UNIVERSITÁRIA 2**, daí deflete à direita com uma distância de **30,00 m** do lado direito até o vértice de coordenada X: 675.776,48 Y: 8.530.276,23, confrontando com **Lote 06**, daí deflete à direita com uma distância de **10,00 m** ao fundo até o vértice de coordenada X: 675.768,48 Y: 8.530.282,22, confrontando com **Lote 12**, daí deflete à direita com uma distância de **30,00 m** do lado esquerdo até o vértice de coordenada X: 675.786,47 Y: 8.530.306,23, confrontando com **Lote 04**.

**Lote: 06, Área: 300,00 m<sup>2</sup>**, O Lote urbano sob nº 06 da Quadra P, do Loteamento denominado “CIDADE UNIVERSITÁRIA 2”, no município de Bom Jesus da Lapa - BA, comarca de Bom Jesus da Lapa - BA, na quadra formada pelas , **RUA UNIVERSITÁRIA 2, Imóvel com Mat. 17.372, FAIXA NÃO EDIFICANDI DA BR 430 e RUA UNIVERSITÁRIA 10**, de formato irregular, abrangendo uma área de **300,00 m<sup>2</sup>** (trezentos metros quadrados) e um perímetro de 80,00 m. Para quem de dentro do lote 06 olha para a RUA UNIVERSITÁRIA 2 inicia-se a descrição no vértice na coordenada X: 675.794,48 Y: 8.530.300,24, com uma distância de **10,00 m** de frente até o vértice de coordenada X: 675.802,48 Y: 8.530.294,25, confrontando com **RUA UNIVERSITÁRIA 2**, daí deflete à direita com uma distância de **30,00 m** do lado direito até o vértice de coordenada X: 675.784,49 Y: 8.530.270,24, confrontando com **Lote 07**, daí deflete à direita com uma distância de **10,00 m** ao fundo até o vértice de coordenada X: 675.776,48 Y: 8.530.276,23, confrontando com **Lote 11**, daí deflete à direita com uma distância de **30,00 m** do lado esquerdo até o vértice de coordenada X: 675.794,48 Y: 8.530.300,24, confrontando com **Lote 05**.

**Lote: 07, Área: 300,00 m<sup>2</sup>**, O Lote urbano sob nº 07 da Quadra P, do Loteamento denominado “CIDADE UNIVERSITÁRIA 2”, no município de Bom Jesus da Lapa - BA, comarca de Bom Jesus da Lapa - BA, na quadra formada pelas , **RUA UNIVERSITÁRIA 2, Imóvel com Mat. 17.372, FAIXA NÃO EDIFICANDI DA BR 430 e RUA UNIVERSITÁRIA 10**, de formato irregular, abrangendo uma área de **300,00 m<sup>2</sup>** (trezentos metros quadrados) e um perímetro de 80,00 m. Para quem de dentro do lote 07 olha para a RUA UNIVERSITÁRIA 2 inicia-se a descrição no vértice na coordenada X: 675.802,48 Y: 8.530.294,25, com uma distância de **10,00 m** de frente até o vértice de coordenada X: 675.810,49 Y: 8.530.288,25, confrontando com **RUA UNIVERSITÁRIA 2**, daí deflete à direita com uma distância de **30,00 m** do lado direito até o vértice de coordenada X: 675.792,49 Y: 8.530.264,25, confrontando com **Lote 08**, daí deflete à direita com uma distância de **10,00 m** ao fundo até o vértice de coordenada X: 675.784,49 Y: 8.530.270,24, confrontando com **Lote 10**, daí deflete à direita com uma distância de **30,00 m** do lado esquerdo até o vértice de coordenada X: 675.802,48 Y: 8.530.294,25, confrontando com **Lote 06**.

**Lote: 08, Área: 402,25 m<sup>2</sup>**, O Lote urbano sob nº 08 da Quadra P, do Loteamento denominado “CIDADE UNIVERSITÁRIA 2”, no município de Bom Jesus da Lapa - BA, comarca de Bom Jesus da Lapa - BA, na quadra formada pelas , **RUA UNIVERSITÁRIA 2, Imóvel com Mat. 17.372, FAIXA NÃO EDIFICANDI DA BR 430 e RUA UNIVERSITÁRIA 10**, de formato irregular, abrangendo uma área de **402,25 m<sup>2</sup>**





**PREFEITURA MUNICIPAL DE BOM JESUS DA LAPA – BA**

Rua Mal. Floriano Peixoto, nº 208 – Centro –  
Bom Jesus da Lapa – BA, CEP: 47.600-000.

**CNPJ: 14.105.183/0001-14**

(77) 3481-3374



(quatrocentos e dois metros quadrados e vinte e cinco decímetros quadrados) e um perímetro de 86,86 m. Para quem de dentro do lote 08 olha para a RUA UNIVERSITÁRIA 2 inicia-se a descrição no vértice na coordenada X: 675.810,49 Y: 8.530.288,25, com uma distância de **14,18 m** de frente até o vértice de coordenada X: 675.821,84 Y: 8.530.279,76, confrontando com **RUA UNIVERSITÁRIA 2**, daí deflete à direita com uma distância de **30,04 m** do lado direito até o vértice de coordenada X: 675.802,61 Y: 8.530.256,68, confrontando com **Imóvel com Mat. 17.372**, daí deflete à direita com uma distância de **12,64 m** ao fundo até o vértice de coordenada X: 675.792,49 Y: 8.530.264,25, confrontando com **Lote 09**, daí deflete à direita com uma distância de **30,00 m** do lado esquerdo até o vértice de coordenada X: 675.810,49 Y: 8.530.288,25, confrontando com **Lote 07**.

**Lote: 09, Área: 567,74 m²**, O Lote urbano sob nº 09 da Quadra P, do Loteamento denominado “CIDADE UNIVERSITÁRIA 2”, no município de Bom Jesus da Lapa - BA, comarca de Bom Jesus da Lapa - BA, na quadra formada pelas , **RUA UNIVERSITÁRIA 2, Imóvel com Mat. 17.372, FAIXA NÃO EDIFICANDI DA BR 430 e RUA UNIVERSITÁRIA 10**, de formato irregular, abrangendo uma área de **567,74 m²** (quinhentos e sessenta e sete metros quadrados e setenta e quatro decímetros quadrados) e um perímetro de 122,78 m. Para quem de dentro do lote 09 olha para a FAIXA NÃO EDIFICANDI DA BR 430 inicia-se a descrição no vértice na coordenada X: 675.770,57 Y: 8.530.218,21, com uma distância de **10,07 m** de frente até o vértice de coordenada X: 675.762,51 Y: 8.530.224,24, confrontando com **FAIXA NÃO EDIFICANDI DA BR 430**, daí deflete à direita com uma distância de **50,00 m** do lado direito até o vértice de coordenada X: 675.792,49 Y: 8.530.264,25, confrontando com **Lote 10**, daí deflete à direita com uma distância de **12,64 m** ao fundo até o vértice de coordenada X: 675.802,61 Y: 8.530.256,68, confrontando com **Lote 08**, daí deflete à direita com uma distância de **50,07 m** do lado esquerdo até o vértice de coordenada X: 675.770,57 Y: 8.530.218,21, confrontando com **Imóvel com Mat. 17.372**.

**Lote: 10, Área: 500,00 m²**, O Lote urbano sob nº 10 da Quadra P, do Loteamento denominado “CIDADE UNIVERSITÁRIA 2”, no município de Bom Jesus da Lapa - BA, comarca de Bom Jesus da Lapa - BA, na quadra formada pelas , **RUA UNIVERSITÁRIA 2, Imóvel com Mat. 17.372, FAIXA NÃO EDIFICANDI DA BR 430 e RUA UNIVERSITÁRIA 10**, de formato irregular, abrangendo uma área de **500,00 m²** (quinhentos metros quadrados) e um perímetro de 120,00 m. Para quem de dentro do lote 10 olha para a FAIXA NÃO EDIFICANDI DA BR 430 inicia-se a descrição no vértice na coordenada X: 675.762,51 Y: 8.530.224,24, com uma distância de **10,00 m** de frente até o vértice de coordenada X: 675.754,50 Y: 8.530.230,23, confrontando com **FAIXA NÃO EDIFICANDI DA BR 430**, daí deflete à direita com uma distância de **50,00 m** do lado direito até o vértice de coordenada X: 675.784,49 Y: 8.530.270,24, confrontando com **Lote 11**, daí deflete à direita com uma distância de **10,00 m** ao fundo até o vértice de coordenada X: 675.792,49 Y: 8.530.264,25, confrontando com **Lote 07**, daí deflete à direita com uma distância de **50,00 m** do lado esquerdo até o vértice de coordenada X: 675.762,51 Y: 8.530.224,24, confrontando com **Lote 09**.





## PREFEITURA MUNICIPAL DE BOM JESUS DA LAPA – BA

Rua Mal. Floriano Peixoto, nº 208 – Centro –  
Bom Jesus da Lapa – BA, CEP: 47.600-000.

CNPJ: 14.105.183/0001-14

(77) 3481-3374



**Lote: 11, Área: 500,00 m<sup>2</sup>, O Lote urbano sob nº 11 da Quadra P, do Loteamento denominado “CIDADE UNIVERSITÁRIA 2”, no município de Bom Jesus da Lapa - BA, comarca de Bom Jesus da Lapa - BA, na quadra formada pelas , RUA UNIVERSITÁRIA 2, Imóvel com Mat. 17.372, FAIXA NÃO EDIFICANDI DA BR 430 e RUA UNIVERSITÁRIA 10, de formato irregular, abrangendo uma área de 500,00 m<sup>2</sup> (quinhentos metros quadrados) e um perímetro de 120,00 m. Para quem de dentro do lote 11 olha para a FAIXA NÃO EDIFICANDI DA BR 430 inicia-se a descrição no vértice na coordenada X: 675.754,50 Y: 8.530.230,23, com uma distância de 10,00 m de frente até o vértice de coordenada X: 675.746,49 Y: 8.530.236,22, confrontando com FAIXA NÃO EDIFICANDI DA BR 430, daí deflete à direita com uma distância de 50,00 m do lado direito até o vértice de coordenada X: 675.776,48 Y: 8.530.276,23, confrontando com Lote 12, daí deflete à direita com uma distância de 10,00 m ao fundo até o vértice de coordenada X: 675.784,49 Y: 8.530.270,24, confrontando com Lote 06, daí deflete à direita com uma distância de 50,00 m do lado esquerdo até o vértice de coordenada X: 675.754,50 Y: 8.530.230,23, confrontando com Lote 10.**

**Lote: 12, Área: 500,00 m<sup>2</sup>, O Lote urbano sob nº 12 da Quadra P, do Loteamento denominado “CIDADE UNIVERSITÁRIA 2”, no município de Bom Jesus da Lapa - BA, comarca de Bom Jesus da Lapa - BA, na quadra formada pelas , RUA UNIVERSITÁRIA 2, Imóvel com Mat. 17.372, FAIXA NÃO EDIFICANDI DA BR 430 e RUA UNIVERSITÁRIA 10, de formato irregular, abrangendo uma área de 500,00 m<sup>2</sup> (quinhentos metros quadrados) e um perímetro de 120,00 m. Para quem de dentro do lote 12 olha para a FAIXA NÃO EDIFICANDI DA BR 430 inicia-se a descrição no vértice na coordenada X: 675.746,49 Y: 8.530.236,22, com uma distância de 10,00 m de frente até o vértice de coordenada X: 675.738,49 Y: 8.530.242,22, confrontando com FAIXA NÃO EDIFICANDI DA BR 430, daí deflete à direita com uma distância de 50,00 m do lado direito até o vértice de coordenada X: 675.768,48 Y: 8.530.282,22, confrontando com Lote 13, daí deflete à direita com uma distância de 10,00 m ao fundo até o vértice de coordenada X: 675.776,48 Y: 8.530.276,23, confrontando com Lote 05, daí deflete à direita com uma distância de 50,00 m do lado esquerdo até o vértice de coordenada X: 675.746,49 Y: 8.530.236,22, confrontando com Lote 11.**

**Lote: 13, Área: 500,00 m<sup>2</sup>, O Lote urbano sob nº 13 da Quadra P, do Loteamento denominado “CIDADE UNIVERSITÁRIA 2”, no município de Bom Jesus da Lapa - BA, comarca de Bom Jesus da Lapa - BA, na quadra formada pelas , RUA UNIVERSITÁRIA 2, Imóvel com Mat. 17.372, FAIXA NÃO EDIFICANDI DA BR 430 e RUA UNIVERSITÁRIA 10, de formato irregular, abrangendo uma área de 500,00 m<sup>2</sup> (quinhentos metros quadrados) e um perímetro de 120,00 m. Para quem de dentro do lote 13 olha para a FAIXA NÃO EDIFICANDI DA BR 430 inicia-se a descrição no vértice na coordenada X: 675.738,49 Y: 8.530.242,22, com uma distância de 10,00 m de frente até o vértice de coordenada X: 675.730,48 Y: 8.530.248,21, confrontando com FAIXA NÃO EDIFICANDI DA BR 430, daí deflete à direita com uma distância de 50,00 m do lado direito até o vértice de coordenada X: 675.760,47 Y: 8.530.288,22, confrontando com Lote 14, daí deflete à direita com uma distância de 10,00 m ao fundo até o vértice de coordenada**



**PREFEITURA MUNICIPAL DE BOM JESUS DA LAPA – BA**Rua Mal. Floriano Peixoto, nº 208 – Centro –  
Bom Jesus da Lapa – BA, CEP: 47.600-000.**CNPJ: 14.105.183/0001-14**

(77) 3481-3374



X: 675.768,48 Y: 8.530.282,22, confrontando com **Lote 04**, daí deflete à direita com uma distância de **50,00 m** do lado esquerdo até o vértice de coordenada X: 675.738,49 Y: 8.530.242,22, confrontando com **Lote 12**.

**Lote: 14, Área: 500,00 m<sup>2</sup>**, O **Lote urbano sob nº 14 da Quadra P**, do **Loteamento denominado “CIDADE UNIVERSITÁRIA 2”**, no município de Bom Jesus da Lapa - BA, comarca de Bom Jesus da Lapa - BA, na quadra formada pelas , **RUA UNIVERSITÁRIA 2, Imóvel com Mat. 17.372, FAIXA NÃO EDIFICANDI DA BR 430 e RUA UNIVERSITÁRIA 10**, de formato irregular, abrangendo uma área de **500,00 m<sup>2</sup>** (quinhentos metros quadrados) e um perímetro de 120,00 m. Para quem de dentro do lote 14 olha para a FAIXA NÃO EDIFICANDI DA BR 430 inicia-se a descrição no vértice na coordenada X: 675.730,48 Y: 8.530.248,21, com uma distância de **10,00 m** de frente até o vértice de coordenada X: 675.722,47 Y: 8.530.254,20, confrontando com **FAIXA NÃO EDIFICANDI DA BR 430**, daí deflete à direita com uma distância de **50,00 m** do lado direito até o vértice de coordenada X: 675.752,46 Y: 8.530.294,21, confrontando com **Lote 15**, daí deflete à direita com uma distância de **10,00 m** ao fundo até o vértice de coordenada X: 675.760,47 Y: 8.530.288,22, confrontando com **Lote 03**, daí deflete à direita com uma distância de **50,00 m** do lado esquerdo até o vértice de coordenada X: 675.730,48 Y: 8.530.248,21, confrontando com **Lote 13**.

**Lote: 15, Área: 500,00 m<sup>2</sup>**, O **Lote urbano sob nº 15 da Quadra P**, do **Loteamento denominado “CIDADE UNIVERSITÁRIA 2”**, no município de Bom Jesus da Lapa - BA, comarca de Bom Jesus da Lapa - BA, na quadra formada pelas , **RUA UNIVERSITÁRIA 2, Imóvel com Mat. 17.372, FAIXA NÃO EDIFICANDI DA BR 430 e RUA UNIVERSITÁRIA 10**, de formato irregular, abrangendo uma área de **500,00 m<sup>2</sup>** (quinhentos metros quadrados) e um perímetro de 120,00 m. Para quem de dentro do lote 15 olha para a FAIXA NÃO EDIFICANDI DA BR 430 inicia-se a descrição no vértice na coordenada X: 675.722,47 Y: 8.530.254,20, com uma distância de **10,00 m** de frente até o vértice de coordenada X: 675.714,47 Y: 8.530.260,19, confrontando com **FAIXA NÃO EDIFICANDI DA BR 430**, daí deflete à direita com uma distância de **50,00 m** do lado direito até o vértice de coordenada X: 675.744,46 Y: 8.530.300,20, confrontando com **Lote 16**, daí deflete à direita com uma distância de **10,00 m** ao fundo até o vértice de coordenada X: 675.752,46 Y: 8.530.294,21, confrontando com **Lote 02**, daí deflete à direita com uma distância de **50,00 m** do lado esquerdo até o vértice de coordenada X: 675.722,47 Y: 8.530.254,20, confrontando com **Lote 14**.

**Lote: 16, Área: 500,00 m<sup>2</sup>**, O **Lote urbano sob nº 16 da Quadra P**, do **Loteamento denominado “CIDADE UNIVERSITÁRIA 2”**, no município de Bom Jesus da Lapa - BA, comarca de Bom Jesus da Lapa - BA, na quadra formada pelas , **RUA UNIVERSITÁRIA 2, Imóvel com Mat. 17.372, FAIXA NÃO EDIFICANDI DA BR 430 e RUA UNIVERSITÁRIA 10**, de formato irregular, abrangendo uma área de **500,00 m<sup>2</sup>** (quinhentos metros quadrados) e um perímetro de 120,00 m. Para quem de dentro do lote 16 olha para a FAIXA NÃO EDIFICANDI DA BR 430 inicia-se a descrição no vértice na coordenada X: 675.714,47 Y: 8.530.260,19, com uma distância de **10,00 m** de frente até o vértice de coordenada X: 675.706,46 Y:





**PREFEITURA MUNICIPAL DE BOM JESUS DA LAPA – BA**Rua Mal. Floriano Peixoto, nº 208 – Centro –  
Bom Jesus da Lapa – BA, CEP: 47.600-000.**CNPJ: 14.105.183/0001-14**

(77) 3481-3374



8.530.266,18, confrontando com **FAIXA NÃO EDIFICANDI DA BR 430**, daí deflete à direita com uma distância de **50,00 m** do lado direito até o vértice de coordenada X: 675.736,45 Y: 8.530.306,19, confrontando com **RUA UNIVERSITÁRIA 10**, daí deflete à direita com uma distância de **10,00 m** ao fundo até o vértice de coordenada X: 675.744,46 Y: 8.530.300,20, confrontando com **Lote 01**, daí deflete à direita com uma distância de **50,00 m** do lado esquerdo até o vértice de coordenada X: 675.714,47 Y: 8.530.260,19, confrontando com **Lote 15**.

**Art. 5.º** - Quando do registro imobiliário do loteamento as áreas de lazer, verde, institucionais e sistema viário passarão para o domínio do Município, através dos respectivos registros imobiliários a serem efetivados.

**Art. 6.º** - Em atendimento ao que disciplina o Plano diretor Urbano, instituindo pela Lei Complementar nº001, de 02 de fevereiro de 2010, no anexo IV, deverá ser assinada o Termo de Ajustamento de Conduta - respectivo TAC, com as exigências nele inseridas e outras que se fizerem necessárias, a critério da Administração Pública Municipal.

**Art. 7.º** - Este Decreto entrará em vigor na data de sua publicação, revogando-se todas as disposições em contrário.

Gabinete do Prefeito Municipal de Bom Jesus da Lapa - BA, em 05 de Julho de 2024.

  
\_\_\_\_\_  
**Fabio Nunes Dias**  
Prefeito Municipal





**PREFEITURA MUNICIPAL DE BOM JESUS DA LAPA – BA**  
 Rua Mal. Floriano Peixoto, nº 208 – Centro –  
 Bom Jesus da Lapa – BA, CEP: 47.600-000.  
**CNPJ: 14.105.183/0001-14**  
 (77) 3481-3374



### **CRONOGRAMA DE EXECUÇÃO DE OBRAS (CEO)**

Interessado: **SÃO FRANCISCO COMERCIO DE IMOVEIS LTDA**  
 Loteamento: **CIDADE UNIVERSITÁRIA 2**

**CERTIFICAMOS**, em atendimento à Lei Federal nº 6.766/79 (Lei Nacional de Parcelamento do Solo Urbano) e à Lei Complementar Municipal nº 001/2010 (Plano Diretor Urbano do município de Bom Jesus da Lapa/BA - PDU), e a Lei Municipal n.º: 710 (Parcelamento do Solo Urbano) que o empreendimento imobiliário denominado **“LOTEAMENTO CIDADE UNIVERSITARIA 2”**, de propriedade de **SÃO FRANCISCO COMERCIO DE IMOVEIS LTDA, CNPJ 47.609.258/0001-53**, aprovado pelo **Decreto Municipal n.º 197 de 05 de julho de 2024**, seguirá o seguinte CRONOGRAMA DE EXECUÇÃO DE OBRAS:

| ITEM | SERVIÇOS OU EQUIPAMENTOS PÚBLICOS  | PRAZO PARA CONCLUSÃO |
|------|--|----------------------|
| 1    | Abertura das Vias de circulação, com o respectivo marcos de alinhamento.       | 10/06/2025           |
| 2    | Demarcação dos lotes e quadras   | 10/06/2025           |
| 3    | Drenagem superficial de águas pluviais   | 10/01/2028           |
| 4    | Implantação da Rede de distribuição de energia elétrica com iluminação pública | 10/06/2028           |
| 5    | Rede de Distribuição de água potável   | 10/08/2027           |
| 6    | Terraplenagem das Vias de Circulação   | 10/06/2028           |
| 7    | Implantação de meio-fio  | 10/06/2028           |
|      | <b>PRAZO FINAL PARA EXECUÇÃO E CONCLUSÃO DAS OBRAS E SERVIÇOS OBRIGATÓRIOS</b> | <b>10/06/2028</b>    |

**CERTIFICAMOS** que o presente instrumento (CEO) tem por finalidade cumprir com a exigência constante do art. 18, inc. V, *in fine*, da Lei Federal nº 6.766/79, constituindo cronograma de execução de obras firmado pela Prefeitura Municipal e a LOTEADORA, devendo ser executada as obras exigidas pela legislação municipal. Com efeito, os interessados ficam desobrigados de apresentar ao registro imobiliário o “termo de verificação de obra”, uma vez que, conforme certificado, as obras serão posteriormente realizadas, de acordo com o avençado neste instrumento.

**CERTIFICAMOS** que, como garantia da execução das obras, foi firmado acordo com a LOTEADORA, sendo realizado TERMO DE GARANTIA DE EXECUÇÃO DE OBRAS, para constituição de HIPOTECA sobre imóveis de propriedade da loteadora,





**PREFEITURA MUNICIPAL DE BOM JESUS DA LAPA – BA**  
Rua Mal. Floriano Peixoto, nº 208 – Centro –  
Bom Jesus da Lapa – BA, CEP: 47.600-000.  
**CNPJ: 14.105.183/0001-14**  
(77) 3481-3374



na forma descrita na cláusula segunda do referido termo.

**CIENTIFICAMOS** expressamente a loteadora e demais interessados de que o prazo máximo para execução das obras é de 4 (quatro) anos (art. 18, inc. V, da Lei Federal nº 6.766/79), sendo que somente poderá haver alteração do cronograma de execução de obras para eventual prorrogação do prazo estipulado dentro do aludido quadriênio, haja vista que se trata de prazo fatal e peremptório, sendo que sua não observância por parte do loteador acarretará sanções cíveis, administrativas e penas, na forma, inclusive, do art. 50, inc. II, da Lei Federal nº 6.766/79.

**CIENTIFICAMOS** expressamente a LOTEADORA, e demais interessados de que dispõem do prazo improrrogável e peremptório de 180 (cento e oitenta) dias, a contar da aprovação do projeto de loteamento/desmembramento, para requerer seu respectivo registro e submeter o empreendimento à qualificação registral junto ao Cartório de Registro de Imóveis competente, acompanhado de todos os documentos exigidos por lei, sob pena de caducidade da aprovação, nos termos do art. 18, *caput*, da Lei Federal nº 6.766/79.

O presente instrumento será publicado no *Diário Oficial do Município (DOM)* para que surta seus efeitos perante terceiros.

Bom Jesus da Lapa, Estado da Bahia, em 05 de julho de 2024.

---

**Fabio Nunes Dias**

Prefeito (a) Municipal

---

**Jisbec Lelis Ribeiro**

Secretário (a) Municipal de Infraestrutura

**CIENTE E DE ACORDO:**

---

**São Francisco Comercio de Imóveis LTDA**

CNPJ 47.609.258/0001-53





**PREFEITURA MUNICIPAL DE BOM JESUS DA LAPA – BA**  
Rua Mal. Floriano Peixoto, nº 208 – Centro –  
Bom Jesus da Lapa – BA, CEP: 47.600-000.  
**CNPJ: 14.105.183/0001-14**  
(77) 3481-3374



### **DECLARAÇÃO GLEBA – 02**

Declaro a quem possa interessar que o Imóvel localizado no lugar denominado Campos de São João, Zona Urbana da Cidade de Bom Jesus da Lapa – BA, com as Coordenadas Geográficas no centro do imóvel, de Latitude **13°28`80,99” SUL** e Longitude **43°37`63,27” OESTE** e no ponto de elevação **447m**, com uma distância de **285,43 m** até o ponto que marca o Limite do Perímetro Urbano que passa as margem da BR 430 definindo com as Coordenadas Geográficas de latitude **13°29`01,47” SUL** e Longitude **43°37`77,64” OESTE** e no ponto de elevação **445m**.

O Referido Imóvel Encontra-se Cadastrado no INCRA sob o nº **950.157.681.512-5** e NIRF sob o nº **4.541.152-2**, em nome da empresa **SÃO FRANCISCO COMÉRCIO DE IMÓVEIS LTDA**, sendo esse Imóvel com uma área total de **135.487,00m<sup>2</sup>**, localizado na Área Urbana nas Conformidades com o **Decreto Municipal n.º 197 de 05 de julho de 2024**.

O Imóvel Localizado nas Terras denominada de **CAMPOS DO SÃO JOÃO, RODOVIA BR-430**, nesta Cidade de Bom Jesus da Lapa Bahia; com as Coordenadas Geográficas no centro do Imóvel, de **13°28`80,99” SUL** e Longitude **43°37`63,27” OESTE** e no ponto de elevação **447 m** encontra-se Localizado na Zona Urbana do Município de Bom Jesus da Lapa BA, em uma área denominada Campos de São João, com frente para a **BR - 430**, com grandes empreendimentos Imobiliários, Comerciais e o referido Imóvel tem perdas nas suas características de Atividades referentes a Exploração Agrícola, Pecuária, Extrativista Vegetal, Florestal e Agroindustrial.

Bom Jesus da Lapa, Estado da Bahia, em 05 de julho de 2024.

  
**Fabio Nunes Dias**  
Prefeito Municipal

  
**Victor Hugo Souza Batista**  
Secretário Municipal de Administração  
e Planejamento.







**PREFEITURA MUNICIPAL DE BOM JESUS DA LAPA – BA**  
Rua Mal. Floriano Peixoto, nº 208 – Centro –  
Bom Jesus da Lapa – BA, CEP: 47.600-000.  
**CNPJ: 14.105.183/0001-14**  
(77) 3481-3374



### **TERMO DE AJUSTAMENTO DE CONDUTA**

Que entre si celebram, o **PREFEITO MUNICIPAL DE BOM JESUS DA LAPA – BA**, pessoa jurídica de direito público inscrita no CNPJ/MF sob nº 14.105.183/0001-14, neste ato representado pelo Prefeito Municipal, FABIO NUNES DIAS, brasileiro, solteiro, CPF/MF nº 625.532.405-20, RG nº 5.728.290-00 SSP/BA, residente e domiciliado à Rua do Machado, nº 13, Bairro São José, Bom Jesus da Lapa (BA), e de outro lado, **São Francisco Comercio de Imóveis LTDA**, proprietário, CNPJ nº 47.609.258/0001-53, com sede na Rodovia Br 430 km 04 s/nº, Zona Rural, Bom Jesus da Lapa (BA) CEP 47.000-000, consoante as cláusulas e condições seguintes:

#### **CLÁUSULA 1.ª - DO OBJETO:**

Constitui objeto do presente instrumento o estabelecimento de requisitos e condições para constituição do Loteamento Cidade Universitária 2, no Município de Bom Jesus da Lapa (BA), aprovado pelo **Decreto Municipal n.º 197 de 05 de julho de 2024**, a ser registrado no Cartório do Registro de Imóveis da Comarca de Bom Jesus da Lapa (BA).

Para as finalidades do presente termo, conceitua-se loteamento o parcelamento de solo urbano instituído pela Lei Federal nº 6.766/79 em consonância com as demais exigências das legislações estaduais e municipal, e perfeitamente identificadas por Memorial descritivo e Planta, que serão parte integrante do projeto respectivo e do presente termo.

#### **Cláusulas 2.ª - DAS CONDIÇÕES:**

**2.1** - O parcelador se obriga a executar os serviços de terraplanagem, meio fio, rede de energia e iluminação pública, abastecimento de água, pavimentação em asfalto, rede de esgoto ou fossas assépticas, drenagem, arborização, demarcação dos lotes, quadras e logradouros, bem como a colocação de placas indicativas da destinação e superfície das áreas que passarão a pertencer à municipalidade, placa de identificação no local, contendo o nome do empreendimento, o número do processo administrativo e do responsável técnico pelo projeto e pela execução, número da Licença Ambiental, além do número do Alvará de Licença para Construção. Tudo de acordo com o projeto aprovado a ser registrado no registro imobiliário competente;





**PREFEITURA MUNICIPAL DE BOM JESUS DA LAPA – BA**  
 Rua Mal. Floriano Peixoto, nº 208 – Centro –  
 Bom Jesus da Lapa – BA, CEP: 47.600-000.  
**CNPJ: 14.105.183/0001-14**  
 (77) 3481-3374



**2.2** - Obedecer estritamente ao que for estabelecido como diretrizes e parâmetros dispostos no Anexo IV, da Lei do Plano Diretor Urbano, e a lei nº710 de 07 de outubro de 2022 (Parcelamento do Solo no Município);

**2.3** - Facilitar a fiscalização por parte do poder Público Municipal, com a garantia da ação livre e desimpedida das autoridades e entidades Públicas que zelam pela segurança e bem estar da população;

### **CLÁUSULA 3.ª - DAS RESPONSABILIDADES DO MUNICÍPIO:**

Caberá ao Município garantir e fazer cumprir as disposições inerentes ao Plano Diretor Urbano e demais legislações relativas ao parcelamento urbano na modalidade loteamento, especificamente em relação ao Loteamento Cidade Universitária 2.

### **CLÁUSULA 4.ª - DO FORO:**

Fica eleito o foro da Comarca de Bom Jesus da Lapa para dirimir quaisquer dúvidas decorrentes do presente instrumento, renunciando as partes outro qualquer, por mais privilegiado que seja.

Gabinete do Prefeito Municipal de Bom Jesus da Lapa, estado da Bahia, em 05 de julho de 2024.

---

**Fabio Nunes Dias**  
 Prefeito (a) Municipal

---

**São Francisco Comercio de Imóveis LTDA**  
 CNPJ 47.609.258/0001-53

Testemunhas:

1. \_\_\_\_\_  
 Nome: \_\_\_\_\_  
 CPF: \_\_\_\_\_

2. \_\_\_\_\_  
 Nome: \_\_\_\_\_  
 CPF: \_\_\_\_\_





**PREFEITURA MUNICIPAL DE BOM JESUS DA LAPA – BA**  
Rua Mal. Floriano Peixoto, nº 208 – Centro –  
Bom Jesus da Lapa – BA, CEP: 47.600-000.  
**CNPJ: 14.105.183/0001-14**  
(77) 3481-3374



### TERMO DE GARANTIA DE EXECUÇÃO DE OBRAS

O **MUNICÍPIO DE BOM JESUS DA LAPA, ESTADO DA BAHIA**, neste ato representado pelo seu Prefeito Municipal **FABIO NUNES DIAS**, doravante denominado somente **PREFEITURA** e de outro lado a **SÃO FRANCISCO COMERCIO DE IMOVEIS LTDA**, pessoa jurídica de direito privado, inscrita no CNPJ/MF sob o n.º 47.609.258/0001-53, com sede na Rodovia BR-430 Km 04 s/n Zona Rural, Bom Jesus da Lapa – Bahia, CEP 47600-000, neste ato, representada, na forma de seu contrato social, pelo seu Sócios Administrador, o Sr. **ORLANDO MOREIRA PEREIRA**, brasileiro, maior, autônomo, portador da Carteira de Identidade nº 2.222.434-30, SSP/BA inscrito no CPF sob o nº 295.045.705-34, residente e domiciliado na Av Manoel Novais, nº1270, Bairro Centro, cidade de Bom Jesus da Lapa – Bahia, doravante denominado **LOTEADORA**, de comum acordo assinam o Termo de Garantia de Execução de Obras, formulado conforme as cláusulas e condições seguintes:

**CLÁUSULA PRIMEIRA** - A **LOTEADORA** se compromete, a executar as obras de infraestrutura no **“LOTEAMENTO CIDADE UNIVERSITARIA 2”**, localizado no **Lote Urbano** na Rodovia Br-430 Km 04 s/n Zona Rural neste município, medindo uma área total de 135.487,00m<sup>2</sup> (cento e trinta e cinco mil e quatrocentos e oitenta e sete metros quadrado) com insc. Municipal nº 0463.04529.0000, matrícula nº39.342. Cujas infraestrutura corresponde a implantação sem ônus para a Prefeitura, das obras exigidas pela Legislação Federal, Estadual e Municipal, no prazo fixado no cronograma contido processo de aprovação e transcrito simplificadaamente na Cláusula Quinta.

**Parágrafo Único** - No caso de execução dos serviços pela Prefeitura, a Loteadora pagará os custos das obras e serviços, sob pena de inscrição em dívida ativa e cobrança judicial do débito.

**a) A Loteadora se compromete a executar as obras a seguir enumeradas:**

- 1 - Abertura das vias de circulação, com o respectivo marcos de alinhamento;
- 2 - Demarcação dos lotes, quadras e logradouros;
- 3 - Drenagem Superficial de águas pluviais;
- 4 - Implantação da rede de distribuição de energia elétrica com iluminação pública;
- 5 - Rede de distribuição de água potável;
- 6 - Terraplenagem das vias de circulação;
- 7 - Implantação de meio-fio;
- 8 - Arborização;



**PREFEITURA MUNICIPAL DE BOM JESUS DA LAPA – BA**

Rua Mal. Floriano Peixoto, nº 208 – Centro –  
Bom Jesus da Lapa – BA, CEP: 47.600-000.

**CNPJ: 14.105.183/0001-14**

(77) 3481-3374



9 - Pavimentação em Asfalto;

10-Rede de esgoto ou fossas assépticas;

11-Colocação de placas indicativas da destinação e superfície das áreas que passarão a pertencer à municipalidade;

12-Colocação de placas de identificação no local, contendo o nome do empreendimento, o número do processo administrativo e do responsável técnico pelo projeto e pela execução;

13-Colocação de placas indentificando o número da Licença Ambiental além do número do Alvará de Licença para Construção;

**b) Do imóvel loteado será distribuído nos seguintes quantitativos:**

1 - sendo a área total do empreendimento com denominação de "LOTEAMENTO CIDADE UNIVERSITARIA 2", é de 135.487,00m<sup>2</sup>. (cento e trinta e cinco mil, e quatrocentos e oitenta e sete metros quadrados), sendo 42,30% deste total, ou seja, uma área de 57.325,84m<sup>2</sup> (cinquenta e sete mil trezentos e vinte e cinco metros e oitenta e quatro centímetros quadrados) reservados ao uso público, entre os quais, 6% ou sejam 8.129,53m<sup>2</sup> reservado a área verde, 5% equivalente a 6.775,44m<sup>2</sup> a área institucional, 2,66% equivalente a 3.602,63m<sup>2</sup> reservado ao sistema de lazer (Equipamentos Públicos), 28,66% equivalentes a 38.818,24m<sup>2</sup> dedicados ao sistema de circulação (vias públicas e área não edificante e calçadas) , além de uma área privativa de 78.161,16m<sup>2</sup> representando 57,68% do total, envolvendo 229 lotes comercializáveis

**CLÁUSULA SEGUNDA** - A LOTEADORA dará em caução **06 (quatro) lotes, representado pelos lotes de n.º: 03, 04, 05, 06, 07 e 08, da quadra "D" do "LOTEAMENTO CIDADE UNIVERSITARIA 1".**

§ 1º - O loteamento será executado em uma única etapa.

§ 2º - Executadas as obras, a pedido da LOTEADORA, a PREFEITURA deverá emitir certidão de que a infraestrutura do loteamento se encontra devidamente implantada e liberar da caução de todos os lotes gravados em garantia do presente, emitindo o devido alvará de liberação de caução, dando assim por cumprida as obrigações assumidas neste termo pela LOTEADORA, nada mais tendo a realizar no respectivo loteamento.

§ 3º - Os lotes ora caucionados NÃO poderão ser comercializados, antes da emissão do respectivo alvará de liberação da caução.

§ 4º - A LOTEADORA deverá formalizar no ato do registro do Loteamento a HIPOTECA DOS LOTES CAUCIONADOS em favor da PREFEITURA, fazendo constar





**PREFEITURA MUNICIPAL DE BOM JESUS DA LAPA – BA**

Rua Mal. Floriano Peixoto, nº 208 – Centro –  
Bom Jesus da Lapa – BA, CEP: 47.600-000.

**CNPJ: 14.105.183/0001-14**

(77) 3481-3374



no respectivo registro a promessa de execução das obrigações, e no caso de inadimplência, os mesmos serão processados por meio de execução fiscal;

§ 5º - A LOTEADORA deverá facilitar a fiscalização permanente da PREFEITURA, durante a execução dos serviços. Fica a responsabilidade da PREFEITURA disponibilizar funcionário para a fiscalização, não correspondendo à falta de fiscal motivo suficiente para que a loteadora paralise as obras do loteamento.

§ 6º - Em se comprometendo a venda por meio de contrato particular de compra e venda, a LOTEADORA deverá identificar o nome e a situação do loteamento no momento da venda bem como delimitar e identificar, por meio de marcos, a parcela individualizada.

§ 7º - A LOTEADORA deverá, além das condições aqui contidas, observar as demais imposições legais, no que se refere aos procedimentos para comercialização das unidades autônomas.

**CLAUSULA TERCEIRA** – A LOTEADORA transferirá, mediante escritura pública de doação e sem qualquer ônus para o Município, a propriedade das áreas destinadas ao sistema de circulação e das áreas destinadas ao uso público.

**CLÁUSULA QUARTA** - A data de conclusão para a execução das obras de infraestrutura no **“LOTEAMENTO CIDADE UNIVERSITARIA 2”**, obedecerá ao Cronograma de Execução das obras do Loteamento ( CEO ) que faz parte integrante deste:

**CLÁUSULA QUINTA** - Todas as obras de implantação do **“LOTEAMENTO CIDADE UNIVERSITARIA 1”**, constantes neste termo de garantia, serão concluídas no prazo máximo de 48(QUARENTA E OITO) meses, a contar da data da aprovação do loteamento pela PREFEITURA com o respectivo Decreto de Aprovação.

**CLÁUSULA SEXTA** - A LOTEADORA obriga-se a executar todas as obras de infraestrutura constantes no cronograma de execução de obras (CEO) aprovado pela Prefeitura, dentro do prazo de 4 (quatro) anos improrrogáveis, sob pena de se assim não o fizer, sujeita-se, desde já a adjudicação dos lotes caucionados, em favor da Prefeitura Municipal de Bom Jesus da Lapa - Bahia.

§ 1º - Se a PREFEITURA optar pela adjudicação dos lotes caucionados em garantia a execução das obras de infraestrutura do loteamento deverá ela realizar as obras garantidas pela caução.



**PREFEITURA MUNICIPAL DE BOM JESUS DA LAPA – BA**

Rua Mal. Floriano Peixoto, nº 208 – Centro –  
Bom Jesus da Lapa – BA, CEP: 47.600-000.

**CNPJ: 14.105.183/0001-14**

(77) 3481-3374



§ 2º - Poderá a PREFEITURA, a pós-fimdo o prazo de 04 anos para a LOTEADORA executar as obras do loteamento, adjudicar os lotes caucionados e comercializá-los para cobrir os custos com a implantação da infraestrutura, devendo o saldo remanescente, caso houver ser ressarcido a LOTEADORA.

§ 3º - Não sendo suficiente o valor de comercialização dos lotes para cobrir os custos de infraestrutura a LOTEADORA fica obrigada a pagar a diferença.

§ 4º - Fica claro que o custo com a infraestrutura não poderá exceder ao valor de comercialização dos lotes, podendo apenas ficar como saldo remanescente, devendo ainda, ser observadas as obras já executadas pela LOTEADORA no cálculo dos custos remanescentes.

**CLÁUSULA SÉTIMA** - Executadas as obras constantes do cronograma de execução de obras (CEO), os lotes dados em caução, serão liberados mediante comunicado formal da PREFEITURA ao Oficial do Cartório de Registro de Imóveis, onde o presente Termo de Garantia de Execução de Obras de Infra-Estrutura Urbana for levado à averbação, passando, na mesma ocasião, a ser comercializados por parte da LOTEADORA.

§ 1º - A constatação da conclusão das obras de infraestrutura urbana acima mencionada será feita mediante inspeção que o setor competente da Prefeitura procederá, periodicamente para ao final, expedir certificado de conclusão das obras mencionadas.

§ 2º - Em caso de atraso na execução das obras de infraestrutura urbana, acima mencionada, aludidas no cronograma de obras, a LOTEADORA será notificada formalmente para que dentro de 30 dias, complemente os serviços e, caso não o façam, a área será automaticamente revertida à Prefeitura, que intervirá para a regularização do empreendimento, obedecida as disposições aplicáveis e exigidos os direitos e deveres constantes das Leis Federais nº 6.766/79.

§ 3º - Verificando que a LOTEADORA executou as obras de infraestrutura, a PREFEITURA expedirá certificado de conclusão dos trabalhos, ficando a LOTEADORA livre de qualquer solicitação futura no que se refere às referidas obras, incumbida a PREFEITURA de promover manutenção das mesmas, mediante sua intervenção direta ou das concessionárias dos serviços públicos.

**CLÁUSULA OITAVA** - Caso a PREFEITURA venha a realizar obras, poderá, ao invés de reverter para o seu patrimônio a área caucionada, cobrar o valor referido.

**CLÁUSULA DÉCIMA** - A LOTEADORA deverá submeter o registro imediato o Loteamento no Cartório de Registro de Imóvel. Se não registrado no prazo legal, revoga-se automaticamente a aprovação.



**PREFEITURA MUNICIPAL DE BOM JESUS DA LAPA – BA**

Rua Mal. Floriano Peixoto, nº 208 – Centro –

Bom Jesus da Lapa – BA, CEP: 47.600-000.

**CNPJ: 14.105.183/0001-14**

(77) 3481-3374



**CLÁUSULA DÉCIMA PRIMEIRA** - Fica desde já designado o Foro da Comarca de Bom Jesus da Lapa - Bahia, para serem, discutidas todas as dúvidas oriundas deste instrumento, com renúncia aos demais.

E, por estarem de acordo, assinam o presente Termo de Compromisso em duas vias de igual teor e forma.

Bom Jesus da Lapa, Estado da Bahia, em 05 de julho de 2024.

---

**Fabio Nunes Dias**  
Prefeito (a) Municipal

---

**São Francisco Comercio de Imóveis LTDA**  
CNPJ: 47.609.258/0001-53

---

**Orlando Moreira de Souza**  
CPF: 295.045.705-34





**PREFEITURA MUNICIPAL DE BOM JESUS DA LAPA – BA**  
Rua Mal. Floriano Peixoto, nº 208 – Centro -  
Bom Jesus da Lapa – BA, CEP: 47.600-000.  
**CNPJ: 14.105.183/0001-14**  
(77) 3481-3374



**PORTARIA Nº. 015 DE 18 DE JULHO DE 2024.**

**“DISPÕE SOBRE A SUSPENSÃO DO EXPEDIENTE NO ÂMBITO DO PRÉDIO DA PREFEITURA MUNICIPAL DE BOM JESUS DA LAPA – BA, NO PERÍODO DA ROMARIA DO BOM JESUS DA LAPA-BA E DÁ OUTRAS PROVIDÊNCIAS.”**

**O PREFEITO MUNICIPAL DE BOM JESUS DA LAPA, ESTADO DA BAHIA** no uso de suas atribuições legais e constitucionais,

**CONSIDERANDO** o grande fluxo de pessoas, especificamente na Secretaria Municipal de Fazenda - Setor de Tributos, localizada na sede da Prefeitura Municipal de Bom Jesus da Lapa – BA, no período da Romaria do Bom Jesus da Lapa, o que interfere no funcionamento dos demais setores;

**CONSIDERANDO** que a atenção estará voltada ao atendimento deste público específico (comerciantes);

**RESOLVE:**

**Art. 1.º** - Fica suspenso o expediente no âmbito do prédio da Prefeitura Municipal de Bom Jesus da Lapa – BA, nos dias 01, 02, 05, 06 e 07 de agosto de 2024, em virtude das comemorações à Romaria do Bom Jesus da Lapa 2024.

**Parágrafo Único** – Exceto para os Setores de Tributos, Contabilidade, Limpeza, Recursos Humanos e Licitação e Contratos.

**Art. 2.º** - Essa Portaria entrará em vigor na data da sua publicação, revogando-se as disposições em contrário.

Gabinete do Prefeito Municipal de Bom Jesus da Lapa - BA, em 18 de Julho de 2024.

  
\_\_\_\_\_  
**Fabio Nunes Dias**  
Prefeito Municipal

  
\_\_\_\_\_  
**Victor Hugo Souza Batista**  
Secretário Municipal de Administração  
e Planejamento.





AVISO DE PREGÃO ELETRÔNICO Nº 041/2024 - A Prefeitura Municipal de Bom Jesus da Lapa - BA, realizará licitação dia 30/07/2024 às 09:00h (nove horas), através da plataforma da Bolsa Nacional de Compras - BNC, visando a prestação de serviços para equipe de apoio na romaria. O Edital e seus anexos encontram-se à disposição nos endereços eletrônicos Bolsa Nacional de Compras - BNC, disponível em: <https://www.bnc.org.br> e [https://bomjesusdalapa.ba.gov.br/transparencia/painel\\_de\\_licitacoes/licitacoes](https://bomjesusdalapa.ba.gov.br/transparencia/painel_de_licitacoes/licitacoes) e na sede da Prefeitura Municipal de Bom Jesus da Lapa, situada na Rua Marechal Floriano Peixoto, nº 208 – Sala de Licitações 1º andar - Centro, Bom Jesus da Lapa/BA em até 24hs. Divulgação dos outros atos - Diário Oficial <https://bomjesusdalapa.ba.gov.br/>. José Pereira de Souza – Pregoeiro 18/07/2024.





PREFEITURA MUNICIPAL DE BOM JESUS DA LAPA – BA  
Rua Marechal Floriano Peixoto, nº 208 - Sala de  
Licitação - 1º Andar – Centro – Bom Jesus da Lapa/Ba  
– Cep: 47.600-000.  
CNPJ: 14.105.183/0001-14  
E-mail: licitacao@bomjesusdalapa.ba.gov.br  
Tel: (77) 3481-3374 – ramal 216



## PRIMEIRO TERMO ADITIVO AO CONTRATO Nº 098/2024

Termo aditivo de contrato de prestação de serviços, que entre si celebram o **MUNICÍPIO DE BOM JESUS DA LAPA – BAHIA** e a empresa **CASA DA MADEIRA LTDA**.

Pelo presente Termo Aditivo de Contrato de Prestação de Serviços, de um lado a **PREFEITURA DO MUNICÍPIO DE BOM JESUS DA LAPA – BAHIA**, Estado da Bahia, Pessoa Jurídica de Direito Público Interno, doravante denominado **CONTRATANTE**, neste ato representada pelo Exmo. Sr. Prefeito Municipal Fabio Nunes Dias, inscrito no CPF.: 625.532.405-20 e RG.: 572829000, SSP/BA, residente e domiciliado a rua do Machado, nº 13, São José, Bom Jesus da Lapa/BA, CEP.: 47.600-000 e a empresa **CASA DA MADEIRA LTDA**, inscrita no CNPJ nº 10.418.988/0001-67, com sede na Rua Flordenice Alves da Silva, nº 184 – Bairro Parque Verde, Bom Jesus da Lapa/BA - CEP.: 47.600-000, neste ato representado pelo Srº Roque Miranda Rios, portador do CPF. Nº 036.443.125-35 e RG nº 12.902.572-05 SSP/BA, adiante denominado **CONTRATADO**, com base no Art. com base no Art. 107 e 125 da lei 14.133/2021, resolve aditar o contrato nº 098/2024, referente ao processo administrativo nº 098/2024, na modalidade Pregão Eletrônico 010/2024, mediante as cláusulas e condições seguintes:

**OBJETO DO CONTRATO:** 2.1- Constitui objeto deste contrato a Contratação de Empresas para Aquisição de Materiais de Construção Diversos para as Secretárias do Município.

**CLAUSULA PRIMEIRA** – Fica aditivado o quantitativo do termo referencial nos moldes da planilha anexa e, por consequência o valor do contrato no percentual de 25,00% o qual representa o montante de R\$ 562.436,00 (quinhentos e sessenta e dois mil quatrocentos e trinta e seis reais).

**Parágrafo único:** A dotação orçamentária é a seguinte:

**Secretaria: 0100 — Secretaria Municipal de Governo e Planejamento.**

Unidade Orçamentária: 0101 — Secretaria Municipal de Governo e Planejamento.

Projeto/Atividade: 04.122.2.2.012 - GESTÃO DAS ATIVIDADES DA ADMINISTRAÇÃO GERAL.

Elemento/Despesa: 3.3.90.30.00 1500 – Material de Consumo

Elemento/Despesa: 3.3.90.30.00 1501 – Material de Consumo.

Elemento/Despesa: 3.3.90.30.00 1502 – Material de Consumo.





PREFEITURA MUNICIPAL DE BOM JESUS DA LAPA – BA  
Rua Marechal Floriano Peixoto, nº 208 - Sala de  
Licitação - 1º Andar – Centro – Bom Jesus da Lapa/Ba  
– Cep: 47.600-000.  
CNPJ: 14.105.183/0001-14  
E-mail: licitacao@bomjesusdalapa.ba.gov.br  
Tel: (77) 3481-3374 – ramal 216



**Secretaria: 0300 — SECRETARIA MUNICIPAL DE ESPORTE E LAZER.**

Unidade Orçamentária: 0303 — SECRETARIA MUNICIPAL DE ESPORTE E LAZER.  
Projeto/Atividade: 27.813.8.2.094 GESTÃO DAS AÇÕES DA SEC. MUNIC. DE ESPORTE E LAZER.  
Elemento/Despesa: 3.3.90.30.00 1500 – Material de Consumo.

**Secretaria: 0400 — SECRETARIA MUNICIPAL DA FAZENDA.**

Unidade Orçamentária: 0404 — SECRETARIA MUNICIPAL DA FAZENDA.  
Projeto/Atividade: 04.123.2.2.016 GESTÃO DAS ATIVIDADES DA SECRETARIA DE FINANÇAS  
Elemento/Despesa: 3.3.90.30.00 1500 – Material de Consumo.  
Elemento/Despesa: 3.3.90.30.00 1502 – Material de Consumo.

**Secretaria: 0500 - FUNDO MUNICIPAL DE ASSISTENCIA SOCIAL**

Unidade Orçamentária: FUNDO MUNICIPAL DE ASSISTENCIA SOCIAL  
Projeto/Atividade: 08.244.5.2.024 - GESTÃO DAS ATIVIDADES DA ASSISTÊNCIA SOCIAL  
Projeto/Atividade: 08.241.5.2.027 GESTÃO DO PROGRAMA DE ATENDIMENTO AS PESSOAS IDOSAS  
Projeto/Atividade: 08.242.5.2.028 GESTÃO DO PROGRAMA DE ATENDIMENTO AS PESSOAS PORTADORAS DE DEFICIÊNCIA  
Projeto/Atividade: 08.244.5.2.141 GESTÃO DAS AÇÕES E PROTEÇÃO EM SITUAÇÕES DE CALAMIDADE PÚBLICA E EMERGÊNCIAS  
Elemento/Despesa: 3.3.90.30.00 1500 – Material de Consumo.  
Elemento/Despesa: 3.3.90.30.00 1660 – Material de Consumo.  
Elemento/Despesa: 3.3.90.30.00 1661 – Material de Consumo.

**Secretaria: 0600 — SECRETARIA MUNICIPAL DE INFRAESTRUTURA**

Unidade Orçamentária: 0606 - SECRETARIA MUNICIPAL DE INFRAESTRUTURA  
Projeto/Atividade: 15.452.6.2.043 - GESTÃO DOS SERVIÇOS DA LIMPEZA PÚBLICA.  
Projeto/Atividade: 15.451.6.2.045 GESTÃO DAS ATIVIDADES DE INFRAESTRUTURA E SERVIÇOS PÚBLICOS.  
Projeto/Atividade: 15.451.6.2.097 GESTÃO DAS AÇÕES DA SECRETARIA MUNICIPAL DE INFRAESTRUTURA E SERVIÇOS PÚBLICOS.  
Elemento/Despesa: 3.3.90.30.00 1500 – Material de Consumo  
Elemento/Despesa: 3.3.90.30.00 1501 – Material de Consumo  
Elemento/Despesa: 3.3.90.30.00 1700 – Material de Consumo  
Elemento/Despesa: 3.3.90.30.00 1720 – Material de Consumo

**Secretaria: 0700 - Secretaria Municipal de Educação**

Unidade Orçamentária: 0707 - Secretaria Municipal de Educação.  
Projeto/Atividade: 12.364.3.2.019 GESTÃO DAS AÇÕES DO ENSINO MÉDIO E SUPERIOR





PREFEITURA MUNICIPAL DE BOM JESUS DA LAPA – BA  
Rua Marechal Floriano Peixoto, nº 208 - Sala de  
Licitação - 1º Andar – Centro – Bom Jesus da Lapa/Ba  
– Cep: 47.600-000.  
CNPJ: 14.105.183/0001-14  
E-mail: licitacao@bomjesusdalapa.ba.gov.br  
Tel: (77) 3481-3374 – ramal 216



Projeto/Atividade: 12.365.3.2.035 GESTÃO DAS ATIVIDADES DO ENSINO INFANTIL.

Projeto/Atividade: 12.361.3.2.036 GESTÃO DAS ATIVIDADES DO ENSINO FUNDAMENTAL

Projeto/Atividade: 12.361.3.2.093 GESTÃO DAS AÇÕES DA SEC. MUNICIPAL DE EDUCAÇÃO

Elemento/Despesa: 3.3.90.30.00 1500 – Material de Consumo

Elemento/Despesa: 3.3.90.30.00 1540 – Material de Consumo.

Elemento/Despesa: 3.3.90.30.00 1541 – Material de Consumo.

Elemento/Despesa: 3.3.90.30.00 1542 – Material de Consumo.

Elemento/Despesa: 3.3.90.30.00 1543 – Material de Consumo.

Elemento/Despesa: 3.3.90.30.00 1550 – Material de Consumo.

Elemento/Despesa: 3.3.90.30.00 1569 – Material de Consumo.

Elemento/Despesa: 3.3.90.30.00 1552 – Material de Consumo.

#### **Secretaria: 0800 - SEC. MUNIC. DE CULTURA E TURISMO**

Unidade Orçamentária: 0808 - SEC. MUNIC. DE CULTURA E TURISMO.

Projeto/Atividade: 13.392.8.2.021 GESTÃO DAS ATIVIDADES DE CULTURA E TURISMO

Projeto/Atividade: 13.392.8.2.023 GESTÃO DAS ATIVIDADES DE PROMOÇÃO DAS FESTAS CULTURAIS, RELIGIOSOS

Projeto/Atividade: 13.392.8.2.104 GESTÃO DAS AÇÕES DE PROMOÇÃO DE MANIFESTAÇÕES DAS CULTURAS

Elemento/Despesa: 3.3.90.30.00 1500 – Material de Consumo

Elemento/Despesa: 3.3.90.30.00 1700 – Material de Consumo

#### **Secretaria: 1000 - SECRETARIA MUNIC. DE AGRICULTURA, ABASTECIMENTO E EMPREENDEDORISMO**

Unidade Orçamentária: 1010 - SECRETARIA MUNIC. DE AGRICULTURA, ABASTECIMENTO E EMPREENDEDORISMO.

Projeto/Atividade: 20.605.7.2.009 GESTÃO DE AÇÕES DE AGROPECUÁRIA, PESCA E ABASTECIMENTO

Projeto/Atividade: 20.605.7.2.010 GESTÃO DE AÇÕES DE AGRICULTURA E ABASTECIMENTO

Elemento/Despesa: 3.3.90.30.00 1500 – Material de Consumo

Elemento/Despesa: 3.3.90.30.00 1700 – Material de Consumo

#### **Secretaria: 1100 - SECRETARIA MUNICIPAL DO INTERIOR**

Unidade Orçamentária: 1111 - SECRETARIA MUNICIPAL DO INTERIOR

Projeto/Atividade: 20.606.7.2.098 GESTÃO DAS AÇÕES DA SECRETARIA MUNICIPAL DO INTERIOR

Elemento/Despesa: 3.3.90.30.00 1500 – Material de Consumo







PREFEITURA MUNICIPAL DE BOM JESUS DA LAPA – BA  
Rua Marechal Floriano Peixoto, nº 208 - Sala de  
Licitação - 1º Andar – Centro – Bom Jesus da Lapa/Ba  
– Cep: 47.600-000.  
CNPJ: 14.105.183/0001-14  
E-mail: licitacao@bomjesusdalapa.ba.gov.br  
Tel: (77) 3481-3374 – ramal 216



**Secretaria: 1300 - SECRETARIA MUNICIPAL DE MEIO AMBIENTE**

Unidade Orçamentária: 1313 - SECRETARIA MUNICIPAL DE MEIO AMBIENTE

Projeto/Atividade: 18.122.7.2.063 GESTÃO DAS AÇÕES DA SECRETARIA MUNICIPAL DE MEIO AMBIENTE

Elemento/Despesa: 3.3.90.30.00 1500 – Material de Consumo

**Secretaria: 1700 - SECRETARIA MUNICIPAL DE GOVERNO**

Unidade Orçamentária: 1717 - SECRETARIA MUNICIPAL DE GOVERNO

Projeto/Atividade: 04.122.2.2.015 GESTÃO DOS SERVIÇOS DO GABINETE DO PREFEITO

Projeto/Atividade: 04.121.2.2.090 GESTÃO DAS AÇÕES DA SEC. MUNIC. DE GOVERNO

Elemento/Despesa: 3.3.90.30.00 1500 – Material de Consumo

**Secretaria: 1900 - SECRETARIA MUNICIPAL DE TRANSPORTES E TRÂNSITO**

Unidade Orçamentária: 1919 - SECRETARIA MUNICIPAL DE TRANSPORTES E TRÂNSITO

Projeto/Atividade: 26.782.2.2.018 MANUTENÇÃO DA SECRETARIA MUNICIPAL DE TRANSPORTES E TRÂNSITO

Elemento/Despesa: 3.3.90.30.00 1500 – Material de Consumo

**SECRETARIA: 0900 — FUNDO MUNICIPAL DE SAÚDE**

Unidade Orçamentária: 0909 — SECRETARIA MUNICIPAL DE SAÚDE.

Projeto/Atividade: 10.301.4.2.050 GESTÃO DO PROGRAMA SAÚDE DA FAMÍLIA – PSF

Projeto/Atividade: 10.301.4.2.051 GESTÃO DAS ATIVIDADES DE ATENÇÃO BÁSICA A SAÚDE

Projeto/Atividade: 10.301.4.2.051 GESTÃO DAS ATIVIDADES DE ATENÇÃO BÁSICA A SAÚDE

Projeto/Atividade: 10.301.4.2.053 GESTÃO DAS ATIVIDADES DA SAÚDE PÚBLICA

Projeto/Atividade: 10.304.4.2.055 GESTÃO DAS ATIVIDADES DE VIGILÂNCIA SANITÁRIA

Projeto/Atividade: 10.305.4.2.056 GESTÃO DAS ATIVIDADES DE CONTROLES DE PIDEIOLOGIA E DE DOENÇA

Projeto/Atividade: 10.302.4.2.057 GESTÃO DO PROGRAMA DE ATENÇÃO PSICOSSOCIAL

Projeto/Atividade: 10.301.4.2.058 GESTÃO DO PROGRAMA DE SAÚDE BUCAL

Projeto/Atividade: 10.302.4.2.060 GESTÃO DAS ATIVIDADES DO SAMU

Projeto/Atividade: 10.302.4.2.062 GESTÃO DA UNIDADE DE PRONTO ATENDIMENTO – UPA

Projeto/Atividade: 10.301.4.2.072 GESTÃO DA CASA DE APOIO A GESTANTE

Projeto/Atividade: 10.301.4.2.122 GESTÃO DAS AÇÕES DA UTI ADULTO E NEONATAL





PREFEITURA MUNICIPAL DE BOM JESUS DA LAPA – BA  
Rua Marechal Floriano Peixoto, nº 208 - Sala de  
Licitação - 1º Andar – Centro – Bom Jesus da Lapa/Ba  
– Cep: 47.600-000.

CNPJ: 14.105.183/0001-14

E-mail: licitacao@bomjesusdalapa.ba.gov.br

Tel: (77) 3481-3374 – ramal 216



Elemento/Despesa: 3.3.90.30.00 1500 – Material de Consumo

Elemento/Despesa: 3.3.90.30.00 1600 – Material de Consumo

Elemento/Despesa: 3.3.90.30.00 1621 – Material de Consumo

Elemento/Despesa: 3.3.90.30.00 1706 – Material de Consumo

**CLAUSULA SEGUNDA** – Ficam ratificadas todas as demais cláusulas constantes do Contrato ora aditado não expressamente alterados por este termo, que àqueles se integra, formando um todo, único e indivisível, para todos os fins e efeitos de direito.

E, por estarem justos e contratados, assinam o presente termo em 03 (três) vias de igual teor e forma, depois de lerem e acharem conforme, juntamente com duas testemunhas que a tudo assistiram.

Bom Jesus da Lapa – BA, 18 de julho de 2024.

**Fabio Nunes Dias**  
Prefeito Municipal  
CONTRATANTE

**CASA DA MADEIRA LTDA**  
CNPJ: 10.418.988/0001-67  
CONTRATADO

**TESTEMUNHAS:**

1ª \_\_\_\_\_

2ª \_\_\_\_\_

O presente Termo Aditivo está conforme as disposições contidas na legislação pertinente, notadamente no quanto previsto na Lei nº 14.133/2021 e suas alterações.

**Ângelo Emanuel Vieira Moreira de Souza**  
Procurador Jurídico





PREFEITURA MUNICIPAL DE BOM JESUS DA LAPA – BA  
Rua Marechal Floriano Peixoto, nº 208 - Sala de  
Licitação - 1º Andar – Centro – Bom Jesus da Lapa/Ba  
– Cep: 47.600-000.  
CNPJ: 14.105.183/0001-14  
E-mail: licitacao@bomjesusdalapa.ba.gov.br  
Tel: (77) 3481-3374 – ramal 216



## PRIMEIRO TERMO ADITIVO AO CONTRATO Nº 147/2024

Termo aditivo de contrato de prestação de serviços, que entre si celebram o **MUNICÍPIO DE BOM JESUS DA LAPA – BAHIA** e a empresa **TECPLAN TERRAPLENAGEM LTDA.**

Pelo presente Termo Aditivo de Contrato de Prestação de Serviços, de um lado a **PREFEITURA DO MUNICÍPIO DE BOM JESUS DA LAPA – BAHIA**, Estado da Bahia, Pessoa Jurídica de Direito Público Interno, doravante denominado **CONTRATANTE**, neste ato representada pelo Exmo. Sr. Prefeito Municipal Fabio Nunes Dias, inscrito no CPF.: 625.532.405-20 e RG.: 572829000, SSP/BA, residente e domiciliado a rua do Machado, nº 13, São José, Bom Jesus da Lapa/BA, CEP.: 47.600-000 e a empresa **TECPLAN TERRAPLENAGEM LTDA**, inscrita no CNPJ: 09.206.625/0001-89, com sede na Aurelino de Carvalho, nº 86 – Centro – Brumado/BA – CEP.: 46.100-015, neste ato representado pelo Srº Edimundo Pereira da Silva, portador do CPF. Nº 286.115.005-04 e RG nº 01.977.784-10 SSP/BA, adiante denominado **CONTRATADO**, com base no Art. com base no Art. 125 da lei 14.133/2021, resolve aditivar o contrato nº 147/2024, referente ao processo administrativo nº 147/2024, na modalidade Concorrência Eletrônica 003/2024, mediante as cláusulas e condições seguintes:

**OBJETO DO CONTRATO:** 2.1- Constitui objeto deste contrato a Contratação de Empresa Especializada do Ramo de Engenharia Civil para a Prestação de Serviços de Obras de Pavimentação Asfáltica no Projeto Formoso – Setor 33 - Zona Rural do Município de Bom Jesus da Lapa/BA.

**CLAUSULA PRIMEIRA** – Fica aditivado o quantitativo, por consequência o valor do contrato no percentual de 9,5% o qual representa o montante de R\$ 93.264,00 (noventa e três mil duzentos e sessenta e quatro reais).

**Parágrafo único:** A dotação orçamentária é a seguinte:

**Secretaria: 0600 - SECRETARIA MUNICIPAL DE INFRAESTRUTURA**

**Unidade: 0606 - SECRETARIA MUNICIPAL DE INFRAESTRUTURA**

Unidade Orçamentária - 15.451.6.1.18 Construção e Ampliação de Praças e Jardins

Unidade Orçamentária - 15.451.6.2.045 Gestão das Atividades de Infra Estrutura e Serviços Públicos

Unidade Orçamentária - 15.451.6.2.097 - Gestão das Ações da Secretaria Municipal de infraestrutura e Serviços Públicos





PREFEITURA MUNICIPAL DE BOM JESUS DA LAPA – BA  
Rua Marechal Floriano Peixoto, nº 208 - Sala de  
Licitação - 1º Andar – Centro – Bom Jesus da Lapa/Ba  
– Cep: 47.600-000.  
CNPJ: 14.105.183/0001-14  
E-mail: licitacao@bomjesusdalapa.ba.gov.br  
Tel: (77) 3481-3374 – ramal 216



Unidade Orçamentária - 15.451.6.2.138 - Gestão das Ações de Emendas Parlamentares.

Elemento Despesa - 4.4.90.51.00 – 1500 - Obras e Instalações

Elemento Despesa - 4.4.90.51.00 – 1700 - Obras e Instalações

Elemento Despesa - 4.4.90.51.00 – 1701 -Obras e Instalações

Elemento Despesa - 4.4.90.51.00 -1720 - Obras e Instalações

Elemento Despesa - 4.4.90.51.00 – 1706 -Obras e Instalações

Elemento Despesa - 3.3.90.39.00 - 1500 - Outros Serviços Terceiros - Pessoa Jurídica

Elemento Despesa - 3.3.90.39.00 - 1501 - Outros Serviços Terceiros - Pessoa Jurídica


Elemento Despesa - 3.3.90.39.00 - 1720 - Outros Serviços Terceiros - Pessoa Jurídica

Elemento Despesa - 3.3.90.39.00 – 1706 - Outros Serviços Terceiros - Pessoa Jurídica

**CLAUSULA SEGUNDA** – Ficam ratificadas todas as demais cláusulas constantes do Contrato ora aditado não expressamente alterados por este termo, que àqueles se integra, formando um todo, único e indivisível, para todos os fins e efeitos de direito.

E, por estarem justos e contratados, assinam o presente termo em 03 (três) vias de igual teor e forma, depois de lerem e acharem conforme, juntamente com duas testemunhas que a tudo assistiram.

Bom Jesus da Lapa – BA, 18 de julho de 2024.

  
\_\_\_\_\_  
**Fabio Nunes Dias**  
Prefeito Municipal  
CONTRATANTE

\_\_\_\_\_  
**TECPLAN TERRAPLENAGEM LTDA**

CNPJ: 09.206.625/0001-89

CONTRATADO

**TESTEMUNHAS:**

1ª \_\_\_\_\_

2ª \_\_\_\_\_

O presente Termo Aditivo está conforme as disposições contidas na legislação pertinente, notadamente no quanto previsto na Lei nº 14.133/2021 e suas alterações.

\_\_\_\_\_  
**Ângelo Emanuel Vieira Moreira de Souza**  
Procurador Jurídico





## PROTOCOLO DE ASSINATURA(S)

Assinatura digital ICP-Brasil em conformidade com a MP nº 2.200-2/2001 gerada pelo software de propriedade da PROCEDE BAHIA Processamento e Certificação de Documentos Eletrônicos LTDA, protegido pela Lei nº 9.609/98, regulamentado pelo DECRETO Nº 2.556 e devidamente registrado no INPI sob o número BR 512016000188-7 publicado na Revista da Propriedade Industrial nº 2387.

Para verificar as assinaturas clique no link: <http://www.procedebahia.com.br/verificar/009C-1DD5-CFF2-9DE6-5217> ou vá até o site <http://www.procedebahia.com.br> e utilize o código abaixo para verificar se este documento é válido.

Código para verificação: 009C-1DD5-CFF2-9DE6-5217



### Hash do Documento

859ee643e325d75abbb37fd9aef81d8afcb0cc0a23a0ecd448551ca6189d29be

O(s) nome(s) indicado(s) para assinatura, bem como seu(s) status em 18/07/2024 é(são) :

Tipo: Certificado Digital ICP-Brasil

Responsável: PROCEDE BAHIA Processamento e Certificação de Documentos Eletrônicos Ltda

CNPJ: 18.195.422/0001-25

Assinado em: 18/07/2024 17:48 UTC-03:00